

RELATÓRIO ANALÍTICO POR VEÍCULO


Período: 09/08/2024 00:00:00 à 15/08/2024 00:00:00

Identificador: EWD2A97 EDIVAN SC 2021

Placa: EWD2A97

- Legenda:**
-  Mensagens enviadas do Veículo (Veículo -> Central)
 -  Mensagens enviadas do Veículo (Controle de Jornada Cliente)
 -  Mensagens enviadas da Central (Central -> Veículo)






Sentido:	Data e Hora:	Localização:	Mensagem:	Modo Emergência	Tipo Mensagem:	Vel. (Km/h)	Log ?	Latitude	Longitude
	14/08/2024 23:45:56	PA - RURÓPOLIS - Próx. BR-163	Parada do Veículo		Alerta de Software	0	NÃO	-4,1947	-55,4875
	14/08/2024 23:42:47	MENSAGEM ENVIADA PELA CENTRAL Enviada por: integração	Última Posição		Comando		-		
	14/08/2024 23:22:21	PA - RURÓPOLIS - Próx. BR-163			Posição Normal	0	NÃO	-4,1948	-55,4875
	14/08/2024 23:22:21	PA - RURÓPOLIS - Próx. BR-163	Parada do Veículo		Alerta de Software	0	NÃO	-4,1948	-55,4875
	14/08/2024 23:19:14	MENSAGEM ENVIADA PELA CENTRAL Enviada por: integração	Última Posição		Comando		-		
	14/08/2024 22:58:32	PA - RURÓPOLIS - Próx. BR-163	Parada do Veículo		Alerta de Software	0	NÃO	-4,1948	-55,4875
	14/08/2024 22:58:32	PA - RURÓPOLIS - Próx. BR-163			Posição Normal	0	NÃO	-4,1948	-55,4875
	14/08/2024 22:55:28	MENSAGEM ENVIADA PELA CENTRAL Enviada por: integração	Última Posição		Comando		-		
	14/08/2024 22:34:12	PA - RURÓPOLIS - Próx. BR-163	Parada do Veículo		Alerta de Software	0	NÃO	-4,1947	-55,4875
	14/08/2024 22:31:26	MENSAGEM ENVIADA PELA CENTRAL Enviada por: integração	Última Posição		Comando		-		
	14/08/2024 22:10:30	PA - RURÓPOLIS - Próx. BR-163			Posição Normal	0	NÃO	-4,1948	-55,4875
	14/08/2024 22:10:30	PA - RURÓPOLIS - Próx. BR-163	Parada do Veículo		Alerta de Software	0	NÃO	-4,1948	-55,4875
	14/08/2024 22:07:37	MENSAGEM ENVIADA PELA CENTRAL Enviada por: integração	Última Posição		Comando		-		
	14/08/2024 21:47:23	PA - RURÓPOLIS - Próx. BR-163	Parada do Veículo		Alerta de Software	0	NÃO	-4,1948	-55,4875
	14/08/2024 21:47:23	PA - RURÓPOLIS - Próx. BR-163			Posição Normal	0	NÃO	-4,1948	-55,4875
	14/08/2024 21:44:30	MENSAGEM ENVIADA PELA CENTRAL Enviada por: integração	Última Posição		Comando		-		
	14/08/2024 21:23:38	PA - RURÓPOLIS - Próx. BR-163			Posição Normal	0	NÃO	-4,1948	-55,4877
	14/08/2024 21:23:38	PA - RURÓPOLIS - Próx. BR-163	Parada do Veículo		Alerta de Software	0	NÃO	-4,1948	-55,4877
	14/08/2024 21:20:42	MENSAGEM ENVIADA PELA CENTRAL Enviada por: integração	Última Posição		Comando		-		
	14/08/2024 21:02:38	PA - RURÓPOLIS - Próx. BR-163	Parada do Veículo		Alerta de Software	0	NÃO	-4,1947	-55,4875
	14/08/2024 21:02:38	PA - RURÓPOLIS - Próx. BR-163	Porta do Carona aberta		Evento	0	NÃO	-4,1947	-55,4875
	14/08/2024 20:58:57	PA - RURÓPOLIS - Próx. BR-163	Porta do Motorista aberta		Evento	0	NÃO	-4,1947	-55,4875
	14/08/2024 20:58:57	PA - RURÓPOLIS - Próx. BR-163	Parada do Veículo		Alerta de Software	0	NÃO	-4,1947	-55,4875
	14/08/2024 20:44:08	PA - RURÓPOLIS - Próx. BR-163	Parada do Veículo		Alerta de Software	0	NÃO	-4,1947	-55,4875
	14/08/2024 20:44:08	PA - RURÓPOLIS - Próx. BR-163	Ignição ligada		Status	0	NÃO	-4,1947	-55,4875
	14/08/2024 20:35:31	MENSAGEM ENVIADA PELA CENTRAL Enviada por: integração	Última Posição		Comando		-		
	14/08/2024 20:34:08	PA - RURÓPOLIS - Próx. BR-163	Ignição ligada		Status	0	NÃO	-4,1947	-55,4875
	14/08/2024 20:34:08	PA - RURÓPOLIS - Próx. BR-163	Porta do Carona aberta		Evento	0	NÃO	-4,1947	-55,4875
	14/08/2024 20:34:08	PA - RURÓPOLIS - Próx. BR-163	Parada do Veículo		Alerta de Software	0	NÃO	-4,1947	-55,4875
	14/08/2024 20:32:59	PA - RURÓPOLIS - Próx. BR-163	Parada do Veículo		Alerta de Software	0	NÃO	-4,1947	-55,4877
	14/08/2024 20:32:59	PA - RURÓPOLIS - Próx. BR-163	Porta do Motorista aberta		Evento	0	NÃO	-4,1947	-55,4877
	14/08/2024 20:16:18	PA - RURÓPOLIS - Próx. BR-163	Ignição ligada		Status	0	NÃO	-4,1948	-55,4877
	14/08/2024 20:16:18	PA - RURÓPOLIS - Próx. BR-163	Porta do Motorista aberta		Evento	0	NÃO	-4,1948	-55,4877
	14/08/2024 20:16:18	PA - RURÓPOLIS - Próx. BR-163	Parada do Veículo		Alerta de Software	0	NÃO	-4,1948	-55,4877
	14/08/2024 20:15:42	PA - RURÓPOLIS - Próx. BR-163	Parada do Veículo		Alerta de Software	0	NÃO	-4,1948	-55,4877

RELATÓRIO ANALÍTICO POR VEÍCULO

Período: 09/08/2024 00:00:00 à 15/08/2024 00:00:00

Identificador: EWD2A97 EDIVAN SC 2021

Placa: EWD2A97




- Legenda:**
-  Mensagens enviadas do Veículo (Veículo -> Central)
 -  Mensagens enviadas do Veículo (Controle de Jornada Cliente)
 -  Mensagens enviadas da Central (Central -> Veículo)





































Sentido:	Data e Hora:	Localização:	Mensagem:	Modo Emergência	Tipo Mensagem:	Vel. (Km/h)	Log ?	Latitude	Longitude
	14/08/2024 20:15:42	PA - RURÓPOLIS - Próx. BR-163	Porta do Carona aberta		Evento	0	NÃO	-4,1948	-55,4877
	14/08/2024 20:15:42	PA - RURÓPOLIS - Próx. BR-163	Ignição ligada		Status	0	NÃO	-4,1948	-55,4877
	14/08/2024 20:12:21	PA - RURÓPOLIS - Próx. BR-163	Ignição ligada		Status	0	NÃO	-4,1948	-55,4875
	14/08/2024 20:12:21	PA - RURÓPOLIS - Próx. BR-163	Parada do Veículo		Alerta de Software	0	NÃO	-4,1948	-55,4875
	14/08/2024 20:12:17	PA - RURÓPOLIS - Próx. BR-163	Parada do Veículo		Alerta de Software	0	NÃO	-4,1948	-55,4875
	14/08/2024 20:12:17	PA - RURÓPOLIS - Próx. BR-163	Porta do Motorista aberta		Evento	0	NÃO	-4,1948	-55,4875
	14/08/2024 20:08:31	PA - RURÓPOLIS - Próx. BR-163	Porta do Carona aberta		Evento	0	NÃO	-4,1948	-55,4875
	14/08/2024 20:08:31	PA - RURÓPOLIS - Próx. BR-163	Parada do Veículo		Alerta de Software	0	NÃO	-4,1948	-55,4875
	14/08/2024 19:54:12	PA - RURÓPOLIS - Próx. BR-163	Parada do Veículo		Alerta de Software	0	NÃO	-4,1948	-55,4875
	14/08/2024 19:54:12	PA - RURÓPOLIS - Próx. BR-163	Porta do Carona aberta		Evento	0	NÃO	-4,1948	-55,4875
	14/08/2024 19:51:19	PA - RURÓPOLIS - Próx. BR-163			Posição Normal	0	NÃO	-4,1948	-55,4875
	14/08/2024 19:51:19	PA - RURÓPOLIS - Próx. BR-163	Parada do Veículo		Alerta de Software	0	NÃO	-4,1948	-55,4875
	14/08/2024 19:48:24	MENSAGEM ENVIADA PELA CENTRAL Enviada por: integração	Ultima Posição		Comando	-	-	-	-
	14/08/2024 19:44:01	PA - RURÓPOLIS - Próx. BR-163	Parada do Veículo		Alerta de Software	0	NÃO	-4,1948	-55,4877
	14/08/2024 19:44:01	PA - RURÓPOLIS - Próx. BR-163	Porta do Carona aberta		Evento	0	NÃO	-4,1948	-55,4877
	14/08/2024 19:28:07	PA - RURÓPOLIS - Próx. BR-163	Parada do Veículo		Alerta de Software	0	NÃO	-4,1948	-55,4877
	14/08/2024 19:25:08	MENSAGEM ENVIADA PELA CENTRAL Enviada por: integração	Ultima Posição		Comando	-	-	-	-
	14/08/2024 19:06:58	PA - RURÓPOLIS - Próx. BR-163	Parada do Veículo		Alerta de Software	0	NÃO	-4,1947	-55,4875
	14/08/2024 19:06:58	PA - RURÓPOLIS - Próx. BR-163	Porta do Carona aberta		Evento	0	NÃO	-4,1947	-55,4875
	14/08/2024 18:59:42	PA - RURÓPOLIS - Próx. BR-163	Parada do Veículo		Alerta de Software	0	NÃO	-4,1948	-55,4875
	14/08/2024 18:56:46	MENSAGEM ENVIADA PELA CENTRAL Enviada por: integração	Ultima Posição		Comando	-	-	-	-
	14/08/2024 18:33:08	PA - RURÓPOLIS - Próx. BR-163	Parada do Veículo		Alerta de Software	0	NÃO	-4,1948	-55,4875
	14/08/2024 18:33:08	PA - RURÓPOLIS - Próx. BR-163	Porta do Carona aberta		Evento	0	NÃO	-4,1948	-55,4875
	14/08/2024 18:15:39	PA - RURÓPOLIS - Próx. BR-163	Porta do Carona aberta		Evento	0	NÃO	-4,1948	-55,4877
	14/08/2024 18:15:39	PA - RURÓPOLIS - Próx. BR-163	Parada do Veículo		Alerta de Software	0	NÃO	-4,1948	-55,4877
	14/08/2024 18:06:33	PA - RURÓPOLIS - Próx. BR-163	Parada do Veículo		Alerta de Software	0	NÃO	-4,1948	-55,4877
	14/08/2024 18:06:33	PA - RURÓPOLIS - Próx. BR-163	Porta do Carona aberta		Evento	0	NÃO	-4,1948	-55,4877
	14/08/2024 18:06:29	MENSAGEM ENVIADA PELA CENTRAL Enviada por: integração	Ultima Posição		Comando	-	-	-	-
	14/08/2024 17:48:20	PA - RURÓPOLIS - Próx. BR-163	Porta do Carona aberta		Evento	0	NÃO	-4,1950	-55,4877
	14/08/2024 17:48:20	PA - RURÓPOLIS - Próx. BR-163	Parada do Veículo		Alerta de Software	0	NÃO	-4,1950	-55,4877
	14/08/2024 17:47:37	PA - RURÓPOLIS - Próx. BR-163	Parada do Veículo		Alerta de Software	0	NÃO	-4,1950	-55,4877
	14/08/2024 17:47:37	PA - RURÓPOLIS - Próx. BR-163	Porta do Carona aberta		Evento	0	NÃO	-4,1950	-55,4877
	14/08/2024 17:45:43	PA - RURÓPOLIS - Próx. BR-163	Porta do Carona aberta		Evento	0	NÃO	-4,1950	-55,4877
	14/08/2024 17:45:43	PA - RURÓPOLIS - Próx. BR-163	Parada do Veículo		Alerta de Software	0	NÃO	-4,1950	-55,4877
	14/08/2024 17:37:23	PA - RURÓPOLIS - Próx. BR-163	Parada do Veículo		Alerta de Software	0	NÃO	-4,1948	-55,4877
	14/08/2024 17:37:23	PA - RURÓPOLIS - Próx. BR-163	Porta do Carona aberta		Evento	0	NÃO	-4,1948	-55,4877

RELATÓRIO ANALÍTICO POR VEÍCULO

Período: 09/08/2024 00:00:00 à 15/08/2024 00:00:00
Identificador: EWD2A97 EDIVAN SC 2021
Placa: EWD2A97

- Legenda:**
-  Mensagens enviadas do Veículo (Veículo -> Central)
 -  Mensagens enviadas do Veículo (Controle de Jornada Cliente)
 -  Mensagens enviadas da Central (Central -> Veículo)



Sentido:	Data e Hora:	Localização:	Mensagem:	Modo Emergência	Tipo Mensagem:	Vel. (Km/h)	Log ?	Latitude	Longitude
	14/08/2024 17:20:44	PA - RURÓPOLIS - Próx. BR-163	Ignição ligada		Status	0	NÃO	-4,1948	-55,4877
	14/08/2024 17:20:44	PA - RURÓPOLIS - Próx. BR-163	Porta do Carona aberta		Evento	0	NÃO	-4,1948	-55,4877
	14/08/2024 17:20:44	PA - RURÓPOLIS - Próx. BR-163	Parada do Veículo		Alerta de Software	0	NÃO	-4,1948	-55,4877
	14/08/2024 17:20:31	PA - RURÓPOLIS - Próx. BR-163	Parada do Veículo		Alerta de Software	0	NÃO	-4,1948	-55,4877
	14/08/2024 17:20:31	PA - RURÓPOLIS - Próx. BR-163	Porta do Motorista aberta		Evento	0	NÃO	-4,1948	-55,4877
	14/08/2024 17:09:14	PA - RURÓPOLIS - Próx. BR-163	Porta do Motorista aberta		Evento	0	NÃO	-4,1948	-55,4875
	14/08/2024 17:09:14	PA - RURÓPOLIS - Próx. BR-163	Parada do Veículo		Alerta de Software	0	NÃO	-4,1948	-55,4875
	14/08/2024 17:07:00	MENSAGEM ENVIADA PELA CENTRAL Enviada por: integração	Ultima Posição		Comando		-		
	14/08/2024 16:49:47	MENSAGEM ENVIADA PELA CENTRAL Enviada por: integração	Desligar Bloqueio		Comando		-		
	14/08/2024 16:49:44	PA - RURÓPOLIS - Próx. BR-163	A sirene está ligada		Alerta de Software	0	NÃO	-4,1948	-55,4875
	14/08/2024 16:49:44	PA - RURÓPOLIS - Próx. BR-163	Parada do Veículo		Alerta de Software	0	NÃO	-4,1948	-55,4875
	14/08/2024 16:49:44	PA - RURÓPOLIS - Próx. BR-163	O veículo está bloqueado		Status	0	NÃO	-4,1948	-55,4875
	14/08/2024 16:49:44	PA - RURÓPOLIS - Próx. BR-163	A sirene está ligada		Status	0	NÃO	-4,1948	-55,4875
	14/08/2024 16:49:43	MENSAGEM ENVIADA PELA CENTRAL Enviada por: integração	Desligar Sirene		Comando		-		
	14/08/2024 16:48:09	MENSAGEM ENVIADA PELA CENTRAL Enviada por: integração	Temporizador 10-10 / 18 hora(s)		Comando		-		
	14/08/2024 16:41:17	PA - RURÓPOLIS - Próx. BR-163	A sirene está ligada		Status	0	NÃO	-4,1948	-55,4877
	14/08/2024 16:41:17	PA - RURÓPOLIS - Próx. BR-163	O veículo está bloqueado		Status	0	NÃO	-4,1948	-55,4877
	14/08/2024 16:41:17	PA - RURÓPOLIS - Próx. BR-163	A sirene está ligada		Alerta de Software	0	NÃO	-4,1948	-55,4877
	14/08/2024 16:41:17	PA - RURÓPOLIS - Próx. BR-163	Parada do Veículo		Alerta de Software	0	NÃO	-4,1948	-55,4877
	14/08/2024 16:38:03	MENSAGEM ENVIADA PELA CENTRAL Enviada por: integração	Ultima Posição		Comando		-		
	14/08/2024 16:29:41	PA - RURÓPOLIS - Próx. BR-163	A sirene está ligada		Alerta de Software	0	NÃO	-4,1948	-55,4875
	14/08/2024 16:29:41	PA - RURÓPOLIS - Próx. BR-163	Parada do Veículo		Alerta de Software	0	NÃO	-4,1948	-55,4875
	14/08/2024 16:29:41	PA - RURÓPOLIS - Próx. BR-163	O veículo está bloqueado		Status	0	NÃO	-4,1948	-55,4875
	14/08/2024 16:29:41	PA - RURÓPOLIS - Próx. BR-163	A sirene está ligada		Status	0	NÃO	-4,1948	-55,4875
	14/08/2024 16:26:49	MENSAGEM ENVIADA PELA CENTRAL Enviada por: integração	Ultima Posição		Comando		-		
	14/08/2024 15:35:50	MENSAGEM ENVIADA PELA CENTRAL Enviada por: integração	Temporizador 10-10 / 1 hora(s)		Comando		-		
	14/08/2024 15:27:46	PA - RURÓPOLIS - Próx. BR-163	Ignição ligada		Status	0	NÃO	-4,1948	-55,4877
	14/08/2024 15:27:46	PA - RURÓPOLIS - Próx. BR-163	O veículo está bloqueado		Status	0	NÃO	-4,1948	-55,4877
	14/08/2024 15:27:46	PA - RURÓPOLIS - Próx. BR-163	Parada do Veículo		Alerta de Software	0	NÃO	-4,1948	-55,4877
	14/08/2024 15:26:39	MENSAGEM ENVIADA PELA CENTRAL Enviada por: integração	Ligar Bloqueio		Comando		-		
	14/08/2024 15:26:36	MENSAGEM ENVIADA PELA CENTRAL Enviada por: integração	MENSAGEM IIVRE:VEICULO BLOQUEADO		Macro		-		
	14/08/2024 15:26:35	MENSAGEM ENVIADA PELA CENTRAL Enviada por: integração	MENSAGEM IIVRE:VEICULO SERA BLOQUEADO		Macro		-		
	14/08/2024 15:26:32	MENSAGEM ENVIADA PELA CENTRAL Enviada por: integração	Ligar Sirene		Comando		-		
	14/08/2024 15:22:46	PA - RURÓPOLIS - Próx. BR-163	Parada do Veículo		Alerta de Software	0	NÃO	-4,1948	-55,4877

RELATÓRIO ANALÍTICO POR VEÍCULO

































Período: 09/08/2024 00:00:00 à 15/08/2024 00:00:00

Identificador: EWD2A97 EDIVAN SC 2021

Placa: EWD2A97

- Legenda:**
-  Mensagens enviadas do Veículo (Veículo -> Central)
 -  Mensagens enviadas do Veículo (Controle de Jornada Cliente)
 -  Mensagens enviadas da Central (Central -> Veículo)



Sentido:	Data e Hora:	Localização:	Mensagem:	Modo Emergência	Tipo Mensagem:	Vel. (Km/h)	Log ?	Latitude	Longitude
	14/08/2024 15:22:46	PA - RURÓPOLIS - Próx. BR-163	O veículo está bloqueado		Status	0	NÃO	-4,1948	-55,4877
	14/08/2024 15:22:46	PA - RURÓPOLIS - Próx. BR-163	Ignição ligada		Status	0	NÃO	-4,1948	-55,4877
	14/08/2024 15:17:46	PA - RURÓPOLIS - Próx. BR-163	Ignição ligada		Status	0	NÃO	-4,1948	-55,4875
	14/08/2024 15:17:46	PA - RURÓPOLIS - Próx. BR-163	O veículo está bloqueado		Status	0	NÃO	-4,1948	-55,4875
	14/08/2024 15:17:46	PA - RURÓPOLIS - Próx. BR-163	Parada do Veículo		Alerta de Software	0	NÃO	-4,1948	-55,4875
	14/08/2024 15:14:30	MENSAGEM ENVIADA PELA CENTRAL Enviada por: integração	Temporizador 05-05 / 1 hora(s)		Comando		-		
	14/08/2024 15:14:25	MENSAGEM ENVIADA PELA CENTRAL Enviada por: integração	MENSAGEM IIVRE:REINICIO?		Macro		-		
	14/08/2024 15:12:46	PA - RURÓPOLIS - Próx. BR-163	Parada do Veículo		Alerta de Software	0	NÃO	-4,1948	-55,4875
	14/08/2024 15:12:46	PA - RURÓPOLIS - Próx. BR-163	O veículo está bloqueado		Status	0	NÃO	-4,1948	-55,4875
	14/08/2024 15:12:46	PA - RURÓPOLIS - Próx. BR-163	Ignição ligada		Status	0	NÃO	-4,1948	-55,4875
	14/08/2024 15:07:46	PA - RURÓPOLIS - Próx. BR-163	Ignição ligada		Status	0	NÃO	-4,1948	-55,4875
	14/08/2024 15:07:46	PA - RURÓPOLIS - Próx. BR-163	O veículo está bloqueado		Status	0	NÃO	-4,1948	-55,4875
	14/08/2024 15:07:46	PA - RURÓPOLIS - Próx. BR-163	Parada do Veículo		Alerta de Software	0	NÃO	-4,1948	-55,4875
	14/08/2024 15:02:46	PA - RURÓPOLIS - Próx. BR-163	Parada do Veículo		Alerta de Software	0	NÃO	-4,1948	-55,4877
	14/08/2024 15:02:46	PA - RURÓPOLIS - Próx. BR-163	O veículo está bloqueado		Status	0	NÃO	-4,1948	-55,4877
	14/08/2024 15:02:46	PA - RURÓPOLIS - Próx. BR-163	Ignição ligada		Status	0	NÃO	-4,1948	-55,4877
	14/08/2024 14:57:46	PA - RURÓPOLIS - Próx. BR-163	Ignição ligada		Status	0	NÃO	-4,1948	-55,4877
	14/08/2024 14:57:46	PA - RURÓPOLIS - Próx. BR-163	O veículo está bloqueado		Status	0	NÃO	-4,1948	-55,4877
	14/08/2024 14:57:46	PA - RURÓPOLIS - Próx. BR-163	Parada do Veículo		Alerta de Software	0	NÃO	-4,1948	-55,4877
	14/08/2024 14:52:46	PA - RURÓPOLIS - Próx. BR-163	Parada do Veículo		Alerta de Software	0	NÃO	-4,1948	-55,4877
	14/08/2024 14:52:46	PA - RURÓPOLIS - Próx. BR-163	O veículo está bloqueado		Status	0	NÃO	-4,1948	-55,4877
	14/08/2024 14:52:46	PA - RURÓPOLIS - Próx. BR-163	Ignição ligada		Status	0	NÃO	-4,1948	-55,4877
	14/08/2024 14:47:46	PA - RURÓPOLIS - Próx. BR-163	Ignição ligada		Status	0	NÃO	-4,1948	-55,4875
	14/08/2024 14:47:46	PA - RURÓPOLIS - Próx. BR-163	O veículo está bloqueado		Status	0	NÃO	-4,1948	-55,4875
	14/08/2024 14:47:46	PA - RURÓPOLIS - Próx. BR-163	Parada do Veículo		Alerta de Software	0	NÃO	-4,1948	-55,4875
	14/08/2024 14:42:46	PA - RURÓPOLIS - Próx. BR-163	Parada do Veículo		Alerta de Software	0	NÃO	-4,1948	-55,4877
	14/08/2024 14:42:46	PA - RURÓPOLIS - Próx. BR-163	O veículo está bloqueado		Status	0	NÃO	-4,1948	-55,4877
	14/08/2024 14:42:46	PA - RURÓPOLIS - Próx. BR-163	Ignição ligada		Status	0	NÃO	-4,1948	-55,4877
	14/08/2024 14:37:46	PA - RURÓPOLIS - Próx. BR-163	Ignição ligada		Status	0	NÃO	-4,1948	-55,4875
	14/08/2024 14:37:46	PA - RURÓPOLIS - Próx. BR-163	O veículo está bloqueado		Status	0	NÃO	-4,1948	-55,4875
	14/08/2024 14:37:46	PA - RURÓPOLIS - Próx. BR-163	Parada do Veículo		Alerta de Software	0	NÃO	-4,1948	-55,4875
	14/08/2024 14:32:46	PA - RURÓPOLIS - Próx. BR-163	Parada do Veículo		Alerta de Software	0	NÃO	-4,1948	-55,4877
	14/08/2024 14:32:46	PA - RURÓPOLIS - Próx. BR-163	O veículo está bloqueado		Status	0	NÃO	-4,1948	-55,4877
	14/08/2024 14:32:46	PA - RURÓPOLIS - Próx. BR-163	Ignição ligada		Status	0	NÃO	-4,1948	-55,4877
	14/08/2024 14:30:47	PA - RURÓPOLIS - Próx. BR-163	O veículo está bloqueado		Status	0	NÃO	-4,1948	-55,4877
	14/08/2024 14:30:47	PA - RURÓPOLIS - Próx. BR-163	Parada do Veículo		Alerta de Software	0	NÃO	-4,1948	-55,4877

RELATÓRIO ANALÍTICO POR VEÍCULO





































Período: 09/08/2024 00:00:00 à 15/08/2024 00:00:00

Identificador: EWD2A97 EDIVAN SC 2021

Placa: EWD2A97

- Legenda:**
-  Mensagens enviadas do Veículo (Veículo -> Central)
 -  Mensagens enviadas do Veículo (Controle de Jornada Cliente)
 -  Mensagens enviadas da Central (Central -> Veículo)



Sentido:	Data e Hora:	Localização:	Mensagem:	Modo Emergência	Tipo Mensagem:	Vel. (Km/h)	Log ?	Latitude	Longitude
	14/08/2024 14:27:46	MENSAGEM ENVIADA PELA CENTRAL Enviada por: integração	Última Posição		Comando		-		
	14/08/2024 14:05:13	PA - RURÓPOLIS - Próx. BR-163	Parada do Veículo		Alerta de Software	0	NÃO	-4,1948	-55,4877
	14/08/2024 14:05:13	PA - RURÓPOLIS - Próx. BR-163	O veículo está bloqueado		Status	0	NÃO	-4,1948	-55,4877
	14/08/2024 14:02:19	MENSAGEM ENVIADA PELA CENTRAL Enviada por: integração	Última Posição		Comando		-		
	14/08/2024 13:41:32	PA - RURÓPOLIS - Próx. BR-163	O veículo está bloqueado		Status	0	NÃO	-4,1948	-55,4877
	14/08/2024 13:41:32	PA - RURÓPOLIS - Próx. BR-163	Parada do Veículo		Alerta de Software	0	NÃO	-4,1948	-55,4877
	14/08/2024 13:38:39	MENSAGEM ENVIADA PELA CENTRAL Enviada por: integração	Última Posição		Comando		-		
	14/08/2024 13:20:55	PA - RURÓPOLIS - Próx. BR-163	Parada do Veículo		Alerta de Software	0	NÃO	-4,1948	-55,4877
	14/08/2024 13:20:55	PA - RURÓPOLIS - Próx. BR-163	O veículo está bloqueado		Status	0	NÃO	-4,1948	-55,4877
	14/08/2024 13:20:55	PA - RURÓPOLIS - Próx. BR-163	Porta do Carona aberta		Evento	0	NÃO	-4,1948	-55,4877
	14/08/2024 13:19:32	PA - RURÓPOLIS - Próx. BR-163	O veículo está bloqueado		Status	0	NÃO	-4,1948	-55,4877
	14/08/2024 13:19:32	PA - RURÓPOLIS - Próx. BR-163	Porta do Motorista aberta		Evento	0	NÃO	-4,1948	-55,4877
	14/08/2024 13:19:32	PA - RURÓPOLIS - Próx. BR-163	Parada do Veículo		Alerta de Software	0	NÃO	-4,1948	-55,4877
	14/08/2024 13:09:22	PA - RURÓPOLIS - Próx. BR-163	Parada do Veículo		Alerta de Software	0	NÃO	-4,1948	-55,4877
	14/08/2024 13:09:22	PA - RURÓPOLIS - Próx. BR-163	O veículo está bloqueado		Status	0	NÃO	-4,1948	-55,4877
	14/08/2024 13:06:21	MENSAGEM ENVIADA PELA CENTRAL Enviada por: integração	Última Posição		Comando		-		
	14/08/2024 12:48:30	PA - RURÓPOLIS - Próx. BR-163	O veículo está bloqueado		Status	0	NÃO	-4,1948	-55,4875
	14/08/2024 12:48:30	PA - RURÓPOLIS - Próx. BR-163	Ignição ligada		Status	0	NÃO	-4,1948	-55,4875
	14/08/2024 12:48:30	PA - RURÓPOLIS - Próx. BR-163	Parada do Veículo		Alerta de Software	0	NÃO	-4,1948	-55,4875
	14/08/2024 12:43:30	PA - RURÓPOLIS - Próx. BR-163	Parada do Veículo		Alerta de Software	0	NÃO	-4,1948	-55,4875
	14/08/2024 12:43:30	PA - RURÓPOLIS - Próx. BR-163	Ignição ligada		Status	0	NÃO	-4,1948	-55,4875
	14/08/2024 12:43:30	PA - RURÓPOLIS - Próx. BR-163	O veículo está bloqueado		Status	0	NÃO	-4,1948	-55,4875
	14/08/2024 12:38:30	PA - RURÓPOLIS - Próx. BR-163	O veículo está bloqueado		Status	0	NÃO	-4,1948	-55,4877
	14/08/2024 12:38:30	PA - RURÓPOLIS - Próx. BR-163	Porta do Motorista aberta		Evento	0	NÃO	-4,1948	-55,4877
	14/08/2024 12:38:30	PA - RURÓPOLIS - Próx. BR-163	Ignição ligada		Status	0	NÃO	-4,1948	-55,4877
	14/08/2024 12:38:30	PA - RURÓPOLIS - Próx. BR-163	Parada do Veículo		Alerta de Software	0	NÃO	-4,1948	-55,4877
	14/08/2024 12:36:18	PA - RURÓPOLIS - Próx. BR-163	Parada do Veículo		Alerta de Software	0	NÃO	-4,1948	-55,4877
	14/08/2024 12:36:18	PA - RURÓPOLIS - Próx. BR-163	Porta do Motorista aberta		Status	0	NÃO	-4,1948	-55,4877
	14/08/2024 12:36:18	PA - RURÓPOLIS - Próx. BR-163	Ignição ligada		Status	0	NÃO	-4,1948	-55,4877
	14/08/2024 12:36:18	PA - RURÓPOLIS - Próx. BR-163	O veículo está bloqueado		Status	0	NÃO	-4,1948	-55,4877
	14/08/2024 12:34:47	PA - RURÓPOLIS - Próx. BR-163	Ignição ligada		Status	0	NÃO	-4,1948	-55,4877
	14/08/2024 12:34:47	PA - RURÓPOLIS - Próx. BR-163	Porta do Motorista aberta		Evento	0	NÃO	-4,1948	-55,4877
	14/08/2024 12:34:47	PA - RURÓPOLIS - Próx. BR-163	O veículo está bloqueado		Status	0	NÃO	-4,1948	-55,4877
	14/08/2024 12:34:47	PA - RURÓPOLIS - Próx. BR-163	Parada do Veículo		Alerta de Software	0	NÃO	-4,1948	-55,4877
	14/08/2024 12:31:24	PA - RURÓPOLIS - Próx. BR-163	Parada do Veículo		Alerta de Software	0	NÃO	-4,1948	-55,4877
	14/08/2024 12:31:24	PA - RURÓPOLIS - Próx. BR-163	O veículo está bloqueado		Status	0	NÃO	-4,1948	-55,4877

RELATÓRIO ANALÍTICO POR VEÍCULO





Período: 09/08/2024 00:00:00 à 15/08/2024 00:00:00

Identificador: EWD2A97 EDIVAN SC 2021

Placa: EWD2A97

- Legenda:**
-  Mensagens enviadas do Veículo (Veículo -> Central)
 -  Mensagens enviadas do Veículo (Controle de Jornada Cliente)
 -  Mensagens enviadas da Central (Central -> Veículo)



Sentido:	Data e Hora:	Localização:	Mensagem:	Modo Emergência	Tipo Mensagem:	Vel. (Km/h)	Log ?	Latitude	Longitude
	14/08/2024 12:31:24	PA - RURÓPOLIS - Próx. BR-163	Porta do Motorista aberta		Evento	0	NÃO	-4,1948	-55,4877
	14/08/2024 12:31:24	PA - RURÓPOLIS - Próx. BR-163	Ignição ligada		Status	0	NÃO	-4,1948	-55,4877
	14/08/2024 12:31:18	PA - RURÓPOLIS - Próx. BR-163	O veículo está bloqueado		Status	0	NÃO	-4,1948	-55,4877
	14/08/2024 12:31:18	PA - RURÓPOLIS - Próx. BR-163	Parada do Veículo		Alerta de Software	0	NÃO	-4,1948	-55,4877
	14/08/2024 12:19:33	PA - RURÓPOLIS - Próx. BR-163	Parada do Veículo		Alerta de Software	0	NÃO	-4,1948	-55,4877
	14/08/2024 12:19:33	PA - RURÓPOLIS - Próx. BR-163	Ignição ligada		Status	0	NÃO	-4,1948	-55,4877
	14/08/2024 12:19:33	PA - RURÓPOLIS - Próx. BR-163	O veículo está bloqueado		Status	0	NÃO	-4,1948	-55,4877
	14/08/2024 12:14:33	PA - RURÓPOLIS - Próx. BR-163	O veículo está bloqueado		Status	0	NÃO	-4,1948	-55,4877
	14/08/2024 12:14:33	PA - RURÓPOLIS - Próx. BR-163	Ignição ligada		Status	0	NÃO	-4,1948	-55,4877
	14/08/2024 12:14:33	PA - RURÓPOLIS - Próx. BR-163	Parada do Veículo		Alerta de Software	0	NÃO	-4,1948	-55,4877
	14/08/2024 12:09:33	PA - RURÓPOLIS - Próx. BR-163	Parada do Veículo		Alerta de Software	0	NÃO	-4,1948	-55,4877
	14/08/2024 12:09:33	PA - RURÓPOLIS - Próx. BR-163	Ignição ligada		Status	0	NÃO	-4,1948	-55,4877
	14/08/2024 12:09:33	PA - RURÓPOLIS - Próx. BR-163	O veículo está bloqueado		Status	0	NÃO	-4,1948	-55,4877
	14/08/2024 12:04:33	PA - RURÓPOLIS - Próx. BR-163	O veículo está bloqueado		Status	0	NÃO	-4,1948	-55,4877
	14/08/2024 12:04:33	PA - RURÓPOLIS - Próx. BR-163	Ignição ligada		Status	0	NÃO	-4,1948	-55,4877
	14/08/2024 12:04:33	PA - RURÓPOLIS - Próx. BR-163	Parada do Veículo		Alerta de Software	0	NÃO	-4,1948	-55,4877
	14/08/2024 11:59:33	PA - RURÓPOLIS - Próx. BR-163	Parada do Veículo		Alerta de Software	0	NÃO	-4,1948	-55,4877
	14/08/2024 11:59:33	PA - RURÓPOLIS - Próx. BR-163	Ignição ligada		Status	0	NÃO	-4,1948	-55,4877
	14/08/2024 11:59:33	PA - RURÓPOLIS - Próx. BR-163	O veículo está bloqueado		Status	0	NÃO	-4,1948	-55,4877
	14/08/2024 11:54:33	PA - RURÓPOLIS - Próx. BR-163	O veículo está bloqueado		Status	0	NÃO	-4,1947	-55,4877
	14/08/2024 11:54:33	PA - RURÓPOLIS - Próx. BR-163	Parada do Veículo		Alerta de Software	0	NÃO	-4,1947	-55,4877
	14/08/2024 11:54:33	PA - RURÓPOLIS - Próx. BR-163	Porta do Motorista aberta		Evento	0	NÃO	-4,1947	-55,4877
	14/08/2024 11:53:48	PA - RURÓPOLIS - Próx. BR-163	Porta do Motorista aberta		Evento	0	NÃO	-4,1948	-55,4877
	14/08/2024 11:53:48	PA - RURÓPOLIS - Próx. BR-163	Parada do Veículo		Alerta de Software	0	NÃO	-4,1948	-55,4877
	14/08/2024 11:53:48	PA - RURÓPOLIS - Próx. BR-163	O veículo está bloqueado		Status	0	NÃO	-4,1948	-55,4877
	14/08/2024 11:46:10	PA - RURÓPOLIS - Próx. BR-163	O veículo está bloqueado		Status	0	NÃO	-4,1948	-55,4875
	14/08/2024 11:46:10	PA - RURÓPOLIS - Próx. BR-163	Parada do Veículo		Alerta de Software	0	NÃO	-4,1948	-55,4875
	14/08/2024 11:46:10	PA - RURÓPOLIS - Próx. BR-163	Porta do Motorista aberta		Evento	0	NÃO	-4,1948	-55,4875
	14/08/2024 11:42:36	PA - RURÓPOLIS - Próx. BR-163	Porta do Motorista aberta		Evento	0	NÃO	-4,1948	-55,4875
	14/08/2024 11:42:36	PA - RURÓPOLIS - Próx. BR-163	Parada do Veículo		Alerta de Software	0	NÃO	-4,1948	-55,4875
	14/08/2024 11:42:36	PA - RURÓPOLIS - Próx. BR-163	O veículo está bloqueado		Status	0	NÃO	-4,1948	-55,4875
			05 PARADA PARA ALIMENTACAO 05 PARADA PARA ALIMENTACAO: LOCAL: KM: PREVISAO DE REINICIO DATA: HORA:		Macro		NÃO	-4,1948	-55,4875
	14/08/2024 11:41:57	PA - RURÓPOLIS - Próx. BR-163							
	14/08/2024 11:40:21	PA - RURÓPOLIS - BR-163	O veículo está bloqueado		Status	69	NÃO	-4,1957	-55,4990
	14/08/2024 11:40:21	PA - RURÓPOLIS - BR-163	Movimentação com Status Bloqueado		Alerta de Software	69	NÃO	-4,1957	-55,4990

RELATÓRIO ANALÍTICO POR VEÍCULO





























Período: 09/08/2024 00:00:00 à 15/08/2024 00:00:00

Identificador: EWD2A97 EDIVAN SC 2021

Placa: EWD2A97

- Legenda:**
-  Mensagens enviadas do Veículo (Veículo -> Central)
 -  Mensagens enviadas do Veículo (Controle de Jornada Cliente)
 -  Mensagens enviadas da Central (Central -> Veículo)



Sentido:	Data e Hora:	Localização:	Mensagem:	Modo Emergência	Tipo Mensagem:	Vel. (Km/h)	Log ?	Latitude	Longitude
	14/08/2024 11:40:21	PA - RURÓPOLIS - BR-163	Ignição ligada		Status	69	NÃO	-4,1957	-55,4990
	14/08/2024 11:35:21	PA - RURÓPOLIS - BR-163	Ignição ligada		Status	61	NÃO	-4,2158	-55,5490
	14/08/2024 11:35:21	PA - RURÓPOLIS - BR-163	Movimentação com Status Bloqueado		Alerta de Software	61	NÃO	-4,2158	-55,5490
	14/08/2024 11:35:21	PA - RURÓPOLIS - BR-163	O veículo está bloqueado		Status	61	NÃO	-4,2158	-55,5490
	14/08/2024 11:30:21	PA - RURÓPOLIS - BR-163	O veículo está bloqueado		Status	39	NÃO	-4,2223	-55,5928
	14/08/2024 11:30:21	PA - RURÓPOLIS - BR-163	Movimentação com Status Bloqueado		Alerta de Software	39	NÃO	-4,2223	-55,5928
	14/08/2024 11:30:21	PA - RURÓPOLIS - BR-163	Ignição ligada		Status	39	NÃO	-4,2223	-55,5928
	14/08/2024 11:25:21	PA - RURÓPOLIS - BR-163	Ignição ligada		Status	33	NÃO	-4,2302	-55,6080
	14/08/2024 11:25:21	PA - RURÓPOLIS - BR-163	Movimentação com Status Bloqueado		Alerta de Software	33	NÃO	-4,2302	-55,6080
	14/08/2024 11:25:21	PA - RURÓPOLIS - BR-163	O veículo está bloqueado		Status	33	NÃO	-4,2302	-55,6080
	14/08/2024 11:24:45	PA - RURÓPOLIS - BR-163	Saída do Raio de Manobra		Evento	30	NÃO	-4,2343	-55,6160
	14/08/2024 11:20:41	PA - RURÓPOLIS - BR-163	06 PARADA EM POSTO FISCAL 06 PARADA EM POSTO FISCAL: LOCAL: KM: PREVISAO DE REINICIO DATA: HORA:		Macro		NÃO	-4,2360	-55,6192
	14/08/2024 11:20:21	PA - RURÓPOLIS - BR-163	O veículo está bloqueado		Status	8	NÃO	-4,2370	-55,6213
	14/08/2024 11:20:21	PA - RURÓPOLIS - BR-163	Movimentação com Status Bloqueado		Alerta de Software	8	NÃO	-4,2370	-55,6213
	14/08/2024 11:20:21	PA - RURÓPOLIS - BR-163	Ignição ligada		Status	8	NÃO	-4,2370	-55,6213
	14/08/2024 11:15:21	PA - RURÓPOLIS - BR-163	Ignição ligada		Status	23	NÃO	-4,2450	-55,6367
	14/08/2024 11:15:21	PA - RURÓPOLIS - BR-163	Movimentação com Status Bloqueado		Alerta de Software	23	NÃO	-4,2450	-55,6367
	14/08/2024 11:15:21	PA - RURÓPOLIS - BR-163	O veículo está bloqueado		Status	23	NÃO	-4,2450	-55,6367
	14/08/2024 11:10:21	PA - RURÓPOLIS - BR-163	O veículo está bloqueado		Status	25	NÃO	-4,2530	-55,6517
	14/08/2024 11:10:21	PA - RURÓPOLIS - BR-163	Movimentação com Status Bloqueado		Alerta de Software	25	NÃO	-4,2530	-55,6517
	14/08/2024 11:10:21	PA - RURÓPOLIS - BR-163	Ignição ligada		Status	25	NÃO	-4,2530	-55,6517
	14/08/2024 11:05:21	PA - RURÓPOLIS - BR-163	Ignição ligada		Status	23	NÃO	-4,2617	-55,6692
	14/08/2024 11:05:21	PA - RURÓPOLIS - BR-163	Movimentação com Status Bloqueado		Alerta de Software	23	NÃO	-4,2617	-55,6692
	14/08/2024 11:05:21	PA - RURÓPOLIS - BR-163	O veículo está bloqueado		Status	23	NÃO	-4,2617	-55,6692
	14/08/2024 11:00:21	PA - RURÓPOLIS - Próx. BR-163	O veículo está bloqueado		Status	22	NÃO	-4,2695	-55,6823
	14/08/2024 11:00:21	PA - RURÓPOLIS - Próx. BR-163	Movimentação com Status Bloqueado		Alerta de Software	22	NÃO	-4,2695	-55,6823
	14/08/2024 11:00:21	PA - RURÓPOLIS - Próx. BR-163	Ignição ligada		Status	22	NÃO	-4,2695	-55,6823
	14/08/2024 10:55:21	PA - RURÓPOLIS - BR-163	Ignição ligada		Status	11	NÃO	-4,2763	-55,6975
	14/08/2024 10:55:21	PA - RURÓPOLIS - BR-163	Movimentação com Status Bloqueado		Alerta de Software	11	NÃO	-4,2763	-55,6975
	14/08/2024 10:55:21	PA - RURÓPOLIS - BR-163	O veículo está bloqueado		Status	11	NÃO	-4,2763	-55,6975
	14/08/2024 10:50:21	PA - ITAITUBA - Próx. BR-163	O veículo está bloqueado		Status	41	NÃO	-4,2942	-55,7102
	14/08/2024 10:50:21	PA - ITAITUBA - Próx. BR-163	Movimentação com Status Bloqueado		Alerta de Software	41	NÃO	-4,2942	-55,7102
	14/08/2024 10:50:21	PA - ITAITUBA - Próx. BR-163	Ignição ligada		Status	41	NÃO	-4,2942	-55,7102
	14/08/2024 10:45:21	PA - ITAITUBA - Próx. BR-163	Ignição ligada		Status	37	NÃO	-4,3100	-55,7263

RELATÓRIO ANALÍTICO POR VEÍCULO




Período: 09/08/2024 00:00:00 à 15/08/2024 00:00:00

Identificador: EWD2A97 EDIVAN SC 2021

Placa: EWD2A97

- Legenda:**
-  Mensagens enviadas do Veículo (Veículo -> Central)
 -  Mensagens enviadas do Veículo (Controle de Jornada Cliente)
 -  Mensagens enviadas da Central (Central -> Veículo)



Sentido:	Data e Hora:	Localização:	Mensagem:	Modo Emergência	Tipo Mensagem:	Vel. (Km/h)	Log ?	Latitude	Longitude
	14/08/2024 10:45:21	PA - ITAITUBA - Próx. BR-163	Movimentação com Status Bloqueado		Alerta de Software	37	NÃO	-4,3100	-55,7263
	14/08/2024 10:45:21	PA - ITAITUBA - Próx. BR-163	O veículo está bloqueado		Status	37	NÃO	-4,3100	-55,7263
	14/08/2024 10:40:21	PA - ITAITUBA - Próx. BR-163	O veículo está bloqueado		Status	28	NÃO	-4,3232	-55,7460
	14/08/2024 10:40:21	PA - ITAITUBA - Próx. BR-163	Movimentação com Status Bloqueado		Alerta de Software	28	NÃO	-4,3232	-55,7460
	14/08/2024 10:40:21	PA - ITAITUBA - Próx. BR-163	Ignição ligada		Status	28	NÃO	-4,3232	-55,7460
	14/08/2024 10:38:44	MENSAGEM ENVIADA PELA CENTRAL Enviada por: integração	Habilitar sensor de violação de painel		Comando		-		
	14/08/2024 10:38:16	MENSAGEM ENVIADA PELA CENTRAL Enviada por: integração	Habilitar sensor de porta do carona		Comando		-		
	14/08/2024 10:38:10	MENSAGEM ENVIADA PELA CENTRAL Enviada por: integração	Habilitar sensor de porta do motorista		Comando		-		
	14/08/2024 10:36:47	MENSAGEM ENVIADA PELA CENTRAL Enviada por: integração	Habilitar sensor de desengate		Comando		-		
	14/08/2024 10:36:29	MENSAGEM ENVIADA PELA CENTRAL Enviada por: integração	Desabilitar Botão de Abertura de Trava de Baú		Comando		-		
	14/08/2024 10:35:21	PA - ITAITUBA - BR-163	Ignição ligada		Status	32	NÃO	-4,3338	-55,7657
	14/08/2024 10:35:21	PA - ITAITUBA - BR-163	Movimentação com Status Bloqueado		Alerta de Software	32	NÃO	-4,3338	-55,7657
	14/08/2024 10:35:21	PA - ITAITUBA - BR-163	O veículo está bloqueado		Status	32	NÃO	-4,3338	-55,7657
	14/08/2024 10:34:32	MENSAGEM ENVIADA PELA CENTRAL Enviada por: integração	Ultima Posição		Comando		-		
	14/08/2024 10:30:21	PA - ITAITUBA - BR-163	O veículo está bloqueado		Status	29	NÃO	-4,3463	-55,7847
	14/08/2024 10:30:21	PA - ITAITUBA - BR-163	Movimentação com Status Bloqueado		Alerta de Software	29	NÃO	-4,3463	-55,7847
	14/08/2024 10:30:21	PA - ITAITUBA - BR-163	Ignição ligada		Status	29	NÃO	-4,3463	-55,7847
	14/08/2024 10:25:21	PA - ITAITUBA	Parada do Veículo		Alerta de Software	0	NÃO	-4,3462	-55,7885
	14/08/2024 10:25:21	PA - ITAITUBA	O veículo está bloqueado		Status	0	NÃO	-4,3462	-55,7885
	14/08/2024 10:24:24	PA - ITAITUBA	11 REINICIO DE VIAGEM 11 REINICIO DE VIAGEM ID MOTORISTA:		Macro		NÃO	-4,3462	-55,7885
	14/08/2024 10:06:42	PA - ITAITUBA	Parada do Veículo		Alerta de Software	0	NÃO	-4,3463	-55,7883
	14/08/2024 10:06:42	PA - ITAITUBA	O veículo está bloqueado		Status	0	NÃO	-4,3463	-55,7883
	14/08/2024 10:00:28	MENSAGEM ENVIADA PELA CENTRAL Enviada por: integração	Ultima Posição		Comando		-		
	14/08/2024 09:47:28	PA - ITAITUBA - Próx. BR-230	04 PARADA PARA ABASTECIMENTO 04 PARADA PARA ABASTECIMENTO: POSTO: PREVISAO DE REINICIO HORA: ID MOTORISTA:		Macro		NÃO	-4,3465	-55,7882
	14/08/2024 09:41:42	PA - ITAITUBA - BR-163	O veículo está bloqueado		Status	62	NÃO	-4,3760	-55,7860
	14/08/2024 09:41:42	PA - ITAITUBA - BR-163	Ignição ligada		Status	62	NÃO	-4,3760	-55,7860
	14/08/2024 09:41:42	PA - ITAITUBA - BR-163	Movimentação com Status Bloqueado		Alerta de Software	62	NÃO	-4,3760	-55,7860
	14/08/2024 09:36:42	PA - ITAITUBA - Próx. BR-163	Movimentação com Status Bloqueado		Alerta de Software	60	NÃO	-4,4252	-55,8063
	14/08/2024 09:36:42	PA - ITAITUBA - Próx. BR-163	Ignição ligada		Status	60	NÃO	-4,4252	-55,8063
	14/08/2024 09:36:42	PA - ITAITUBA - Próx. BR-163	O veículo está bloqueado		Status	60	NÃO	-4,4252	-55,8063
	14/08/2024 09:31:42	PA - ITAITUBA - BR-163	O veículo está bloqueado		Status	75	NÃO	-4,4612	-55,8477
	14/08/2024 09:31:42	PA - ITAITUBA - BR-163	Ignição ligada		Status	75	NÃO	-4,4612	-55,8477

RELATÓRIO ANALÍTICO POR VEÍCULO






































Período: 09/08/2024 00:00:00 à 15/08/2024 00:00:00

Identificador: EWD2A97 EDIVAN SC 2021

Placa: EWD2A97

- Legenda:**
-  Mensagens enviadas do Veículo (Veículo -> Central)
 -  Mensagens enviadas do Veículo (Controle de Jornada Cliente)
 -  Mensagens enviadas da Central (Central -> Veículo)



Sentido:	Data e Hora:	Localização:	Mensagem:	Modo Emergência	Tipo Mensagem:	Vel. (Km/h)	Log ?	Latitude	Longitude
	14/08/2024 09:31:42	PA - ITAITUBA - BR-163	Movimentação com Status Bloqueado		Alerta de Software	75	NÃO	-4,4612	-55,8477
	14/08/2024 09:26:42	PA - ITAITUBA - BR-163	Movimentação com Status Bloqueado		Alerta de Software	72	NÃO	-4,5062	-55,8657
	14/08/2024 09:26:42	PA - ITAITUBA - BR-163	Ignição ligada		Status	72	NÃO	-4,5062	-55,8657
	14/08/2024 09:26:42	PA - ITAITUBA - BR-163	O veículo está bloqueado		Status	72	NÃO	-4,5062	-55,8657
	14/08/2024 09:21:42	PA - ITAITUBA - Próx. BR-163	O veículo está bloqueado		Status	76	NÃO	-4,5327	-55,8918
	14/08/2024 09:21:42	PA - ITAITUBA - Próx. BR-163	Ignição ligada		Status	76	NÃO	-4,5327	-55,8918
	14/08/2024 09:21:42	PA - ITAITUBA - Próx. BR-163	Movimentação com Status Bloqueado		Alerta de Software	76	NÃO	-4,5327	-55,8918
	14/08/2024 09:16:42	PA - TRAIRÃO - Próx. BR-163	Movimentação com Status Bloqueado		Alerta de Software	79	NÃO	-4,5668	-55,9263
	14/08/2024 09:16:42	PA - TRAIRÃO - Próx. BR-163	Ignição ligada		Status	79	NÃO	-4,5668	-55,9263
	14/08/2024 09:16:42	PA - TRAIRÃO - Próx. BR-163	O veículo está bloqueado		Status	79	NÃO	-4,5668	-55,9263
	14/08/2024 09:11:42	PA - TRAIRÃO - Próx. BR-163	O veículo está bloqueado		Status	72	NÃO	-4,6180	-55,9488
	14/08/2024 09:11:42	PA - TRAIRÃO - Próx. BR-163	Ignição ligada		Status	72	NÃO	-4,6180	-55,9488
	14/08/2024 09:11:42	PA - TRAIRÃO - Próx. BR-163	Movimentação com Status Bloqueado		Alerta de Software	72	NÃO	-4,6180	-55,9488
	14/08/2024 09:06:42	PA - TRAIRÃO - BR-163	Movimentação com Status Bloqueado		Alerta de Software	77	NÃO	-4,6638	-55,9617
	14/08/2024 09:06:42	PA - TRAIRÃO - BR-163	Ignição ligada		Status	77	NÃO	-4,6638	-55,9617
	14/08/2024 09:06:42	PA - TRAIRÃO - BR-163	O veículo está bloqueado		Status	77	NÃO	-4,6638	-55,9617
	14/08/2024 09:01:42	PA - TRAIRÃO - BR-163	O veículo está bloqueado		Status	11	NÃO	-4,6987	-55,9940
	14/08/2024 09:01:42	PA - TRAIRÃO - BR-163	Ignição ligada		Status	11	NÃO	-4,6987	-55,9940
	14/08/2024 09:01:42	PA - TRAIRÃO - BR-163	Movimentação com Status Bloqueado		Alerta de Software	11	NÃO	-4,6987	-55,9940
	14/08/2024 08:56:42	PA - TRAIRÃO - BR-163	Movimentação com Status Bloqueado		Alerta de Software	55	NÃO	-4,7200	-56,0158
	14/08/2024 08:56:42	PA - TRAIRÃO - BR-163	Ignição ligada		Status	55	NÃO	-4,7200	-56,0158
	14/08/2024 08:56:42	PA - TRAIRÃO - BR-163	O veículo está bloqueado		Status	55	NÃO	-4,7200	-56,0158
	14/08/2024 08:51:42	PA - TRAIRÃO - BR-163	O veículo está bloqueado		Status	30	NÃO	-4,7330	-56,0487
	14/08/2024 08:51:42	PA - TRAIRÃO - BR-163	Ignição ligada		Status	30	NÃO	-4,7330	-56,0487
	14/08/2024 08:51:42	PA - TRAIRÃO - BR-163	Movimentação com Status Bloqueado		Alerta de Software	30	NÃO	-4,7330	-56,0487
	14/08/2024 08:46:42	PA - ITAITUBA - BR-163	Movimentação com Status Bloqueado		Alerta de Software	61	NÃO	-4,7530	-56,0788
	14/08/2024 08:46:42	PA - ITAITUBA - BR-163	Ignição ligada		Status	61	NÃO	-4,7530	-56,0788
	14/08/2024 08:46:42	PA - ITAITUBA - BR-163	O veículo está bloqueado		Status	61	NÃO	-4,7530	-56,0788
	14/08/2024 08:41:42	PA - ITAITUBA - Próx. BR-163	O veículo está bloqueado		Status	76	NÃO	-4,7827	-56,1112
	14/08/2024 08:41:42	PA - ITAITUBA - Próx. BR-163	Ignição ligada		Status	76	NÃO	-4,7827	-56,1112
	14/08/2024 08:41:42	PA - ITAITUBA - Próx. BR-163	Movimentação com Status Bloqueado		Alerta de Software	76	NÃO	-4,7827	-56,1112
	14/08/2024 08:36:42	PA - ITAITUBA - Próx. BR-163	Movimentação com Status Bloqueado		Alerta de Software	75	NÃO	-4,8160	-56,1223
	14/08/2024 08:36:42	PA - ITAITUBA - Próx. BR-163	Ignição ligada		Status	75	NÃO	-4,8160	-56,1223
	14/08/2024 08:36:42	PA - ITAITUBA - Próx. BR-163	O veículo está bloqueado		Status	75	NÃO	-4,8160	-56,1223
	14/08/2024 08:31:42	PA - TRAIRÃO - BR-163	O veículo está bloqueado		Status	34	NÃO	-4,8465	-56,1550
	14/08/2024 08:31:42	PA - TRAIRÃO - BR-163	Ignição ligada		Status	34	NÃO	-4,8465	-56,1550
	14/08/2024 08:31:42	PA - TRAIRÃO - BR-163	Movimentação com Status Bloqueado		Alerta de Software	34	NÃO	-4,8465	-56,1550

RELATÓRIO ANALÍTICO POR VEÍCULO
































Período: 09/08/2024 00:00:00 à 15/08/2024 00:00:00

Identificador: EWD2A97 EDIVAN SC 2021

Placa: EWD2A97

- Legenda:**
-  Mensagens enviadas do Veículo (Veículo -> Central)
 -  Mensagens enviadas do Veículo (Controle de Jornada Cliente)
 -  Mensagens enviadas da Central (Central -> Veículo)






Sentido:	Data e Hora:	Localização:	Mensagem:	Modo Emergência	Tipo Mensagem:	Vel. (Km/h)	Log ?	Latitude	Longitude
	14/08/2024 08:26:42	PA - TRAIRÃO - BR-163	Movimentação com Status Bloqueado		Alerta de Software	77	NÃO	-4,8857	-56,1735
	14/08/2024 08:26:42	PA - TRAIRÃO - BR-163	Ignição ligada		Status	77	NÃO	-4,8857	-56,1735
	14/08/2024 08:26:42	PA - TRAIRÃO - BR-163	O veículo está bloqueado		Status	77	NÃO	-4,8857	-56,1735
	14/08/2024 08:21:42	PA - TRAIRÃO - BR-163	O veículo está bloqueado		Status	60	NÃO	-4,9313	-56,2007
	14/08/2024 08:21:42	PA - TRAIRÃO - BR-163	Ignição ligada		Status	60	NÃO	-4,9313	-56,2007
	14/08/2024 08:21:42	PA - TRAIRÃO - BR-163	Movimentação com Status Bloqueado		Alerta de Software	60	NÃO	-4,9313	-56,2007
	14/08/2024 08:16:42	PA - TRAIRÃO - Próx. BR-163	Movimentação com Status Bloqueado		Alerta de Software	70	NÃO	-4,9807	-56,2080
	14/08/2024 08:16:42	PA - TRAIRÃO - Próx. BR-163	Ignição ligada		Status	70	NÃO	-4,9807	-56,2080
	14/08/2024 08:16:42	PA - TRAIRÃO - Próx. BR-163	O veículo está bloqueado		Status	70	NÃO	-4,9807	-56,2080
	14/08/2024 08:11:42	PA - TRAIRÃO - Próx. BR-163	O veículo está bloqueado		Status	23	NÃO	-5,0018	-56,1783
	14/08/2024 08:11:42	PA - TRAIRÃO - Próx. BR-163	Ignição ligada		Status	23	NÃO	-5,0018	-56,1783
	14/08/2024 08:11:42	PA - TRAIRÃO - Próx. BR-163	Movimentação com Status Bloqueado		Alerta de Software	23	NÃO	-5,0018	-56,1783
	14/08/2024 08:08:56	MENSAGEM ENVIADA PELA CENTRAL Enviada por: integração	Habilitar sensor de violação de painel		Comando		-		
	14/08/2024 08:07:42	MENSAGEM ENVIADA PELA CENTRAL Enviada por: integração	Habilitar sensor de desengate		Comando		-		
	14/08/2024 08:07:38	MENSAGEM ENVIADA PELA CENTRAL Enviada por: integração	Habilitar sensor de porta do carona		Comando		-		
	14/08/2024 08:07:37	MENSAGEM ENVIADA PELA CENTRAL Enviada por: integração	Habilitar sensor de porta do motorista		Comando		-		
	14/08/2024 08:07:37	MENSAGEM ENVIADA PELA CENTRAL Enviada por: integração	Desabilitar Botão de Abertura de Trava de Baú		Comando		-		
	14/08/2024 08:06:42	PA - TRAIRÃO - Próx. Avenida Cascavel	Parada do Veículo		Alerta de Software	0	NÃO	-5,0197	-56,1875
	14/08/2024 08:06:42	PA - TRAIRÃO - Próx. Avenida Cascavel	Ignição ligada		Status	0	NÃO	-5,0197	-56,1875
	14/08/2024 08:06:42	PA - TRAIRÃO - Próx. Avenida Cascavel	O veículo está bloqueado		Status	0	NÃO	-5,0197	-56,1875
	14/08/2024 08:05:28	PA - TRAIRÃO - Próx. Avenida Cascavel	11 REINICIO DE VIAGEM 11 REINICIO DE VIAGEM ID MOTORISTA:		Macro		NÃO	-5,0197	-56,1875
	14/08/2024 08:01:42	PA - TRAIRÃO - Próx. Avenida Cascavel	Parada do Veículo		Alerta de Software	0	NÃO	-5,0197	-56,1877
	14/08/2024 08:01:42	PA - TRAIRÃO - Próx. Avenida Cascavel	Ignição ligada		Status	0	NÃO	-5,0197	-56,1877
	14/08/2024 08:01:42	PA - TRAIRÃO - Próx. Avenida Cascavel	O veículo está bloqueado		Status	0	NÃO	-5,0197	-56,1877
			06 PARADA EM POSTO FISCAL 06 PARADA EM POSTO FISCAL: LOCAL: KM: PREVISAO DE REINICIO DATA: HORA:		Macro		NÃO	-5,0197	-56,1877
	14/08/2024 07:48:24	PA - TRAIRÃO - Próx. Avenida Cascavel							
	14/08/2024 07:44:31	PA - TRAIRÃO - Próx. Avenida Cascavel	Parada do Veículo		Alerta de Software	0	NÃO	-5,0217	-56,1878
	14/08/2024 07:44:31	PA - TRAIRÃO - Próx. Avenida Cascavel	O veículo está bloqueado		Status	0	NÃO	-5,0217	-56,1878
	14/08/2024 07:39:20	MENSAGEM ENVIADA PELA CENTRAL Enviada por: integração	Habilitar sensor de violação de painel		Comando		-		
	14/08/2024 07:39:18	MENSAGEM ENVIADA PELA CENTRAL Enviada por: integração	Habilitar sensor de desengate		Comando		-		
	14/08/2024 07:39:18	MENSAGEM ENVIADA PELA CENTRAL Enviada por: integração	Habilitar sensor de porta do carona		Comando		-		

RELATÓRIO ANALÍTICO POR VEÍCULO

































Período: 09/08/2024 00:00:00 à 15/08/2024 00:00:00

Identificador: EWD2A97 EDIVAN SC 2021

Placa: EWD2A97

- Legenda:**
-  Mensagens enviadas do Veículo (Veículo -> Central)
 -  Mensagens enviadas do Veículo (Controle de Jornada Cliente)
 -  Mensagens enviadas da Central (Central -> Veículo)



Sentido:	Data e Hora:	Localização:	Mensagem:	Modo Emergência	Tipo Mensagem:	Vel. (Km/h)	Log ?	Latitude	Longitude
	14/08/2024 07:39:18	MENSAGEM ENVIADA PELA CENTRAL Enviada por: integração	Habilitar sensor de porta do motorista		Comando		-		
	14/08/2024 07:39:17	MENSAGEM ENVIADA PELA CENTRAL Enviada por: integração	Desabilitar Botão de Abertura de Trava de Baú		Comando		-		
	14/08/2024 07:38:19	PA - TRAIRÃO - Próx. Avenida Cascavel	11 REINICIO DE VIAGEM 11 REINICIO DE VIAGEM ID MOTORISTA:		Macro		NÃO	-5,0217	-56,1877
	14/08/2024 07:29:02	PA - TRAIRÃO - Próx. BR-163	O veículo está bloqueado		Status	0	NÃO	-5,0220	-56,1877
	14/08/2024 07:29:02	PA - TRAIRÃO - Próx. BR-163	Parada do Veículo		Alerta de Software	0	NÃO	-5,0220	-56,1877
	14/08/2024 07:26:10	MENSAGEM ENVIADA PELA CENTRAL Enviada por: integração	Ultima Posição		Comando		-		
	14/08/2024 07:07:37	PA - TRAIRÃO - Próx. Avenida Cascavel	Parada do Veículo		Alerta de Software	0	NÃO	-5,0217	-56,1878
	14/08/2024 07:07:37	PA - TRAIRÃO - Próx. Avenida Cascavel	O veículo está bloqueado		Status	0	NÃO	-5,0217	-56,1878
	14/08/2024 07:04:43	MENSAGEM ENVIADA PELA CENTRAL Enviada por: integração	Ultima Posição		Comando		-		
	14/08/2024 06:41:36	PA - TRAIRÃO - Próx. Avenida Cascavel	O veículo está bloqueado		Status	0	NÃO	-5,0217	-56,1878
	14/08/2024 06:41:36	PA - TRAIRÃO - Próx. Avenida Cascavel	Parada do Veículo		Alerta de Software	0	NÃO	-5,0217	-56,1878
	14/08/2024 06:38:34	MENSAGEM ENVIADA PELA CENTRAL Enviada por: integração	Ultima Posição		Comando		-		
	14/08/2024 06:17:45	PA - TRAIRÃO - Próx. Avenida Cascavel	Parada do Veículo		Alerta de Software	0	NÃO	-5,0217	-56,1878
	14/08/2024 06:17:45	PA - TRAIRÃO - Próx. Avenida Cascavel	O veículo está bloqueado		Status	0	NÃO	-5,0217	-56,1878
	14/08/2024 06:14:53	MENSAGEM ENVIADA PELA CENTRAL Enviada por: integração	Ultima Posição		Comando		-		
	14/08/2024 05:56:02	PA - TRAIRÃO - Próx. Avenida Cascavel	O veículo está bloqueado		Status	0	NÃO	-5,0217	-56,1877
	14/08/2024 05:56:02	PA - TRAIRÃO - Próx. Avenida Cascavel	Parada do Veículo		Alerta de Software	0	NÃO	-5,0217	-56,1877
	14/08/2024 05:52:32	MENSAGEM ENVIADA PELA CENTRAL Enviada por: integração	Ultima Posição		Comando		-		
	14/08/2024 05:30:57	PA - TRAIRÃO - Próx. Avenida Cascavel	O veículo está bloqueado		Status	0	NÃO	-5,0217	-56,1877
	14/08/2024 05:28:08	MENSAGEM ENVIADA PELA CENTRAL Enviada por: integração	Ultima Posição		Comando		-		
	14/08/2024 05:06:50	PA - TRAIRÃO - Próx. Avenida Cascavel	O veículo está bloqueado		Status	0	NÃO	-5,0217	-56,1877
	14/08/2024 05:03:53	MENSAGEM ENVIADA PELA CENTRAL Enviada por: integração	Ultima Posição		Comando		-		
	14/08/2024 04:43:27	PA - TRAIRÃO - Próx. Avenida Cascavel	O veículo está bloqueado		Status	0	NÃO	-5,0217	-56,1878
	14/08/2024 04:40:26	MENSAGEM ENVIADA PELA CENTRAL Enviada por: integração	Ultima Posição		Comando		-		
	14/08/2024 04:19:57	PA - TRAIRÃO - Próx. Avenida Cascavel	O veículo está bloqueado		Status	0	NÃO	-5,0217	-56,1877
	14/08/2024 04:17:00	MENSAGEM ENVIADA PELA CENTRAL Enviada por: integração	Ultima Posição		Comando		-		
	14/08/2024 03:56:31	PA - TRAIRÃO - Próx. Avenida Cascavel	O veículo está bloqueado		Status	0	NÃO	-5,0217	-56,1878
	14/08/2024 03:53:33	MENSAGEM ENVIADA PELA CENTRAL Enviada por: integração	Ultima Posição		Comando		-		
	14/08/2024 03:32:35	PA - TRAIRÃO - Próx. Avenida Cascavel	O veículo está bloqueado		Status	0	NÃO	-5,0217	-56,1878
	14/08/2024 03:29:43	MENSAGEM ENVIADA PELA CENTRAL Enviada por: integração	Ultima Posição		Comando		-		
	14/08/2024 03:09:07	PA - TRAIRÃO - Próx. Avenida Cascavel	O veículo está bloqueado		Status	0	NÃO	-5,0217	-56,1877
	14/08/2024 03:06:09	MENSAGEM ENVIADA PELA CENTRAL Enviada por: integração	Ultima Posição		Comando		-		

RELATÓRIO ANALÍTICO POR VEÍCULO










Período: 09/08/2024 00:00:00 à 15/08/2024 00:00:00

Identificador: EWD2A97 EDIVAN SC 2021

Placa: EWD2A97

- Legenda:**
-  Mensagens enviadas do Veículo (Veículo -> Central)
 -  Mensagens enviadas do Veículo (Controle de Jornada Cliente)
 -  Mensagens enviadas da Central (Central -> Veículo)






Sentido:	Data e Hora:	Localização:	Mensagem:	Modo Emergência	Tipo Mensagem:	Vel. (Km/h)	Log ?	Latitude	Longitude
	14/08/2024 02:45:56	PA - TRAIRÃO - Próx. Avenida Cascavel	O veículo está bloqueado		Status	0	NÃO	-5,0217	-56,1877
	14/08/2024 02:42:51	MENSAGEM ENVIADA PELA CENTRAL Enviada por: integração	Ultima Posição		Comando		-		
	14/08/2024 02:22:24	PA - TRAIRÃO - Próx. Avenida Cascavel	O veículo está bloqueado		Status	0	NÃO	-5,0215	-56,1875
	14/08/2024 02:22:24	PA - TRAIRÃO - Próx. Avenida Cascavel	Parada do Veículo		Alerta de Software	0	NÃO	-5,0215	-56,1875
	14/08/2024 02:19:36	MENSAGEM ENVIADA PELA CENTRAL Enviada por: integração	Ultima Posição		Comando		-		
	14/08/2024 02:00:18	MENSAGEM ENVIADA PELA CENTRAL Enviada por: integração	Temporizador 10-10 / 13 hora(s)		Comando		-		
	14/08/2024 01:58:41	PA - TRAIRÃO - Próx. Avenida Cascavel	Parada do Veículo		Alerta de Software	0	NÃO	-5,0217	-56,1878
	14/08/2024 01:58:41	PA - TRAIRÃO - Próx. Avenida Cascavel	O veículo está bloqueado		Status	0	NÃO	-5,0217	-56,1878
	14/08/2024 01:55:38	MENSAGEM ENVIADA PELA CENTRAL Enviada por: integração	Ultima Posição		Comando		-		
	14/08/2024 01:34:31	PA - TRAIRÃO - Próx. Avenida Cascavel	O veículo está bloqueado		Status	0	NÃO	-5,0217	-56,1878
	14/08/2024 01:34:31	PA - TRAIRÃO - Próx. Avenida Cascavel	Parada do Veículo		Alerta de Software	0	NÃO	-5,0217	-56,1878
	14/08/2024 01:31:39	MENSAGEM ENVIADA PELA CENTRAL Enviada por: integração	Ultima Posição		Comando		-		
	14/08/2024 01:10:28	PA - TRAIRÃO - Próx. Avenida Cascavel	Parada do Veículo		Alerta de Software	0	NÃO	-5,0217	-56,1877
	14/08/2024 01:10:28	PA - TRAIRÃO - Próx. Avenida Cascavel	O veículo está bloqueado		Status	0	NÃO	-5,0217	-56,1877
	14/08/2024 01:07:35	MENSAGEM ENVIADA PELA CENTRAL Enviada por: integração	Ultima Posição		Comando		-		
	14/08/2024 00:47:27	PA - TRAIRÃO - Próx. Avenida Cascavel	O veículo está bloqueado		Status	0	NÃO	-5,0217	-56,1877
	14/08/2024 00:47:27	PA - TRAIRÃO - Próx. Avenida Cascavel	Parada do Veículo		Alerta de Software	0	NÃO	-5,0217	-56,1877
	14/08/2024 00:44:24	MENSAGEM ENVIADA PELA CENTRAL Enviada por: integração	Ultima Posição		Comando		-		
	14/08/2024 00:23:47	PA - TRAIRÃO - Próx. Avenida Cascavel	Parada do Veículo		Alerta de Software	0	NÃO	-5,0217	-56,1877
	14/08/2024 00:23:47	PA - TRAIRÃO - Próx. Avenida Cascavel	O veículo está bloqueado		Status	0	NÃO	-5,0217	-56,1877
	14/08/2024 00:20:45	MENSAGEM ENVIADA PELA CENTRAL Enviada por: integração	Ultima Posição		Comando		-		
	14/08/2024 00:00:13	PA - TRAIRÃO - Próx. Avenida Cascavel	Parada do Veículo		Alerta de Software	0	NÃO	-5,0217	-56,1877
	14/08/2024 00:00:13	PA - TRAIRÃO - Próx. Avenida Cascavel	Porta do Motorista aberta		Evento	0	NÃO	-5,0217	-56,1877
	14/08/2024 00:00:13	PA - TRAIRÃO - Próx. Avenida Cascavel	O veículo está bloqueado		Status	0	NÃO	-5,0217	-56,1877
	13/08/2024 23:59:33	PA - TRAIRÃO - Próx. Avenida Cascavel	Parada do Veículo		Alerta de Software	0	NÃO	-5,0217	-56,1877
	13/08/2024 23:59:33	PA - TRAIRÃO - Próx. Avenida Cascavel	O veículo está bloqueado		Status	0	NÃO	-5,0217	-56,1877
	13/08/2024 23:56:46	MENSAGEM ENVIADA PELA CENTRAL Enviada por: integração	Ultima Posição		Comando		-		
	13/08/2024 23:35:27	PA - TRAIRÃO - Próx. Avenida Cascavel	O veículo está bloqueado		Status	0	NÃO	-5,0217	-56,1878
	13/08/2024 23:35:27	PA - TRAIRÃO - Próx. Avenida Cascavel	Parada do Veículo		Alerta de Software	0	NÃO	-5,0217	-56,1878
	13/08/2024 23:32:44	MENSAGEM ENVIADA PELA CENTRAL Enviada por: integração	Ultima Posição		Comando		-		
	13/08/2024 23:14:41	PA - TRAIRÃO - Próx. Avenida Cascavel	Parada do Veículo		Alerta de Software	0	NÃO	-5,0217	-56,1878
	13/08/2024 23:14:41	PA - TRAIRÃO - Próx. Avenida Cascavel	Ignição ligada		Status	0	NÃO	-5,0217	-56,1878
	13/08/2024 23:14:41	PA - TRAIRÃO - Próx. Avenida Cascavel	O veículo está bloqueado		Status	0	NÃO	-5,0217	-56,1878
	13/08/2024 23:09:41	PA - TRAIRÃO - Próx. Avenida Cascavel	O veículo está bloqueado		Status	0	NÃO	-5,0217	-56,1878

RELATÓRIO ANALÍTICO POR VEÍCULO












Período: 09/08/2024 00:00:00 à 15/08/2024 00:00:00

Identificador: EWD2A97 EDIVAN SC 2021

Placa: EWD2A97

- Legenda:**
-  Mensagens enviadas do Veículo (Veículo -> Central)
 -  Mensagens enviadas do Veículo (Controle de Jornada Cliente)
 -  Mensagens enviadas da Central (Central -> Veículo)






Sentido:	Data e Hora:	Localização:	Mensagem:	Modo Emergência	Tipo Mensagem:	Vel. (Km/h)	Log ?	Latitude	Longitude
	13/08/2024 23:09:41	PA - TRAIRÃO - Próx. Avenida Cascavel	Ignição ligada		Status	0	NÃO	-5,0217	-56,1878
	13/08/2024 23:09:41	PA - TRAIRÃO - Próx. Avenida Cascavel	Parada do Veículo		Alerta de Software	0	NÃO	-5,0217	-56,1878
	13/08/2024 23:04:41	PA - TRAIRÃO - Próx. Avenida Cascavel	Parada do Veículo		Alerta de Software	0	NÃO	-5,0217	-56,1878
	13/08/2024 23:04:41	PA - TRAIRÃO - Próx. Avenida Cascavel	Ignição ligada		Status	0	NÃO	-5,0217	-56,1878
	13/08/2024 23:04:41	PA - TRAIRÃO - Próx. Avenida Cascavel	O veículo está bloqueado		Status	0	NÃO	-5,0217	-56,1878
	13/08/2024 23:01:32	PA - TRAIRÃO - Próx. Avenida Cascavel	O veículo está bloqueado		Status	0	NÃO	-5,0217	-56,1878
	13/08/2024 23:01:32	PA - TRAIRÃO - Próx. Avenida Cascavel	Porta do Carona aberta		Evento	0	NÃO	-5,0217	-56,1878
	13/08/2024 23:01:32	PA - TRAIRÃO - Próx. Avenida Cascavel	Ignição ligada		Status	0	NÃO	-5,0217	-56,1878
	13/08/2024 23:01:32	PA - TRAIRÃO - Próx. Avenida Cascavel	Parada do Veículo		Alerta de Software	0	NÃO	-5,0217	-56,1878
	13/08/2024 22:59:41	PA - TRAIRÃO - Próx. Avenida Cascavel	Parada do Veículo		Alerta de Software	0	NÃO	-5,0217	-56,1877
	13/08/2024 22:59:41	PA - TRAIRÃO - Próx. Avenida Cascavel	Porta do Motorista aberta		Evento	0	NÃO	-5,0217	-56,1877
	13/08/2024 22:59:41	PA - TRAIRÃO - Próx. Avenida Cascavel	O veículo está bloqueado		Status	0	NÃO	-5,0217	-56,1877
	13/08/2024 22:58:40	PA - TRAIRÃO - Próx. Avenida Cascavel	Parada do Veículo		Alerta de Software	0	NÃO	-5,0217	-56,1877
	13/08/2024 22:58:40	PA - TRAIRÃO - Próx. Avenida Cascavel	O veículo está bloqueado		Status	0	NÃO	-5,0217	-56,1877
	13/08/2024 22:55:50	MENSAGEM ENVIADA PELA CENTRAL Enviada por: integração	Ultima Posição		Comando	-	-	-	-
	13/08/2024 22:37:38	PA - TRAIRÃO - Próx. Avenida Cascavel	O veículo está bloqueado		Status	0	NÃO	-5,0215	-56,1877
	13/08/2024 22:37:38	PA - TRAIRÃO - Próx. Avenida Cascavel	Porta do Motorista aberta		Evento	0	NÃO	-5,0215	-56,1877
	13/08/2024 22:37:38	PA - TRAIRÃO - Próx. Avenida Cascavel	Parada do Veículo		Alerta de Software	0	NÃO	-5,0215	-56,1877
	13/08/2024 22:33:13	PA - TRAIRÃO - Próx. BR-163	Ignição ligada		Status	2	NÃO	-5,0220	-56,1878
	13/08/2024 22:33:13	PA - TRAIRÃO - Próx. BR-163	O veículo está bloqueado		Status	2	NÃO	-5,0220	-56,1878
	13/08/2024 22:33:06	PA - TRAIRÃO - Próx. BR-163	Parada do Veículo		Alerta de Software	0	NÃO	-5,0220	-56,1878
	13/08/2024 22:33:06	PA - TRAIRÃO - Próx. BR-163	Porta do Motorista aberta		Evento	0	NÃO	-5,0220	-56,1878
	13/08/2024 22:33:06	PA - TRAIRÃO - Próx. BR-163	O veículo está bloqueado		Status	0	NÃO	-5,0220	-56,1878
	13/08/2024 22:27:57	PA - TRAIRÃO - Próx. BR-163	Parada do Veículo		Alerta de Software	0	NÃO	-5,0220	-56,1878
	13/08/2024 22:27:57	PA - TRAIRÃO - Próx. BR-163	O veículo está bloqueado		Status	0	NÃO	-5,0220	-56,1878
	13/08/2024 22:24:54	MENSAGEM ENVIADA PELA CENTRAL Enviada por: integração	Ultima Posição		Comando	-	-	-	-
	13/08/2024 22:04:42	PA - TRAIRÃO - Próx. Avenida Cascavel	O veículo está bloqueado		Status	0	NÃO	-5,0222	-56,1878
	13/08/2024 22:04:42	PA - TRAIRÃO - Próx. Avenida Cascavel	Parada do Veículo		Alerta de Software	0	NÃO	-5,0222	-56,1878
	13/08/2024 22:01:52	MENSAGEM ENVIADA PELA CENTRAL Enviada por: integração	Ultima Posição		Comando	-	-	-	-
	13/08/2024 21:44:19	PA - TRAIRÃO - Próx. BR-163	O veículo está bloqueado		Status	0	NÃO	-5,0220	-56,1878
	13/08/2024 21:44:19	PA - TRAIRÃO - Próx. BR-163	Porta do Carona aberta		Evento	0	NÃO	-5,0220	-56,1878
	13/08/2024 21:44:19	PA - TRAIRÃO - Próx. BR-163	Parada do Veículo		Alerta de Software	0	NÃO	-5,0220	-56,1878
	13/08/2024 21:37:13	PA - TRAIRÃO - Próx. BR-163	Parada do Veículo		Alerta de Software	0	NÃO	-5,0220	-56,1878
	13/08/2024 21:37:13	PA - TRAIRÃO - Próx. BR-163	Porta do Carona aberta		Evento	0	NÃO	-5,0220	-56,1878
	13/08/2024 21:37:13	PA - TRAIRÃO - Próx. BR-163	O veículo está bloqueado		Status	0	NÃO	-5,0220	-56,1878
	13/08/2024 21:21:05	PA - TRAIRÃO - Próx. BR-163	O veículo está bloqueado		Status	0	NÃO	-5,0220	-56,1880

RELATÓRIO ANALÍTICO POR VEÍCULO



Período: 09/08/2024 00:00:00 à 15/08/2024 00:00:00

Identificador: EWD2A97 EDIVAN SC 2021

Placa: EWD2A97

- Legenda:**
-  Mensagens enviadas do Veículo (Veículo -> Central)
 -  Mensagens enviadas do Veículo (Controle de Jornada Cliente)
 -  Mensagens enviadas da Central (Central -> Veículo)



Sentido:	Data e Hora:	Localização:	Mensagem:	Modo Emergência	Tipo Mensagem:	Vel. (Km/h)	Log ?	Latitude	Longitude
	13/08/2024 21:21:05	PA - TRAIRÃO - Próx. BR-163	Porta do Carona aberta		Evento	0	NÃO	-5,0220	-56,1880
	13/08/2024 21:21:05	PA - TRAIRÃO - Próx. BR-163	Parada do Veículo		Alerta de Software	0	NÃO	-5,0220	-56,1880
	13/08/2024 21:13:40	PA - TRAIRÃO - Próx. BR-163	Parada do Veículo		Alerta de Software	0	NÃO	-5,0220	-56,1878
	13/08/2024 21:13:40	PA - TRAIRÃO - Próx. BR-163	Porta do Carona aberta		Evento	0	NÃO	-5,0220	-56,1878
	13/08/2024 21:13:40	PA - TRAIRÃO - Próx. BR-163	O veículo está bloqueado		Status	0	NÃO	-5,0220	-56,1878
	13/08/2024 21:08:36	PA - TRAIRÃO - Próx. BR-163	O veículo está bloqueado		Status	0	NÃO	-5,0220	-56,1878
	13/08/2024 21:08:36	PA - TRAIRÃO - Próx. BR-163	Porta do Carona aberta		Evento	0	NÃO	-5,0220	-56,1878
	13/08/2024 21:08:36	PA - TRAIRÃO - Próx. BR-163	Parada do Veículo		Alerta de Software	0	NÃO	-5,0220	-56,1878
	13/08/2024 21:02:57	PA - TRAIRÃO - Próx. BR-163	Ignição ligada		Status	0	NÃO	-5,0220	-56,1878
	13/08/2024 21:02:57	PA - TRAIRÃO - Próx. BR-163	Porta do Motorista aberta		Evento	0	NÃO	-5,0220	-56,1878
	13/08/2024 21:02:57	PA - TRAIRÃO - Próx. BR-163	Parada do Veículo		Alerta de Software	0	NÃO	-5,0220	-56,1878
	13/08/2024 21:02:57	PA - TRAIRÃO - Próx. BR-163	O veículo está bloqueado		Status	0	NÃO	-5,0220	-56,1878
	13/08/2024 21:02:11	PA - TRAIRÃO - Próx. BR-163	10 PERNOITE [Veiculo fora de area de cobertura celular. A mensagem completa sera transmitida quando estabelecer comunicacao GPRS.]		Macro		NÃO	-5,0220	-56,1878
	13/08/2024 21:02:11	PA - TRAIRÃO - Próx. BR-163	10 PERNOITE 10 PERNOITE: LOCAL:MAHLE CARACOL PREVISAO DE REINICIO DATA:14/08/24 HORA:07:00 ID MOTORISTA:5863		Macro		SIM	-5,0221	-56,1880
	13/08/2024 20:59:36	PA - TRAIRÃO - Próx. BR-163	06 PARADA EM POSTO FISCAL [Veiculo fora de area de cobertura celular. A mensagem completa sera transmitida quando estabelecer comunicacao GPRS.]		Macro		NÃO	-5,0220	-56,1878
	13/08/2024 20:59:36	PA - TRAIRÃO - Próx. BR-163	06 PARADA EM POSTO FISCAL 06 PARADA EM POSTO FISCAL: LOCAL: KM: PREVISAO DE REINICIO DATA: HORA:		Macro		SIM	-5,0221	-56,1879
	13/08/2024 20:58:50	PA - TRAIRÃO - Próx. BR-163	Ignição ligada		Status	0	NÃO	-5,0220	-56,1878
	13/08/2024 20:58:50	PA - TRAIRÃO - Próx. BR-163	Parada do Veículo		Alerta de Software	0	NÃO	-5,0220	-56,1878
	13/08/2024 20:53:50	PA - TRAIRÃO - Próx. BR-163	Ignição ligada		Status	36	NÃO	-5,0327	-56,1888
	13/08/2024 20:48:50	PA - TRAIRÃO - Próx. BR-163	Ignição ligada		Status	54	NÃO	-5,0697	-56,1568
	13/08/2024 20:43:50	PA - TRAIRÃO - Próx. BR-163	Ignição ligada		Status	70	NÃO	-5,1068	-56,1232
	13/08/2024 20:38:50	PA - TRAIRÃO - Próx. BR-163	Ignição ligada		Status	70	NÃO	-5,1468	-56,0940
	13/08/2024 20:33:50	PA - TRAIRÃO - Próx. BR-163	Ignição ligada		Status	75	NÃO	-5,1843	-56,0552
	13/08/2024 20:28:50	PA - TRAIRÃO - BR-163	Ignição ligada		Status	54	NÃO	-5,2188	-56,0558
	13/08/2024 20:23:50	PA - TRAIRÃO - Próx. BR-163	Ignição ligada		Status	74	NÃO	-5,2640	-56,0387
	13/08/2024 20:18:50	PA - TRAIRÃO - BR-163	Ignição ligada		Status	70	NÃO	-5,2887	-56,0008
	13/08/2024 20:13:50	PA - TRAIRÃO - Próx. BR-163	Ignição ligada		Status	60	NÃO	-5,3148	-55,9535
	13/08/2024 20:08:50	PA - TRAIRÃO - Próx. BR-163	Ignição ligada		Status	76	NÃO	-5,3333	-55,9263

RELATÓRIO ANALÍTICO POR VEÍCULO

Período: 09/08/2024 00:00:00 à 15/08/2024 00:00:00

Identificador: EWD2A97 EDIVAN SC 2021

Placa: EWD2A97

Legenda:

Mensagens enviadas do Veículo (Veículo -> Central)

Mensagens enviadas do Veículo (Controle de Jornada Cliente)

Mensagens enviadas da Central (Central -> Veículo)



Sentido:	Data e Hora:	Localização:	Mensagem:	Modo Emergência	Tipo Mensagem:	Vel. (Km/h)	Log ?	Latitude	Longitude
	13/08/2024 20:03:50	PA - TRAIRÃO - Próx. BR-163	Ignição ligada		Status	70	NÃO	-5,3685	-55,8900
	13/08/2024 19:58:50	PA - ITAITUBA - Próx. BR-163	Ignição ligada		Status	67	NÃO	-5,4138	-55,8855
	13/08/2024 19:53:50	PA - ITAITUBA - Próx. BR-163	Ignição ligada		Status	69	NÃO	-5,4610	-55,8660
	13/08/2024 19:48:50	PA - ITAITUBA - Próx. BR-163	Ignição ligada		Status	67	NÃO	-5,4955	-55,8360
	13/08/2024 19:43:50	PA - ITAITUBA - Próx. BR-163	Ignição ligada		Status	38	NÃO	-5,5360	-55,8287
	13/08/2024 19:38:50	PA - ITAITUBA - Próx. BR-163	Ignição ligada		Status	0	NÃO	-5,5750	-55,8183
	13/08/2024 19:38:50	PA - ITAITUBA - Próx. BR-163	Parada do Veículo		Alerta de Software	0	NÃO	-5,5750	-55,8183
	13/08/2024 19:33:50		Ignição ligada		Status	55	NÃO	-5,6105	-55,8030
	13/08/2024 19:28:50	PA - ITAITUBA - Próx. BR-163	Ignição ligada		Status	65	NÃO	-5,6580	-55,7843
	13/08/2024 19:23:50	PA - ITAITUBA - Próx. BR-163	Ignição ligada		Status	74	NÃO	-5,6905	-55,7545
	13/08/2024 19:18:50	PA - ITAITUBA - BR-163	Ignição ligada		Status	64	NÃO	-5,7405	-55,7405
	13/08/2024 19:13:50	PA - ITAITUBA - BR-163	Ignição ligada		Status	64	NÃO	-5,7867	-55,7373
	13/08/2024 19:08:50	PA - ITAITUBA - Próx. BR-163	Ignição ligada		Status	66	NÃO	-5,8377	-55,7188
	13/08/2024 19:03:50	PA - ITAITUBA - BR-163	Ignição ligada		Status	75	NÃO	-5,8882	-55,7092
	13/08/2024 18:58:50	PA - ITAITUBA - BR-163	Ignição ligada		Status	62	NÃO	-5,9372	-55,7100
	13/08/2024 18:53:50	PA - ITAITUBA - BR-163	Ignição ligada		Status	71	NÃO	-5,9850	-55,6908
	13/08/2024 18:48:50	PA - ITAITUBA - BR-163	Ignição ligada		Status	73	NÃO	-6,0350	-55,6867
	13/08/2024 18:43:50	PA - ITAITUBA - Próx. BR-163	Ignição ligada		Status	55	NÃO	-6,0690	-55,6635
	13/08/2024 18:38:50	PA - ITAITUBA - Próx. BR-163	Ignição ligada		Status	37	NÃO	-6,0958	-55,6295
	13/08/2024 18:33:50	PA - ITAITUBA - BR-163	Ignição ligada		Status	62	NÃO	-6,1260	-55,6150
	13/08/2024 18:28:50	PA - ITAITUBA - BR-163	Ignição ligada		Status	76	NÃO	-6,1682	-55,6327
	13/08/2024 18:23:50	PA - ITAITUBA - Próx. BR-163	Ignição ligada		Status	23	NÃO	-6,2097	-55,6293
	13/08/2024 18:18:50	PA - ITAITUBA - BR-163	Ignição ligada		Status	69	NÃO	-6,2352	-55,6227
	13/08/2024 18:13:50	PA - ITAITUBA - BR-163	Ignição ligada		Status	64	NÃO	-6,2727	-55,5952
	13/08/2024 18:08:50	PA - ITAITUBA - Próx. BR-163	Ignição ligada		Status	50	NÃO	-6,3200	-55,5858
	13/08/2024 18:03:50	PA - ITAITUBA - BR-163	Ignição ligada		Status	68	NÃO	-6,3685	-55,5703
	13/08/2024 17:58:50	PA - NOVO PROGRESSO - Próx. BR-163	Ignição ligada		Status	73	NÃO	-6,4240	-55,5613
	13/08/2024 17:53:50	PA - NOVO PROGRESSO - Próx. BR-163	Ignição ligada		Status	64	NÃO	-6,4777	-55,5518
	13/08/2024 17:48:50	PA - NOVO PROGRESSO - Próx. BR-163	Ignição ligada		Status	77	NÃO	-6,5280	-55,5312
	13/08/2024 17:45:27	MENSAGEM ENVIADA PELA CENTRAL Enviada por: integração	Desabilitar Botão de Abertura de Trava de Baú		Comando		-		
	13/08/2024 17:45:27	MENSAGEM ENVIADA PELA CENTRAL Enviada por: integração	Habilitar sensor de desengate		Comando		-		
	13/08/2024 17:45:27	MENSAGEM ENVIADA PELA CENTRAL Enviada por: integração	Habilitar sensor de porta do carona		Comando		-		
	13/08/2024 17:45:26	MENSAGEM ENVIADA PELA CENTRAL Enviada por: integração	Habilitar sensor de violação de painel		Comando		-		
	13/08/2024 17:45:26	MENSAGEM ENVIADA PELA CENTRAL Enviada por: integração	Habilitar sensor de porta do motorista		Comando		-		
	13/08/2024 17:44:55	MENSAGEM ENVIADA PELA CENTRAL Enviada por: integração	Ultima Posição		Comando		-		
	13/08/2024 17:43:50	PA - NOVO PROGRESSO - Próx. BR-163	Ignição ligada		Status	0	NÃO	-6,5523	-55,5315

RELATÓRIO ANALÍTICO POR VEÍCULO

Período: 09/08/2024 00:00:00 à 15/08/2024 00:00:00

Identificador: EWD2A97 EDIVAN SC 2021

Placa: EWD2A97

Legenda:

Mensagens enviadas do Veículo (Veículo -> Central)

Mensagens enviadas do Veículo (Controle de Jornada Cliente)

Mensagens enviadas da Central (Central -> Veículo)



Sentido:	Data e Hora:	Localização:	Mensagem:	Modo Emergência	Tipo Mensagem:	Vel. (Km/h)	Log ?	Latitude	Longitude
	13/08/2024 17:43:50	PA - NOVO PROGRESSO - Próx. BR-163	Parada do Veículo		Alerta de Software	0	NÃO	-6,5523	-55,5315
	13/08/2024 17:43:31	PA - NOVO PROGRESSO - Próx. BR-163	11 REINICIO DE VIAGEM 11 REINICIO DE VIAGEM ID MOTORISTA:		Macro		NÃO	-6,5523	-55,5315
	13/08/2024 17:27:47	PA - NOVO PROGRESSO - Próx. BR-163	06 PARADA EM POSTO FISCAL [Veiculo fora de area de cobertura celular. A mensagem completa sera transmitida quando estabelecer comunicacao GPRS.]		Macro		NÃO	-6,5523	-55,5315
	13/08/2024 17:27:47	PA - NOVO PROGRESSO - Próx. BR-163	06 PARADA EM POSTO FISCAL 06 PARADA EM POSTO FISCAL: LOCAL: KM: PREVISAO DE REINICIO DATA: HORA:		Macro		SIM	-6,5524	-55,5315
	13/08/2024 17:25:32	PA - NOVO PROGRESSO - Próx. BR-163	Ignição ligada		Status	68	NÃO	-6,5755	-55,5198
	13/08/2024 17:20:32		Ignição ligada		Status	66	NÃO	-6,6225	-55,5022
	13/08/2024 17:15:32	PA - NOVO PROGRESSO - BR-163	Ignição ligada		Status	73	NÃO	-6,6702	-55,4970
	13/08/2024 17:10:32	PA - NOVO PROGRESSO - Próx. BR-163	Ignição ligada		Status	44	NÃO	-6,7200	-55,4807
	13/08/2024 17:05:32	PA - NOVO PROGRESSO - Próx. BR-163	Ignição ligada		Status	0	NÃO	-6,7510	-55,4783
	13/08/2024 17:05:32	PA - NOVO PROGRESSO - Próx. BR-163	Parada do Veículo		Alerta de Software	0	NÃO	-6,7510	-55,4783
	13/08/2024 17:00:32	PA - NOVO PROGRESSO - Próx. BR-163	Ignição ligada		Status	9	NÃO	-6,7513	-55,4785
	13/08/2024 16:55:32	PA - NOVO PROGRESSO - BR-163	Ignição ligada		Status	76	NÃO	-6,7952	-55,4738
	13/08/2024 16:50:32	PA - NOVO PROGRESSO - BR-163	Ignição ligada		Status	75	NÃO	-6,8487	-55,4657
	13/08/2024 16:45:32	PA - NOVO PROGRESSO - BR-163	Ignição ligada		Status	69	NÃO	-6,8898	-55,4407
	13/08/2024 16:40:32	PA - NOVO PROGRESSO - BR-163	Ignição ligada		Status	69	NÃO	-6,9425	-55,4427
	13/08/2024 16:35:32	PA - NOVO PROGRESSO - BR-163	Ignição ligada		Status	74	NÃO	-6,9792	-55,4450
	13/08/2024 16:30:32	PA - NOVO PROGRESSO - Próx. BR-163	Ignição ligada		Status	69	NÃO	-7,0130	-55,4253
	13/08/2024 16:25:32	PA - NOVO PROGRESSO - Avenida Jamanxym	Ignição ligada		Status	20	NÃO	-7,0402	-55,4145
	13/08/2024 16:20:32	PA - NOVO PROGRESSO - BR-163	Ignição ligada		Status	58	NÃO	-7,0678	-55,4078
	13/08/2024 16:15:32	PA - NOVO PROGRESSO - Próx. BR-163	Ignição ligada		Status	66	NÃO	-7,1095	-55,3960
	13/08/2024 16:10:32	PA - NOVO PROGRESSO - Próx. BR-163	Ignição ligada		Status	23	NÃO	-7,1368	-55,3845
	13/08/2024 16:05:32	PA - NOVO PROGRESSO - BR-163	Ignição ligada		Status	0	NÃO	-7,1392	-55,3835
	13/08/2024 16:05:32	PA - NOVO PROGRESSO - BR-163	Parada do Veículo		Alerta de Software	0	NÃO	-7,1392	-55,3835
	13/08/2024 16:00:32	PA - NOVO PROGRESSO - Próx. BR-163	Ignição ligada		Status	59	NÃO	-7,1667	-55,3638
	13/08/2024 15:55:32	PA - NOVO PROGRESSO - Próx. BR-163	Ignição ligada		Status	75	NÃO	-7,2093	-55,3622
	13/08/2024 15:50:32	PA - NOVO PROGRESSO - BR-163	Ignição ligada		Status	66	NÃO	-7,2515	-55,3317
	13/08/2024 15:45:32	PA - NOVO PROGRESSO - Próx. BR-163	Ignição ligada		Status	44	NÃO	-7,2885	-55,3105
	13/08/2024 15:40:32	PA - NOVO PROGRESSO - Próx. BR-163	Ignição ligada		Status	74	NÃO	-7,3227	-55,3120
	13/08/2024 15:35:32	PA - NOVO PROGRESSO - Próx. BR-163	Ignição ligada		Status	73	NÃO	-7,3647	-55,3040
	13/08/2024 15:33:28	MENSAGEM ENVIADA PELA CENTRAL Enviada por: integração	Habilitar sensor de porta do carona		Comando		-		
	13/08/2024 15:33:28	MENSAGEM ENVIADA PELA CENTRAL Enviada por: integração	Habilitar sensor de violação de painel		Comando		-		


RELATÓRIO ANALÍTICO POR VEÍCULO


Período: 09/08/2024 00:00:00 à 15/08/2024 00:00:00


Identificador: EWD2A97 EDIVAN SC 2021


Placa: EWD2A97





























Legenda:

 Mensagens enviadas do Veículo (Veículo -> Central)

 Mensagens enviadas do Veículo (Controle de Jornada Cliente)

 Mensagens enviadas da Central (Central -> Veículo)



Sentido:	Data e Hora:	Localização:	Mensagem:	Modo Emergência	Tipo Mensagem:	Vel. (Km/h)	Log ?	Latitude	Longitude
	13/08/2024 15:33:27	MENSAGEM ENVIADA PELA CENTRAL Enviada por: integração	Habilitar sensor de porta do motorista		Comando		-		
	13/08/2024 15:33:25	MENSAGEM ENVIADA PELA CENTRAL Enviada por: integração	Habilitar sensor de desengate		Comando		-		
	13/08/2024 15:33:25	MENSAGEM ENVIADA PELA CENTRAL Enviada por: integração	Desabilitar Botão de Abertura de Trava de Baú		Comando		-		
	13/08/2024 15:32:51	PA - NOVO PROGRESSO - Próx. BR-163	11 REINICIO DE VIAGEM 11 REINICIO DE VIAGEM ID MOTORISTA:		Macro		NÃO	-7,3818	-55,3015
	13/08/2024 15:31:21	PA - NOVO PROGRESSO - Próx. BR-163	06 PARADA EM POSTO FISCAL [Veículo fora de area de cobertura celular. A mensagem completa sera transmitida quando estabelecer comunicacao GPRS.]		Macro		NÃO	-7,3828	-55,3012
	13/08/2024 15:31:21	PA - NOVO PROGRESSO - BR-163	06 PARADA EM POSTO FISCAL 06 PARADA EM POSTO FISCAL: LOCAL: KM: PREVISAO DE REINICIO DATA: HORA:		Macro		SIM	-7,3829	-55,3013
	13/08/2024 15:30:32	PA - NOVO PROGRESSO - Próx. BR-163	Ignição ligada		Status	58	NÃO	-7,3997	-55,2930
	13/08/2024 15:25:32	PA - NOVO PROGRESSO - BR-163	Ignição ligada		Status	57	NÃO	-7,4353	-55,2925
	13/08/2024 15:20:32	PA - NOVO PROGRESSO - Próx. BR-163	Ignição ligada		Status	56	NÃO	-7,4733	-55,2860
	13/08/2024 15:15:32	PA - NOVO PROGRESSO - BR-163	Ignição ligada		Status	73	NÃO	-7,5125	-55,2632
	13/08/2024 15:10:32	PA - NOVO PROGRESSO - Próx. BR-163	Ignição ligada		Status	75	NÃO	-7,5648	-55,2477
	13/08/2024 15:05:32	PA - NOVO PROGRESSO - BR-163	Ignição ligada		Status	62	NÃO	-7,6115	-55,2362
	13/08/2024 15:00:32	PA - NOVO PROGRESSO - Próx. BR-163	Ignição ligada		Status	75	NÃO	-7,6580	-55,2203
	13/08/2024 14:55:32	PA - NOVO PROGRESSO - BR-163	Ignição ligada		Status	64	NÃO	-7,7115	-55,2095
	13/08/2024 14:50:32	PA - NOVO PROGRESSO - BR-163	Ignição ligada		Status	71	NÃO	-7,7547	-55,2035
	13/08/2024 14:45:32	PA - NOVO PROGRESSO - Próx. BR-163	Ignição ligada		Status	75	NÃO	-7,8080	-55,1888
	13/08/2024 14:40:32	PA - NOVO PROGRESSO - BR-163	Ignição ligada		Status	78	NÃO	-7,8630	-55,1795
	13/08/2024 14:35:32	PA - NOVO PROGRESSO - Próx. BR-163	Ignição ligada		Status	66	NÃO	-7,9088	-55,1708
	13/08/2024 14:30:32	PA - NOVO PROGRESSO - BR-163	Ignição ligada		Status	70	NÃO	-7,9605	-55,1628
	13/08/2024 14:25:32	PA - NOVO PROGRESSO - Próx. BR-163	Ignição ligada		Status	75	NÃO	-8,0133	-55,1618
	13/08/2024 14:20:32	PA - NOVO PROGRESSO - BR-163	Ignição ligada		Status	60	NÃO	-8,0592	-55,1440
	13/08/2024 14:15:32	PA - ALTAMIRA - BR-163	Ignição ligada		Status	75	NÃO	-8,1122	-55,1407
	13/08/2024 14:10:32	PA - ALTAMIRA - Próx. BR-163	Ignição ligada		Status	60	NÃO	-8,1640	-55,1262
	13/08/2024 14:10:19	MENSAGEM ENVIADA PELA CENTRAL Enviada por: integração	Habilitar sensor de violação de painel		Comando		-		
	13/08/2024 14:10:16	MENSAGEM ENVIADA PELA CENTRAL Enviada por: integração	Habilitar sensor de porta do carona		Comando		-		
	13/08/2024 14:10:16	MENSAGEM ENVIADA PELA CENTRAL Enviada por: integração	Habilitar sensor de porta do motorista		Comando		-		
	13/08/2024 14:10:16	MENSAGEM ENVIADA PELA CENTRAL Enviada por: integração	Desabilitar Botão de Abertura de Trava de Baú		Comando		-		
	13/08/2024 14:10:16	MENSAGEM ENVIADA PELA CENTRAL Enviada por: integração	Habilitar sensor de desengate		Comando		-		

RELATÓRIO ANALÍTICO POR VEÍCULO

Período: 09/08/2024 00:00:00 à 15/08/2024 00:00:00

Identificador: EWD2A97 EDIVAN SC 2021

Placa: EWD2A97

Legenda:

Mensagens enviadas do Veículo (Veículo -> Central)

Mensagens enviadas do Veículo (Controle de Jornada Cliente)

Mensagens enviadas da Central (Central -> Veículo)



Sentido:	Data e Hora:	Localização:	Mensagem:	Modo Emergência	Tipo Mensagem:	Vel. (Km/h)	Log ?	Latitude	Longitude
	13/08/2024 14:07:05	PA - ALTAMIRA - BR-163	11 REINICIO DE VIAGEM 11 REINICIO DE VIAGEM ID MOTORISTA:		Macro		NÃO	-8,1883	-55,1252
	13/08/2024 14:05:32	PA - ALTAMIRA - Próx. BR-163	Ignição ligada		Status	0	NÃO	-8,1892	-55,1250
	13/08/2024 14:05:32	PA - ALTAMIRA - Próx. BR-163	Parada do Veículo		Alerta de Software	0	NÃO	-8,1892	-55,1250
	13/08/2024 14:03:50	PA - ALTAMIRA - Próx. BR-163	06 PARADA EM POSTO FISCAL [Veiculo fora de area de cobertura celular. A mensagem completa sera transmitida quando estabelecer comunicacao GPRS.]		Macro		NÃO	-8,1892	-55,1250
	13/08/2024 14:03:50	PA - ALTAMIRA - BR-163	06 PARADA EM POSTO FISCAL: 06 PARADA EM POSTO FISCAL: LOCAL: KM: PREVISAO DE REINICIO DATA: HORA:		Macro		SIM	-8,1893	-55,1251
	13/08/2024 14:00:32	PA - ALTAMIRA - Próx. BR-163	Ignição ligada		Status	69	NÃO	-8,2315	-55,1177
	13/08/2024 13:55:32	PA - ALTAMIRA - Próx. BR-163	Ignição ligada		Status	38	NÃO	-8,2832	-55,1063
	13/08/2024 13:50:32	PA - ALTAMIRA - BR-163	Ignição ligada		Status	12	NÃO	-8,3185	-55,0997
	13/08/2024 13:45:32	PA - ALTAMIRA - Próx. BR-163	Ignição ligada		Status	70	NÃO	-8,3530	-55,0963
	13/08/2024 13:40:32	PA - ALTAMIRA - BR-163	Ignição ligada		Status	66	NÃO	-8,4062	-55,0958
	13/08/2024 13:35:32	PA - ALTAMIRA - BR-163	Ignição ligada		Status	72	NÃO	-8,4470	-55,1273
	13/08/2024 13:30:32	PA - ALTAMIRA - BR-163	Ignição ligada		Status	64	NÃO	-8,4925	-55,1217
	13/08/2024 13:25:32	PA - ALTAMIRA - BR-163	Ignição ligada		Status	73	NÃO	-8,5397	-55,0967
	13/08/2024 13:20:32	PA - ALTAMIRA - Próx. BR-163	Ignição ligada		Status	75	NÃO	-8,5842	-55,0698
	13/08/2024 13:15:32	PA - ALTAMIRA - Próx. BR-163	Ignição ligada		Status	55	NÃO	-8,6108	-55,0533
	13/08/2024 13:05:33	PA - ALTAMIRA - Próx. BR-163	Ignição ligada		Status	79	NÃO	-8,6928	-55,0073
	13/08/2024 13:00:33	PA - ALTAMIRA - Próx. BR-163	Ignição ligada		Status	41	NÃO	-8,7275	-54,9748
	13/08/2024 12:55:33	PA - ALTAMIRA - BR-163	Ignição ligada		Status	78	NÃO	-8,7640	-54,9690
	13/08/2024 12:50:33	PA - ALTAMIRA - Próx. BR-163	Ignição ligada		Status	68	NÃO	-8,8165	-54,9708
	13/08/2024 12:45:33	PA - ALTAMIRA - BR-163	Ignição ligada		Status	74	NÃO	-8,8702	-54,9700
	13/08/2024 12:40:33	PA - ALTAMIRA - Próx. BR-163	Ignição ligada		Status	79	NÃO	-8,9118	-54,9822
	13/08/2024 12:35:33	PA - ALTAMIRA - Próx. BR-163	Ignição ligada		Status	80	NÃO	-8,9610	-54,9815
	13/08/2024 12:30:33	PA - ALTAMIRA - BR-163	Ignição ligada		Status	75	NÃO	-9,0112	-54,9717
	13/08/2024 12:25:33	PA - ALTAMIRA - Próx. BR-163	Ignição ligada		Status	71	NÃO	-9,0415	-54,9302
	13/08/2024 12:20:33	PA - NOVO PROGRESSO - Próx. BR-163	Ignição ligada		Status	72	NÃO	-9,0857	-54,9157
	13/08/2024 12:15:33	PA - NOVO PROGRESSO - Próx. BR-163	Ignição ligada		Status	71	NÃO	-9,1385	-54,9055
	13/08/2024 12:10:33	PA - NOVO PROGRESSO - Próx. BR-163	Ignição ligada		Status	53	NÃO	-9,1837	-54,8860
	13/08/2024 12:05:33	PA - NOVO PROGRESSO - Próx. BR-163	Ignição ligada		Status	68	NÃO	-9,2292	-54,8612
	13/08/2024 12:02:26	PA - NOVO PROGRESSO - BR-163			Posição Normal	30	NÃO	-9,2450	-54,8490
	13/08/2024 12:00:33	PA - NOVO PROGRESSO - Próx. BR-163	Ignição ligada		Status	33	NÃO	-9,2473	-54,8458
	13/08/2024 11:55:33	PA - NOVO PROGRESSO - Próx. BR-163	Ignição ligada		Status	79	NÃO	-9,3077	-54,8357
	13/08/2024 11:53:50	PA - NOVO PROGRESSO - BR-163			Posição Normal	38	NÃO	-9,3145	-54,8378

RELATÓRIO ANALÍTICO POR VEÍCULO

































Período: 09/08/2024 00:00:00 à 15/08/2024 00:00:00

Identificador: EWD2A97 EDIVAN SC 2021

Placa: EWD2A97

- Legenda:**
-  Mensagens enviadas do Veículo (Veículo -> Central)
 -  Mensagens enviadas do Veículo (Controle de Jornada Cliente)
 -  Mensagens enviadas da Central (Central -> Veículo)



Sentido:	Data e Hora:	Localização:	Mensagem:	Modo Emergência	Tipo Mensagem:	Vel. (Km/h)	Log ?	Latitude	Longitude
	13/08/2024 11:50:33	PA - NOVO PROGRESSO - BR-163	Ignição ligada		Status	70	NÃO	-9,3523	-54,8487
	13/08/2024 11:45:33	PA - NOVO PROGRESSO - BR-163	Ignição ligada		Status	74	NÃO	-9,4018	-54,8600
	13/08/2024 11:40:33	PA - NOVO PROGRESSO - BR-163	Ignição ligada		Status	68	NÃO	-9,4503	-54,8592
	13/08/2024 11:37:31	MENSAGEM ENVIADA PELA CENTRAL Enviada por: integração	Habilitar sensor de porta do motorista		Comando		-		
	13/08/2024 11:37:30	MENSAGEM ENVIADA PELA CENTRAL Enviada por: integração	Desabilitar Botão de Abertura de Trava de Baú		Comando		-		
	13/08/2024 11:37:29	MENSAGEM ENVIADA PELA CENTRAL Enviada por: integração	Habilitar sensor de violação de painel		Comando		-		
	13/08/2024 11:37:26	MENSAGEM ENVIADA PELA CENTRAL Enviada por: integração	Habilitar sensor de porta do carona		Comando		-		
	13/08/2024 11:36:13	PA - NOVO PROGRESSO - BR-163	11 REINICIO DE VIAGEM 11 REINICIO DE VIAGEM ID MOTORISTA:		Macro		NÃO	-9,4850	-54,8587
	13/08/2024 11:35:33	PA - NOVO PROGRESSO - Próx. BR-163	Ignição ligada		Status	80	NÃO	-9,4758	-54,8587
	13/08/2024 11:35:33	PA - NOVO PROGRESSO - BR-163	Ignição ligada		Evento	0	SIM	-9,4863	-54,8585
	13/08/2024 11:30:33	PA - NOVO PROGRESSO - BR-163	Ignição desligada		Evento	0	SIM	-9,4863	-54,8585
	13/08/2024 11:30:09	PA - NOVO PROGRESSO - Próx. BR-163	06 PARADA EM POSTO FISCAL 06 PARADA EM POSTO FISCAL: LOCAL: KM: PREVISAO DE REINICIO DATA: HORA:		Macro		NÃO	-9,4862	-54,8583
	13/08/2024 11:29:09	PA - NOVO PROGRESSO - BR-163	Ignição ligada		Status	0	NÃO	-9,4875	-54,8587
	13/08/2024 11:29:09	PA - NOVO PROGRESSO - BR-163	Parada do Veículo		Alerta de Software	0	NÃO	-9,4875	-54,8587
	13/08/2024 11:24:09	MT - GUARANTÃ DO NORTE - BR-163	Ignição ligada		Status	59	NÃO	-9,5358	-54,8643
	13/08/2024 11:19:09	MT - GUARANTÃ DO NORTE - BR-163	Ignição ligada		Status	59	NÃO	-9,5733	-54,8775
	13/08/2024 11:14:09	MT - GUARANTÃ DO NORTE - BR-163	Ignição ligada		Status	26	NÃO	-9,5942	-54,8992
	13/08/2024 11:09:09	MT - GUARANTÃ DO NORTE - BR-163	Ignição ligada		Status	64	NÃO	-9,6052	-54,8770
	13/08/2024 11:04:09	MT - GUARANTÃ DO NORTE - BR-163	Ignição ligada		Status	29	NÃO	-9,6442	-54,8790
	13/08/2024 10:59:09	MT - GUARANTÃ DO NORTE - BR-163	Ignição ligada		Status	72	NÃO	-9,6758	-54,8828
	13/08/2024 10:54:09	MT - GUARANTÃ DO NORTE - BR-163	Ignição ligada		Status	75	NÃO	-9,7300	-54,8832
	13/08/2024 10:54:09	MT - GUARANTÃ DO NORTE - BR-163	Ignição ligada		Status	75	SIM	-9,7301	-54,8833
	13/08/2024 10:51:09	MT - GUARANTÃ DO NORTE - BR-163	Ignição ligada		Status	72	SIM	-9,7512	-54,8922
	13/08/2024 10:49:09		Ignição ligada		Status	64	NÃO	-9,7755	-54,9023
	13/08/2024 10:49:09	MT - GUARANTÃ DO NORTE - BR-163	Ignição ligada		Status	64	SIM	-9,7756	-54,9025
	13/08/2024 10:46:09	MT - GUARANTÃ DO NORTE - BR-163	Ignição ligada		Status	76	SIM	-9,7912	-54,9074
	13/08/2024 10:44:09	MT - GUARANTÃ DO NORTE - BR-163	Ignição ligada		Status	80	NÃO	-9,8177	-54,8858
	13/08/2024 10:44:09	MT - GUARANTÃ DO NORTE - BR-163	Ignição ligada		Status	80	SIM	-9,8177	-54,8859
	13/08/2024 10:41:09	MT - GUARANTÃ DO NORTE - BR-163	Ignição ligada		Status	79	SIM	-9,8392	-54,8837
	13/08/2024 10:39:09	MT - GUARANTÃ DO NORTE - BR-163	Ignição ligada		Status	68	NÃO	-9,8680	-54,8822
	13/08/2024 10:39:09	MT - GUARANTÃ DO NORTE - BR-163	Ignição ligada		Status	68	SIM	-9,8681	-54,8822
	13/08/2024 10:36:09	MT - GUARANTÃ DO NORTE - BR-163	Ignição ligada		Status	68	SIM	-9,8790	-54,9002

RELATÓRIO ANALÍTICO POR VEÍCULO






































Período: 09/08/2024 00:00:00 à 15/08/2024 00:00:00

Identificador: EWD2A97 EDIVAN SC 2021

Placa: EWD2A97

- Legenda:**
-  Mensagens enviadas do Veículo (Veículo -> Central)
 -  Mensagens enviadas do Veículo (Controle de Jornada Cliente)
 -  Mensagens enviadas da Central (Central -> Veículo)



Sentido:	Data e Hora:	Localização:	Mensagem:	Modo Emergência	Tipo Mensagem:	Vel. (Km/h)	Log ?	Latitude	Longitude
	13/08/2024 10:34:09	MT - GUARANTÃ DO NORTE - Próx. BR-163	Ignição ligada		Status	76	NÃO	-9,9110	-54,9013
	13/08/2024 10:34:09	MT - GUARANTÃ DO NORTE - BR-163	Ignição ligada		Status	76	SIM	-9,9111	-54,9014
	13/08/2024 10:31:09	MT - GUARANTÃ DO NORTE - BR-163	Ignição ligada		Status	65	SIM	-9,9302	-54,9045
	13/08/2024 10:29:09	MT - GUARANTÃ DO NORTE - BR-163	Ignição ligada		Status	53	NÃO	-9,9483	-54,9038
	13/08/2024 10:27:09	MT - GUARANTÃ DO NORTE - BR-163	Ignição ligada		Status	47	NÃO	-9,9598	-54,9045
	13/08/2024 10:25:09	MT - GUARANTÃ DO NORTE - BR-163	Ignição ligada		Status	13	NÃO	-9,9708	-54,9054
	13/08/2024 10:23:09	MT - GUARANTÃ DO NORTE - BR-163	Ignição ligada		Status	26	NÃO	-9,9795	-54,9060
	13/08/2024 10:21:09	MT - GUARANTÃ DO NORTE - BR-163	Ignição ligada		Status	62	NÃO	-9,9955	-54,9070
	13/08/2024 10:19:41	MT - GUARANTÃ DO NORTE - BR-163			Posição Normal	67	NÃO	-10,0116	-54,9082
	13/08/2024 10:19:09	MT - GUARANTÃ DO NORTE - BR-163	Ignição ligada		Status	57	NÃO	-10,0166	-54,9086
	13/08/2024 10:17:09	MT - GUARANTÃ DO NORTE - BR-163	Ignição ligada		Status	60	NÃO	-10,0320	-54,9097
	13/08/2024 10:15:09	MT - MATUPÁ - BR-163	Ignição ligada		Status	70	NÃO	-10,0523	-54,9085
	13/08/2024 10:13:35	MT - MATUPÁ - BR-163			Posição Normal	63	NÃO	-10,0684	-54,9064
	13/08/2024 10:13:35	MT - MATUPÁ - BR-163			Posição Normal	63	NÃO	-10,0684	-54,9064
	13/08/2024 10:13:35	MT - MATUPÁ - BR-163			Posição Normal	63	NÃO	-10,0684	-54,9064
	13/08/2024 10:13:09	MT - MATUPÁ - BR-163	Ignição ligada		Status	52	NÃO	-10,0800	-54,9107
	13/08/2024 10:13:09	MT - MATUPÁ - BR-163	Ignição ligada		Status	52	NÃO	-10,0802	-54,9107
	13/08/2024 10:10:09	MT - MATUPÁ - BR-163	Ignição ligada		Status	73	NÃO	-10,0966	-54,9211
	13/08/2024 10:08:09	MT - MATUPÁ - Próx. BR-163	Ignição ligada		Status	73	NÃO	-10,1248	-54,9323
	13/08/2024 10:08:09	MT - MATUPÁ - BR-163	Ignição ligada		Status	73	SIM	-10,1250	-54,9324
	13/08/2024 10:05:09	MT - MATUPÁ - BR-163	Ignição ligada		Status	58	SIM	-10,1458	-54,9295
	13/08/2024 10:03:09	MT - MATUPÁ - Próx. BR-163	Ignição ligada		Status	12	NÃO	-10,1485	-54,9305
	13/08/2024 10:03:09	MT - MATUPÁ - Próx. BR-163	Ignição ligada		Status	12	SIM	-10,1486	-54,9306
	13/08/2024 10:00:09	MT - MATUPÁ	Ignição ligada		Status	13	SIM	-10,1479	-54,9332
	13/08/2024 09:58:09	MT - MATUPÁ	Ignição ligada		Status	0	NÃO	-10,1489	-54,9329
	13/08/2024 09:58:09	MT - MATUPÁ	Parada do Veículo		Alerta de Software	0	NÃO	-10,1489	-54,9329
	13/08/2024 09:57:59	MT - MATUPÁ	Ignição ligada		Evento	0	NÃO	-10,1489	-54,9329
	13/08/2024 09:56:09	MT - MATUPÁ	Parada do Veículo		Alerta de Software	0	NÃO	-10,1489	-54,9329
	13/08/2024 09:54:09	MT - MATUPÁ	Parada do Veículo		Alerta de Software	0	NÃO	-10,1489	-54,9329
	13/08/2024 09:52:09	MT - MATUPÁ	Parada do Veículo		Alerta de Software	0	NÃO	-10,1489	-54,9329
	13/08/2024 09:50:09	MT - MATUPÁ	Parada do Veículo		Alerta de Software	0	NÃO	-10,1489	-54,9329
	13/08/2024 09:48:09	MT - MATUPÁ	Parada do Veículo		Alerta de Software	0	NÃO	-10,1489	-54,9329
	13/08/2024 09:46:09	MT - MATUPÁ	Parada do Veículo		Alerta de Software	0	NÃO	-10,1489	-54,9329
	13/08/2024 09:44:09	MT - MATUPÁ	Parada do Veículo		Alerta de Software	0	NÃO	-10,1489	-54,9329
	13/08/2024 09:42:14	MT - MATUPÁ	Parada do Veículo		Alerta de Software	0	NÃO	-10,1489	-54,9329
	13/08/2024 09:42:14	MT - MATUPÁ			Posição Normal	0	NÃO	-10,1489	-54,9329
	13/08/2024 09:36:09	MT - MATUPÁ	Parada do Veículo		Alerta de Software	0	NÃO	-10,1489	-54,9329

RELATÓRIO ANALÍTICO POR VEÍCULO




































Período: 09/08/2024 00:00:00 à 15/08/2024 00:00:00

Identificador: EWD2A97 EDIVAN SC 2021

Placa: EWD2A97




- Legenda:**
-  Mensagens enviadas do Veículo (Veículo -> Central)
 -  Mensagens enviadas do Veículo (Controle de Jornada Cliente)
 -  Mensagens enviadas da Central (Central -> Veículo)








































Sentido:	Data e Hora:	Localização:	Mensagem:	Modo Emergência	Tipo Mensagem:	Vel. (Km/h)	Log ?	Latitude	Longitude
	13/08/2024 09:34:09	MT - MATUPÁ	Parada do Veículo		Alerta de Software	0	NÃO	-10,1489	-54,9329
	13/08/2024 09:32:09	MT - MATUPÁ	Parada do Veículo		Alerta de Software	0	NÃO	-10,1489	-54,9329
	13/08/2024 09:30:09	MT - MATUPÁ	Parada do Veículo		Alerta de Software	0	NÃO	-10,1489	-54,9329
	13/08/2024 09:28:09	MT - MATUPÁ	Parada do Veículo		Alerta de Software	0	NÃO	-10,1489	-54,9329
	13/08/2024 09:26:09	MT - MATUPÁ	Parada do Veículo		Alerta de Software	0	NÃO	-10,1489	-54,9329
	13/08/2024 09:24:09	MT - MATUPÁ	Parada do Veículo		Alerta de Software	0	NÃO	-10,1489	-54,9329
	13/08/2024 09:22:09	MT - MATUPÁ	Parada do Veículo		Alerta de Software	0	NÃO	-10,1489	-54,9329
	13/08/2024 09:20:09	MT - MATUPÁ	Parada do Veículo		Alerta de Software	0	NÃO	-10,1489	-54,9329
	13/08/2024 09:19:06	MT - MATUPÁ	Parada do Veículo		Alerta de Software	0	NÃO	-10,1489	-54,9329
	13/08/2024 09:19:06	MT - MATUPÁ	Ignição desligada		Evento	0	NÃO	-10,1489	-54,9329
	13/08/2024 09:18:09	MT - MATUPÁ	Saída do Raio de Manobra		Evento	8	NÃO	-10,1485	-54,9336
	13/08/2024 09:18:09	MT - MATUPÁ	Ignição ligada		Status	8	NÃO	-10,1485	-54,9336
	13/08/2024 09:17:15	MT - MATUPÁ	Ignição ligada		Status	0	NÃO	-10,1493	-54,9325
	13/08/2024 09:17:15	MT - MATUPÁ	Parada do Veículo		Alerta de Software	0	NÃO	-10,1493	-54,9325
	13/08/2024 09:16:20	MT - MATUPÁ - Próx. BR-163			Posição Normal	0	NÃO	-10,1496	-54,9318
	13/08/2024 09:16:20	MT - MATUPÁ - Próx. BR-163	Parada do Veículo		Alerta de Software	0	NÃO	-10,1496	-54,9318
	13/08/2024 09:15:15	MT - MATUPÁ - Próx. BR-163	Ignição ligada		Status	0	NÃO	-10,1496	-54,9319
	13/08/2024 09:13:15	MT - MATUPÁ - Próx. BR-163	Ignição ligada		Status	0	NÃO	-10,1496	-54,9319
	13/08/2024 09:13:04	MT - MATUPÁ - Próx. BR-163			Posição Normal	0	NÃO	-10,1496	-54,9319
	13/08/2024 09:13:04	MT - MATUPÁ - Próx. BR-163	Parada do Veículo		Alerta de Software	0	NÃO	-10,1496	-54,9319
			06 PARADA EM POSTO FISCAL 06 PARADA EM POSTO FISCAL: LOCAL: KM: PREVISAO DE REINICIO DATA: HORA:		Macro		NÃO	-10,1496	-54,9318
	13/08/2024 09:11:38	MT - MATUPÁ - Próx. BR-163							
	13/08/2024 09:11:15	MT - MATUPÁ - Próx. BR-163	Ignição ligada		Status	15	SIM	-10,1497	-54,9314
	13/08/2024 09:09:15	MT - MATUPÁ - BR-163	Ignição ligada		Status	57	NÃO	-10,1571	-54,9335
	13/08/2024 09:09:05	MT - MATUPÁ - BR-163			Posição Normal	70	NÃO	-10,1585	-54,9341
	13/08/2024 09:07:15	MT - MATUPÁ - BR-163	Ignição ligada		Status	43	NÃO	-10,1689	-54,9382
	13/08/2024 09:05:15	MT - MATUPÁ - BR-163	Ignição ligada		Status	36	NÃO	-10,1846	-54,9453
	13/08/2024 09:03:15	MT - MATUPÁ - BR-163	Ignição ligada		Status	27	NÃO	-10,1922	-54,9508
	13/08/2024 09:01:15	MT - MATUPÁ - BR-163	Ignição ligada		Status	59	NÃO	-10,2061	-54,9605
	13/08/2024 08:59:15	MT - PEIXOTO DE AZEVEDO - BR-163	Ignição ligada		Status	35	NÃO	-10,2200	-54,9701
	13/08/2024 08:57:15	MT - PEIXOTO DE AZEVEDO - BR-163	Ignição ligada		Status	55	NÃO	-10,2273	-54,9752
	13/08/2024 08:55:15	MT - PEIXOTO DE AZEVEDO - BR-163	Ignição ligada		Status	36	NÃO	-10,2385	-54,9838
	13/08/2024 08:53:15	MT - PEIXOTO DE AZEVEDO - BR-163	Ignição ligada		Status	30	NÃO	-10,2456	-54,9897
	13/08/2024 08:51:15	MT - PEIXOTO DE AZEVEDO - BR-163	Ignição ligada		Status	18	NÃO	-10,2519	-54,9949
	13/08/2024 08:49:15	MT - PEIXOTO DE AZEVEDO - BR-163	Ignição ligada		Status	59	NÃO	-10,2627	-55,0040

RELATÓRIO ANALÍTICO POR VEÍCULO

Período: 09/08/2024 00:00:00 à 15/08/2024 00:00:00
Identificador: EWD2A97 EDIVAN SC 2021
Placa: EWD2A97

- Legenda:**
-  Mensagens enviadas do Veículo (Veículo -> Central)
 -  Mensagens enviadas do Veículo (Controle de Jornada Cliente)
 -  Mensagens enviadas da Central (Central -> Veículo)



Sentido:	Data e Hora:	Localização:	Mensagem:	Modo Emergência	Tipo Mensagem:	Vel. (Km/h)	Log ?	Latitude	Longitude
	13/08/2024 08:47:15	MT - PEIXOTO DE AZEVEDO - BR-163	Ignição ligada		Status	68	NÃO	-10,2798	-55,0183
	13/08/2024 08:45:38	MT - PEIXOTO DE AZEVEDO - BR-163			Posição Normal	64	NÃO	-10,2928	-55,0291
	13/08/2024 08:45:15	MT - PEIXOTO DE AZEVEDO - BR-163	Ignição ligada		Status	58	NÃO	-10,2960	-55,0310
	13/08/2024 08:43:15	MT - TERRA NOVA DO NORTE - BR-163	Ignição ligada		Status	57	NÃO	-10,3168	-55,0357
	13/08/2024 08:43:15	MT - TERRA NOVA DO NORTE - BR-163	Ignição ligada		Status	57	NÃO	-10,3169	-55,0357
	13/08/2024 08:41:46	MT - TERRA NOVA DO NORTE - BR-163			Posição Normal	76	NÃO	-10,3322	-55,0388
	13/08/2024 08:41:14	MT - TERRA NOVA DO NORTE - BR-163	Ignição ligada		Status	74	NÃO	-10,3381	-55,0400
	13/08/2024 08:39:14	MT - TERRA NOVA DO NORTE - BR-163	Ignição ligada		Status	62	SIM	-10,3551	-55,0435
	13/08/2024 08:37:35	MT - TERRA NOVA DO NORTE - BR-163			Posição Normal	75	NÃO	-10,3737	-55,0473
	13/08/2024 08:37:14	MT - TERRA NOVA DO NORTE - BR-163	Ignição ligada		Status	75	SIM	-10,3775	-55,0481
	13/08/2024 08:35:14	MT - TERRA NOVA DO NORTE - BR-163	Ignição ligada		Status	73	SIM	-10,3980	-55,0522
	13/08/2024 08:33:14	MT - TERRA NOVA DO NORTE - próx. BR-163	Ignição ligada		Status	75	NÃO	-10,4202	-55,0565
	13/08/2024 08:33:14	MT - TERRA NOVA DO NORTE - BR-163	Ignição ligada		Status	75	SIM	-10,4203	-55,0566
	13/08/2024 08:31:14	MT - TERRA NOVA DO NORTE - BR-163	Ignição ligada		Status	62	SIM	-10,4414	-55,0608
	13/08/2024 08:29:14	MT - TERRA NOVA DO NORTE - BR-163	Ignição ligada		Status	68	SIM	-10,4629	-55,0650
	13/08/2024 08:27:14	MT - TERRA NOVA DO NORTE - BR-163	Ignição ligada		Status	63	SIM	-10,4789	-55,0682
	13/08/2024 08:25:14	MT - TERRA NOVA DO NORTE - próx. BR-163	Ignição ligada		Status	69	SIM	-10,5001	-55,0723
	13/08/2024 08:24:45	MT - TERRA NOVA DO NORTE - BR-163			Posição Normal	69	NÃO	-10,5049	-55,0733
	13/08/2024 08:23:14	MT - TERRA NOVA DO NORTE - BR-163	Ignição ligada		Status	77	NÃO	-10,5205	-55,0772
	13/08/2024 08:21:14	MT - TERRA NOVA DO NORTE - BR-163	Ignição ligada		Status	78	NÃO	-10,5415	-55,0842
	13/08/2024 08:19:14	MT - TERRA NOVA DO NORTE - BR-163	Ignição ligada		Status	61	SIM	-10,5630	-55,0914
	13/08/2024 08:17:14	MT - TERRA NOVA DO NORTE - BR-163	Ignição ligada		Status	54	SIM	-10,5843	-55,0925
	13/08/2024 08:15:14	MT - TERRA NOVA DO NORTE - BR-163	Ignição ligada		Status	16	NÃO	-10,5967	-55,0991
	13/08/2024 08:13:14	MT - TERRA NOVA DO NORTE - BR-163	Ignição ligada		Status	32	NÃO	-10,6054	-55,1079
	13/08/2024 08:11:14	MT - TERRA NOVA DO NORTE - BR-163	Ignição ligada		Status	15	NÃO	-10,6159	-55,1163
	13/08/2024 08:10:26	MT - TERRA NOVA DO NORTE - BR-163			Posição Normal	69	NÃO	-10,6199	-55,1205
	13/08/2024 08:09:14	MT - TERRA NOVA DO NORTE - BR-163	Ignição ligada		Status	68	NÃO	-10,6297	-55,1305
	13/08/2024 08:09:14	MT - TERRA NOVA DO NORTE - BR-163	Ignição ligada		Status	68	NÃO	-10,6298	-55,1306
	13/08/2024 08:07:14	MT - TERRA NOVA DO NORTE - BR-163	Ignição ligada		Status	61	NÃO	-10,6490	-55,1309
	13/08/2024 08:05:14	MT - TERRA NOVA DO NORTE - BR-163	Ignição ligada		Status	72	SIM	-10,6687	-55,1368
	13/08/2024 08:03:14	MT - TERRA NOVA DO NORTE - BR-163	Ignição ligada		Status	75	SIM	-10,6875	-55,1320
	13/08/2024 08:01:14	MT - TERRA NOVA DO NORTE - BR-163	Ignição ligada		Status	75	SIM	-10,7037	-55,1196
	13/08/2024 07:59:27	MENSAGEM ENVIADA PELA CENTRAL Enviada por: integração	Temporizador 10-10 / 18 hora(s)		Comando		-		
	13/08/2024 07:59:14	MT - TERRA NOVA DO NORTE - BR-163	Ignição ligada		Status	27	NÃO	-10,7220	-55,1287
	13/08/2024 07:59:14	MT - TERRA NOVA DO NORTE - BR-163	Ignição ligada		Status	27	SIM	-10,7221	-55,1288
	13/08/2024 07:56:14	MT - TERRA NOVA DO NORTE - BR-163	Ignição ligada		Status	76	SIM	-10,7292	-55,1351
	13/08/2024 07:54:14	MT - NOVA SANTA HELENA - BR-163	Ignição ligada		Status	72	NÃO	-10,7588	-55,1490

RELATÓRIO ANALÍTICO POR VEÍCULO

Período: 09/08/2024 00:00:00 à 15/08/2024 00:00:00

Identificador: EWD2A97 EDIVAN SC 2021

Placa: EWD2A97

Legenda:

Mensagens enviadas do Veículo (Veículo -> Central)

Mensagens enviadas do Veículo (Controle de Jornada Cliente)

Mensagens enviadas da Central (Central -> Veículo)



Sentido:	Data e Hora:	Localização:	Mensagem:	Modo Emergência	Tipo Mensagem:	Vel. (Km/h)	Log ?	Latitude	Longitude
	13/08/2024 07:54:14	MT - NOVA SANTA HELENA - BR-163	Ignição ligada		Status	72	SIM	-10,7590	-55,1491
	13/08/2024 07:51:14	MT - NOVA SANTA HELENA - BR-163	Ignição ligada		Status	66	SIM	-10,7779	-55,1569
	13/08/2024 07:49:14	MT - NOVA SANTA HELENA - BR-163	Ignição ligada		Status	73	NÃO	-10,8077	-55,1702
	13/08/2024 07:49:14	MT - NOVA SANTA HELENA - BR-163	Ignição ligada		Status	73	SIM	-10,8078	-55,1702
	13/08/2024 07:46:14	MT - NOVA SANTA HELENA - BR-163	Ignição ligada		Status	59	SIM	-10,8286	-55,1790
	13/08/2024 07:44:14	MT - NOVA SANTA HELENA - BR-163	Ignição ligada		Status	18	NÃO	-10,8401	-55,1839
	13/08/2024 07:42:14	MT - NOVA SANTA HELENA - BR-163	Ignição ligada		Status	54	NÃO	-10,8499	-55,1880
	13/08/2024 07:40:14	MT - NOVA SANTA HELENA - BR-163	Ignição ligada		Status	76	NÃO	-10,8684	-55,1957
	13/08/2024 07:38:14	MT - NOVA SANTA HELENA - BR-163	Ignição ligada		Status	73	NÃO	-10,8899	-55,2011
	13/08/2024 07:36:14	MT - NOVA SANTA HELENA - BR-163	Ignição ligada		Status	69	NÃO	-10,9120	-55,1981
	13/08/2024 07:34:14	MT - NOVA SANTA HELENA - BR-163	Ignição ligada		Status	24	NÃO	-10,9244	-55,2038
	13/08/2024 07:32:14	MT - ITAÚBA - BR-163	Ignição ligada		Status	30	NÃO	-10,9363	-55,2092
	13/08/2024 07:30:14	MT - ITAÚBA - BR-163	Ignição ligada		Status	72	NÃO	-10,9521	-55,2165
	13/08/2024 07:28:14	MT - ITAÚBA - BR-163	Ignição ligada		Status	68	NÃO	-10,9704	-55,2271
	13/08/2024 07:26:14	MT - ITAÚBA - BR-163	Ignição ligada		Status	36	NÃO	-10,9867	-55,2372
	13/08/2024 07:24:14	MT - ITAÚBA - BR-163	Ignição ligada		Status	53	NÃO	-10,9988	-55,2445
	13/08/2024 07:22:14	MT - ITAÚBA - BR-163	Ignição ligada		Status	31	NÃO	-11,0092	-55,2507
	13/08/2024 07:20:53	MENSAGEM ENVIADA PELA CENTRAL Enviada por: integração	Desligar Bloqueio		Comando		-		
	13/08/2024 07:20:52	MENSAGEM ENVIADA PELA CENTRAL Enviada por: integração	Habilitar sensor de desengate		Comando		-		
	13/08/2024 07:20:51	MENSAGEM ENVIADA PELA CENTRAL Enviada por: integração	Habilitar sensor de porta do motorista		Comando		-		
	13/08/2024 07:20:51	MENSAGEM ENVIADA PELA CENTRAL Enviada por: integração	Habilitar sensor de porta do carona		Comando		-		
	13/08/2024 07:20:51	MENSAGEM ENVIADA PELA CENTRAL Enviada por: integração	Habilitar sensor de violação de painel		Comando		-		
	13/08/2024 07:20:51	MENSAGEM ENVIADA PELA CENTRAL Enviada por: integração	Desabilitar Botão de Abertura de Trava de Baú		Comando		-		
	13/08/2024 07:20:46	MT - ITAÚBA - Próx. BR-163	Ignição ligada		Evento	0	NÃO	-11,0103	-55,2512
	13/08/2024 07:20:46	MT - ITAÚBA - Próx. BR-163	Parada do Veículo		Alerta de Software	0	NÃO	-11,0103	-55,2512
	13/08/2024 07:20:46	MT - ITAÚBA - Próx. BR-163	O veículo está bloqueado		Status	0	NÃO	-11,0103	-55,2512
	13/08/2024 07:20:14	MT - ITAÚBA - Próx. BR-163	Parada do Veículo		Alerta de Software	0	NÃO	-11,0103	-55,2512
	13/08/2024 07:20:14	MT - ITAÚBA - Próx. BR-163	O veículo está bloqueado		Status	0	NÃO	-11,0103	-55,2512
	13/08/2024 07:18:14	MT - ITAÚBA - Próx. BR-163	O veículo está bloqueado		Status	0	NÃO	-11,0103	-55,2512
	13/08/2024 07:18:14	MT - ITAÚBA - Próx. BR-163	Parada do Veículo		Alerta de Software	0	NÃO	-11,0103	-55,2512
	13/08/2024 07:17:22	MT - ITAÚBA - Próx. BR-163	11 REINICIO DE VIAGEM 11 REINICIO DE VIAGEM ID MOTORISTA:		Macro		NÃO	-11,0103	-55,2512
	13/08/2024 07:16:14	MT - ITAÚBA - Próx. BR-163	O veículo está bloqueado		Status	0	NÃO	-11,0103	-55,2512
	13/08/2024 07:16:14	MT - ITAÚBA - Próx. BR-163	Parada do Veículo		Alerta de Software	0	NÃO	-11,0103	-55,2512
	13/08/2024 07:14:14	MT - ITAÚBA - Próx. BR-163	Parada do Veículo		Alerta de Software	0	NÃO	-11,0102	-55,2512
	13/08/2024 07:14:14	MT - ITAÚBA - Próx. BR-163	O veículo está bloqueado		Status	0	NÃO	-11,0102	-55,2512

RELATÓRIO ANALÍTICO POR VEÍCULO
























Período: 09/08/2024 00:00:00 à 15/08/2024 00:00:00

Identificador: EWD2A97 EDIVAN SC 2021

Placa: EWD2A97

- Legenda:**
-  Mensagens enviadas do Veículo (Veículo -> Central)
 -  Mensagens enviadas do Veículo (Controle de Jornada Cliente)
 -  Mensagens enviadas da Central (Central -> Veículo)



Sentido:	Data e Hora:	Localização:	Mensagem:	Modo Emergência	Tipo Mensagem:	Vel. (Km/h)	Log ?	Latitude	Longitude
	13/08/2024 07:12:14	MT - ITAÚBA - Próx. BR-163	O veículo está bloqueado		Status	0	NÃO	-11,0102	-55,2512
	13/08/2024 07:12:14	MT - ITAÚBA - Próx. BR-163	Parada do Veículo		Alerta de Software	0	NÃO	-11,0102	-55,2512
	13/08/2024 07:10:14	MT - ITAÚBA - Próx. BR-163	Parada do Veículo		Alerta de Software	0	NÃO	-11,0102	-55,2512
	13/08/2024 07:10:14	MT - ITAÚBA - Próx. BR-163	O veículo está bloqueado		Status	0	NÃO	-11,0102	-55,2512
	13/08/2024 07:08:14	MT - ITAÚBA - Próx. BR-163	O veículo está bloqueado		Status	0	NÃO	-11,0102	-55,2512
	13/08/2024 07:08:14	MT - ITAÚBA - Próx. BR-163	Parada do Veículo		Alerta de Software	0	NÃO	-11,0102	-55,2512
	13/08/2024 07:06:14	MT - ITAÚBA - Próx. BR-163	Parada do Veículo		Alerta de Software	0	NÃO	-11,0102	-55,2512
	13/08/2024 07:06:14	MT - ITAÚBA - Próx. BR-163	O veículo está bloqueado		Status	0	NÃO	-11,0102	-55,2512
	13/08/2024 07:04:14	MT - ITAÚBA - Próx. BR-163	O veículo está bloqueado		Status	0	NÃO	-11,0102	-55,2512
	13/08/2024 07:04:14	MT - ITAÚBA - Próx. BR-163	Parada do Veículo		Alerta de Software	0	NÃO	-11,0102	-55,2512
	13/08/2024 07:02:14	MT - ITAÚBA - Próx. BR-163	Parada do Veículo		Alerta de Software	0	NÃO	-11,0102	-55,2512
	13/08/2024 07:02:14	MT - ITAÚBA - Próx. BR-163	O veículo está bloqueado		Status	0	NÃO	-11,0102	-55,2512
	13/08/2024 07:00:14	MT - ITAÚBA - Próx. BR-163	O veículo está bloqueado		Status	0	NÃO	-11,0102	-55,2512
	13/08/2024 07:00:14	MT - ITAÚBA - Próx. BR-163	Parada do Veículo		Alerta de Software	0	NÃO	-11,0102	-55,2512
	13/08/2024 06:58:14	MT - ITAÚBA - Próx. BR-163	Parada do Veículo		Alerta de Software	0	NÃO	-11,0102	-55,2512
	13/08/2024 06:58:14	MT - ITAÚBA - Próx. BR-163	O veículo está bloqueado		Status	0	NÃO	-11,0102	-55,2512
	13/08/2024 06:56:14	MT - ITAÚBA - Próx. BR-163	O veículo está bloqueado		Status	0	NÃO	-11,0102	-55,2512
	13/08/2024 06:56:14	MT - ITAÚBA - Próx. BR-163	Parada do Veículo		Alerta de Software	0	NÃO	-11,0102	-55,2512
	13/08/2024 06:54:14	MT - ITAÚBA - Próx. BR-163	Parada do Veículo		Alerta de Software	0	NÃO	-11,0102	-55,2512
	13/08/2024 06:54:14	MT - ITAÚBA - Próx. BR-163	O veículo está bloqueado		Status	0	NÃO	-11,0102	-55,2512
	13/08/2024 06:52:14	MT - ITAÚBA - Próx. BR-163	O veículo está bloqueado		Status	0	NÃO	-11,0102	-55,2512
	13/08/2024 06:52:14	MT - ITAÚBA - Próx. BR-163	Parada do Veículo		Alerta de Software	0	NÃO	-11,0102	-55,2512
	13/08/2024 06:50:14	MT - ITAÚBA - Próx. BR-163	Parada do Veículo		Alerta de Software	0	NÃO	-11,0102	-55,2512
	13/08/2024 06:50:14	MT - ITAÚBA - Próx. BR-163	O veículo está bloqueado		Status	0	NÃO	-11,0102	-55,2512
	13/08/2024 06:48:14	MT - ITAÚBA - Próx. BR-163	O veículo está bloqueado		Status	0	NÃO	-11,0102	-55,2512
	13/08/2024 06:48:14	MT - ITAÚBA - Próx. BR-163	Parada do Veículo		Alerta de Software	0	NÃO	-11,0102	-55,2512
	13/08/2024 06:46:14	MT - ITAÚBA - Próx. BR-163	Parada do Veículo		Alerta de Software	0	NÃO	-11,0102	-55,2512
	13/08/2024 06:46:14	MT - ITAÚBA - Próx. BR-163	O veículo está bloqueado		Status	0	NÃO	-11,0102	-55,2512
	13/08/2024 06:44:14	MT - ITAÚBA - Próx. BR-163	O veículo está bloqueado		Status	0	NÃO	-11,0102	-55,2512
	13/08/2024 06:44:14	MT - ITAÚBA - Próx. BR-163	Parada do Veículo		Alerta de Software	0	NÃO	-11,0102	-55,2512
	13/08/2024 06:42:14	MT - ITAÚBA - Próx. BR-163	Parada do Veículo		Alerta de Software	0	NÃO	-11,0102	-55,2512
	13/08/2024 06:42:14	MT - ITAÚBA - Próx. BR-163	O veículo está bloqueado		Status	0	NÃO	-11,0102	-55,2512
	13/08/2024 06:40:14	MT - ITAÚBA - Próx. BR-163	O veículo está bloqueado		Status	0	NÃO	-11,0102	-55,2512
	13/08/2024 06:40:14	MT - ITAÚBA - Próx. BR-163	Parada do Veículo		Alerta de Software	0	NÃO	-11,0102	-55,2512
	13/08/2024 06:38:14	MT - ITAÚBA - Próx. BR-163	Parada do Veículo		Alerta de Software	0	NÃO	-11,0102	-55,2512
	13/08/2024 06:38:14	MT - ITAÚBA - Próx. BR-163	O veículo está bloqueado		Status	0	NÃO	-11,0102	-55,2512
	13/08/2024 06:36:14	MT - ITAÚBA - Próx. BR-163	O veículo está bloqueado		Status	0	NÃO	-11,0102	-55,2512

RELATÓRIO ANALÍTICO POR VEÍCULO






































Período: 09/08/2024 00:00:00 à 15/08/2024 00:00:00

Identificador: EWD2A97 EDIVAN SC 2021

Placa: EWD2A97

- Legenda:**
-  Mensagens enviadas do Veículo (Veículo -> Central)
 -  Mensagens enviadas do Veículo (Controle de Jornada Cliente)
 -  Mensagens enviadas da Central (Central -> Veículo)



Sentido:	Data e Hora:	Localização:	Mensagem:	Modo Emergência	Tipo Mensagem:	Vel. (Km/h)	Log ?	Latitude	Longitude
	13/08/2024 06:36:14	MT - ITAÚBA - Próx. BR-163	Parada do Veículo		Alerta de Software	0	NÃO	-11,0102	-55,2512
	13/08/2024 06:34:14	MT - ITAÚBA - Próx. BR-163	Parada do Veículo		Alerta de Software	0	NÃO	-11,0102	-55,2512
	13/08/2024 06:34:14	MT - ITAÚBA - Próx. BR-163	O veículo está bloqueado		Status	0	NÃO	-11,0102	-55,2512
	13/08/2024 06:32:14	MT - ITAÚBA - Próx. BR-163	O veículo está bloqueado		Status	0	NÃO	-11,0102	-55,2512
	13/08/2024 06:32:14	MT - ITAÚBA - Próx. BR-163	Parada do Veículo		Alerta de Software	0	NÃO	-11,0102	-55,2512
	13/08/2024 06:30:14	MT - ITAÚBA - Próx. BR-163	Parada do Veículo		Alerta de Software	0	NÃO	-11,0102	-55,2512
	13/08/2024 06:30:14	MT - ITAÚBA - Próx. BR-163	O veículo está bloqueado		Status	0	NÃO	-11,0102	-55,2512
	13/08/2024 06:28:13	MT - ITAÚBA - Próx. BR-163	O veículo está bloqueado		Status	0	NÃO	-11,0102	-55,2512
	13/08/2024 06:28:13	MT - ITAÚBA - Próx. BR-163	Parada do Veículo		Alerta de Software	0	NÃO	-11,0102	-55,2512
	13/08/2024 06:26:13	MT - ITAÚBA - Próx. BR-163	Parada do Veículo		Alerta de Software	0	NÃO	-11,0102	-55,2512
	13/08/2024 06:26:13	MT - ITAÚBA - Próx. BR-163	O veículo está bloqueado		Status	0	NÃO	-11,0102	-55,2512
	13/08/2024 06:24:13	MT - ITAÚBA - Próx. BR-163	O veículo está bloqueado		Status	0	NÃO	-11,0102	-55,2512
	13/08/2024 06:24:13	MT - ITAÚBA - Próx. BR-163	Parada do Veículo		Alerta de Software	0	NÃO	-11,0102	-55,2512
	13/08/2024 06:22:13	MT - ITAÚBA - Próx. BR-163	Parada do Veículo		Alerta de Software	0	NÃO	-11,0102	-55,2512
	13/08/2024 06:22:13	MT - ITAÚBA - Próx. BR-163	O veículo está bloqueado		Status	0	NÃO	-11,0102	-55,2512
	13/08/2024 06:20:13	MT - ITAÚBA - Próx. BR-163	O veículo está bloqueado		Status	0	NÃO	-11,0102	-55,2512
	13/08/2024 06:20:13	MT - ITAÚBA - Próx. BR-163	Parada do Veículo		Alerta de Software	0	NÃO	-11,0102	-55,2512
	13/08/2024 06:18:13	MT - ITAÚBA - Próx. BR-163	Parada do Veículo		Alerta de Software	0	NÃO	-11,0102	-55,2512
	13/08/2024 06:18:13	MT - ITAÚBA - Próx. BR-163	O veículo está bloqueado		Status	0	NÃO	-11,0102	-55,2512
	13/08/2024 06:16:13	MT - ITAÚBA - Próx. BR-163	O veículo está bloqueado		Status	0	NÃO	-11,0102	-55,2512
	13/08/2024 06:16:13	MT - ITAÚBA - Próx. BR-163	Parada do Veículo		Alerta de Software	0	NÃO	-11,0102	-55,2512
	13/08/2024 06:14:13	MT - ITAÚBA - Próx. BR-163	Parada do Veículo		Alerta de Software	0	NÃO	-11,0102	-55,2512
	13/08/2024 06:14:13	MT - ITAÚBA - Próx. BR-163	O veículo está bloqueado		Status	0	NÃO	-11,0102	-55,2512
	13/08/2024 06:12:13	MT - ITAÚBA - Próx. BR-163	O veículo está bloqueado		Status	0	NÃO	-11,0102	-55,2512
	13/08/2024 06:12:13	MT - ITAÚBA - Próx. BR-163	Parada do Veículo		Alerta de Software	0	NÃO	-11,0102	-55,2512
	13/08/2024 06:10:13	MT - ITAÚBA - Próx. BR-163	Parada do Veículo		Alerta de Software	0	NÃO	-11,0102	-55,2512
	13/08/2024 06:10:13	MT - ITAÚBA - Próx. BR-163	O veículo está bloqueado		Status	0	NÃO	-11,0102	-55,2512
	13/08/2024 06:08:13	MT - ITAÚBA - Próx. BR-163	O veículo está bloqueado		Status	0	NÃO	-11,0102	-55,2512
	13/08/2024 06:08:13	MT - ITAÚBA - Próx. BR-163	Parada do Veículo		Alerta de Software	0	NÃO	-11,0102	-55,2512
	13/08/2024 06:06:13	MT - ITAÚBA - Próx. BR-163	Parada do Veículo		Alerta de Software	0	NÃO	-11,0102	-55,2512
	13/08/2024 06:06:13	MT - ITAÚBA - Próx. BR-163	O veículo está bloqueado		Status	0	NÃO	-11,0102	-55,2512
	13/08/2024 06:04:13	MT - ITAÚBA - Próx. BR-163	O veículo está bloqueado		Status	0	NÃO	-11,0102	-55,2512
	13/08/2024 06:04:13	MT - ITAÚBA - Próx. BR-163	Parada do Veículo		Alerta de Software	0	NÃO	-11,0102	-55,2512
	13/08/2024 06:02:13	MT - ITAÚBA - Próx. BR-163	Parada do Veículo		Alerta de Software	0	NÃO	-11,0102	-55,2512
	13/08/2024 06:02:13	MT - ITAÚBA - Próx. BR-163	O veículo está bloqueado		Status	0	NÃO	-11,0102	-55,2512
	13/08/2024 06:00:13	MT - ITAÚBA - Próx. BR-163	O veículo está bloqueado		Status	0	NÃO	-11,0102	-55,2512
	13/08/2024 06:00:13	MT - ITAÚBA - Próx. BR-163	Parada do Veículo		Alerta de Software	0	NÃO	-11,0102	-55,2512

RELATÓRIO ANALÍTICO POR VEÍCULO






































Período: 09/08/2024 00:00:00 à 15/08/2024 00:00:00

Identificador: EWD2A97 EDIVAN SC 2021

Placa: EWD2A97

- Legenda:**
-  Mensagens enviadas do Veículo (Veículo -> Central)
 -  Mensagens enviadas do Veículo (Controle de Jornada Cliente)
 -  Mensagens enviadas da Central (Central -> Veículo)



Sentido:	Data e Hora:	Localização:	Mensagem:	Modo Emergência	Tipo Mensagem:	Vel. (Km/h)	Log ?	Latitude	Longitude
	13/08/2024 05:58:13	MT - ITAÚBA - Próx. BR-163	Parada do Veículo		Alerta de Software	0	NÃO	-11,0102	-55,2512
	13/08/2024 05:58:13	MT - ITAÚBA - Próx. BR-163	O veículo está bloqueado		Status	0	NÃO	-11,0102	-55,2512
	13/08/2024 05:56:13	MT - ITAÚBA - Próx. BR-163	O veículo está bloqueado		Status	0	NÃO	-11,0102	-55,2512
	13/08/2024 05:56:13	MT - ITAÚBA - Próx. BR-163	Parada do Veículo		Alerta de Software	0	NÃO	-11,0102	-55,2512
	13/08/2024 05:54:13	MT - ITAÚBA - Próx. BR-163	Parada do Veículo		Alerta de Software	0	NÃO	-11,0102	-55,2512
	13/08/2024 05:54:13	MT - ITAÚBA - Próx. BR-163	O veículo está bloqueado		Status	0	NÃO	-11,0102	-55,2512
	13/08/2024 05:52:13	MT - ITAÚBA - Próx. BR-163	O veículo está bloqueado		Status	0	NÃO	-11,0102	-55,2512
	13/08/2024 05:52:13	MT - ITAÚBA - Próx. BR-163	Parada do Veículo		Alerta de Software	0	NÃO	-11,0102	-55,2512
	13/08/2024 05:50:13	MT - ITAÚBA - Próx. BR-163	Parada do Veículo		Alerta de Software	0	NÃO	-11,0102	-55,2512
	13/08/2024 05:50:13	MT - ITAÚBA - Próx. BR-163	O veículo está bloqueado		Status	0	NÃO	-11,0102	-55,2512
	13/08/2024 05:48:13	MT - ITAÚBA - Próx. BR-163	O veículo está bloqueado		Status	0	NÃO	-11,0102	-55,2512
	13/08/2024 05:48:13	MT - ITAÚBA - Próx. BR-163	Parada do Veículo		Alerta de Software	0	NÃO	-11,0102	-55,2512
	13/08/2024 05:46:13	MT - ITAÚBA - Próx. BR-163	Parada do Veículo		Alerta de Software	0	NÃO	-11,0102	-55,2512
	13/08/2024 05:46:13	MT - ITAÚBA - Próx. BR-163	O veículo está bloqueado		Status	0	NÃO	-11,0102	-55,2512
	13/08/2024 05:44:13	MT - ITAÚBA - Próx. BR-163	O veículo está bloqueado		Status	0	NÃO	-11,0102	-55,2512
	13/08/2024 05:44:13	MT - ITAÚBA - Próx. BR-163	Parada do Veículo		Alerta de Software	0	NÃO	-11,0102	-55,2512
	13/08/2024 05:42:13	MT - ITAÚBA - Próx. BR-163	Parada do Veículo		Alerta de Software	0	NÃO	-11,0102	-55,2512
	13/08/2024 05:42:13	MT - ITAÚBA - Próx. BR-163	O veículo está bloqueado		Status	0	NÃO	-11,0102	-55,2512
	13/08/2024 05:40:13	MT - ITAÚBA - Próx. BR-163	O veículo está bloqueado		Status	0	NÃO	-11,0102	-55,2512
	13/08/2024 05:40:13	MT - ITAÚBA - Próx. BR-163	Parada do Veículo		Alerta de Software	0	NÃO	-11,0102	-55,2512
	13/08/2024 05:38:13	MT - ITAÚBA - Próx. BR-163	Parada do Veículo		Alerta de Software	0	NÃO	-11,0102	-55,2512
	13/08/2024 05:38:13	MT - ITAÚBA - Próx. BR-163	O veículo está bloqueado		Status	0	NÃO	-11,0102	-55,2512
	13/08/2024 05:36:13	MT - ITAÚBA - Próx. BR-163	O veículo está bloqueado		Status	0	NÃO	-11,0102	-55,2512
	13/08/2024 05:36:13	MT - ITAÚBA - Próx. BR-163	Parada do Veículo		Alerta de Software	0	NÃO	-11,0102	-55,2512
	13/08/2024 05:34:13	MT - ITAÚBA - Próx. BR-163	Parada do Veículo		Alerta de Software	0	NÃO	-11,0102	-55,2512
	13/08/2024 05:34:13	MT - ITAÚBA - Próx. BR-163	O veículo está bloqueado		Status	0	NÃO	-11,0102	-55,2512
	13/08/2024 05:32:13	MT - ITAÚBA - Próx. BR-163	O veículo está bloqueado		Status	0	NÃO	-11,0102	-55,2512
	13/08/2024 05:32:13	MT - ITAÚBA - Próx. BR-163	Parada do Veículo		Alerta de Software	0	NÃO	-11,0102	-55,2512
	13/08/2024 05:30:13	MT - ITAÚBA - Próx. BR-163	Parada do Veículo		Alerta de Software	0	NÃO	-11,0102	-55,2512
	13/08/2024 05:30:13	MT - ITAÚBA - Próx. BR-163	O veículo está bloqueado		Status	0	NÃO	-11,0102	-55,2512
	13/08/2024 05:28:13	MT - ITAÚBA - Próx. BR-163	O veículo está bloqueado		Status	0	NÃO	-11,0102	-55,2512
	13/08/2024 05:28:13	MT - ITAÚBA - Próx. BR-163	Parada do Veículo		Alerta de Software	0	NÃO	-11,0102	-55,2512
	13/08/2024 05:26:13	MT - ITAÚBA - Próx. BR-163	Parada do Veículo		Alerta de Software	0	NÃO	-11,0102	-55,2512
	13/08/2024 05:26:13	MT - ITAÚBA - Próx. BR-163	O veículo está bloqueado		Status	0	NÃO	-11,0102	-55,2512
	13/08/2024 05:24:13	MT - ITAÚBA - Próx. BR-163	O veículo está bloqueado		Status	0	NÃO	-11,0102	-55,2512
	13/08/2024 05:24:13	MT - ITAÚBA - Próx. BR-163	Parada do Veículo		Alerta de Software	0	NÃO	-11,0102	-55,2512
	13/08/2024 05:22:13	MT - ITAÚBA - Próx. BR-163	Parada do Veículo		Alerta de Software	0	NÃO	-11,0102	-55,2512

RELATÓRIO ANALÍTICO POR VEÍCULO






































Período: 09/08/2024 00:00:00 à 15/08/2024 00:00:00

Identificador: EWD2A97 EDIVAN SC 2021

Placa: EWD2A97

- Legenda:**
-  Mensagens enviadas do Veículo (Veículo -> Central)
 -  Mensagens enviadas do Veículo (Controle de Jornada Cliente)
 -  Mensagens enviadas da Central (Central -> Veículo)



Sentido:	Data e Hora:	Localização:	Mensagem:	Modo Emergência	Tipo Mensagem:	Vel. (Km/h)	Log ?	Latitude	Longitude
	13/08/2024 05:22:13	MT - ITAÚBA - Próx. BR-163	O veículo está bloqueado		Status	0	NÃO	-11,0102	-55,2512
	13/08/2024 05:20:13	MT - ITAÚBA - Próx. BR-163	O veículo está bloqueado		Status	0	NÃO	-11,0102	-55,2512
	13/08/2024 05:20:13	MT - ITAÚBA - Próx. BR-163	Parada do Veículo		Alerta de Software	0	NÃO	-11,0102	-55,2512
	13/08/2024 05:18:13	MT - ITAÚBA - Próx. BR-163	Parada do Veículo		Alerta de Software	0	NÃO	-11,0103	-55,2512
	13/08/2024 05:18:13	MT - ITAÚBA - Próx. BR-163	O veículo está bloqueado		Status	0	NÃO	-11,0103	-55,2512
	13/08/2024 05:16:13	MT - ITAÚBA - Próx. BR-163	O veículo está bloqueado		Status	0	NÃO	-11,0103	-55,2512
	13/08/2024 05:16:13	MT - ITAÚBA - Próx. BR-163	Parada do Veículo		Alerta de Software	0	NÃO	-11,0103	-55,2512
	13/08/2024 05:14:13	MT - ITAÚBA - Próx. BR-163	Parada do Veículo		Alerta de Software	0	NÃO	-11,0103	-55,2512
	13/08/2024 05:14:13	MT - ITAÚBA - Próx. BR-163	O veículo está bloqueado		Status	0	NÃO	-11,0103	-55,2512
	13/08/2024 05:12:13	MT - ITAÚBA - Próx. BR-163	O veículo está bloqueado		Status	0	NÃO	-11,0103	-55,2512
	13/08/2024 05:12:13	MT - ITAÚBA - Próx. BR-163	Parada do Veículo		Alerta de Software	0	NÃO	-11,0103	-55,2512
	13/08/2024 05:10:13	MT - ITAÚBA - Próx. BR-163	Parada do Veículo		Alerta de Software	0	NÃO	-11,0102	-55,2512
	13/08/2024 05:10:13	MT - ITAÚBA - Próx. BR-163	O veículo está bloqueado		Status	0	NÃO	-11,0102	-55,2512
	13/08/2024 05:08:13	MT - ITAÚBA - Próx. BR-163	O veículo está bloqueado		Status	0	NÃO	-11,0102	-55,2512
	13/08/2024 05:08:13	MT - ITAÚBA - Próx. BR-163	Parada do Veículo		Alerta de Software	0	NÃO	-11,0102	-55,2512
	13/08/2024 05:06:13	MT - ITAÚBA - Próx. BR-163	Parada do Veículo		Alerta de Software	0	NÃO	-11,0102	-55,2512
	13/08/2024 05:06:13	MT - ITAÚBA - Próx. BR-163	O veículo está bloqueado		Status	0	NÃO	-11,0102	-55,2512
	13/08/2024 05:04:13	MT - ITAÚBA - Próx. BR-163	O veículo está bloqueado		Status	0	NÃO	-11,0102	-55,2512
	13/08/2024 05:04:13	MT - ITAÚBA - Próx. BR-163	Parada do Veículo		Alerta de Software	0	NÃO	-11,0102	-55,2512
	13/08/2024 05:02:13	MT - ITAÚBA - Próx. BR-163	Parada do Veículo		Alerta de Software	0	NÃO	-11,0102	-55,2512
	13/08/2024 05:02:13	MT - ITAÚBA - Próx. BR-163	O veículo está bloqueado		Status	0	NÃO	-11,0102	-55,2512
	13/08/2024 05:00:13	MT - ITAÚBA - Próx. BR-163	O veículo está bloqueado		Status	0	NÃO	-11,0102	-55,2512
	13/08/2024 05:00:13	MT - ITAÚBA - Próx. BR-163	Parada do Veículo		Alerta de Software	0	NÃO	-11,0102	-55,2512
	13/08/2024 04:58:13	MT - ITAÚBA - Próx. BR-163	Parada do Veículo		Alerta de Software	0	NÃO	-11,0102	-55,2512
	13/08/2024 04:58:13	MT - ITAÚBA - Próx. BR-163	O veículo está bloqueado		Status	0	NÃO	-11,0102	-55,2512
	13/08/2024 04:56:13	MT - ITAÚBA - Próx. BR-163	O veículo está bloqueado		Status	0	NÃO	-11,0102	-55,2512
	13/08/2024 04:56:13	MT - ITAÚBA - Próx. BR-163	Parada do Veículo		Alerta de Software	0	NÃO	-11,0102	-55,2512
	13/08/2024 04:54:13	MT - ITAÚBA - Próx. BR-163	Parada do Veículo		Alerta de Software	0	NÃO	-11,0102	-55,2512
	13/08/2024 04:54:13	MT - ITAÚBA - Próx. BR-163	O veículo está bloqueado		Status	0	NÃO	-11,0102	-55,2512
	13/08/2024 04:52:13	MT - ITAÚBA - Próx. BR-163	O veículo está bloqueado		Status	0	NÃO	-11,0102	-55,2512
	13/08/2024 04:52:13	MT - ITAÚBA - Próx. BR-163	Parada do Veículo		Alerta de Software	0	NÃO	-11,0102	-55,2512
	13/08/2024 04:50:13	MT - ITAÚBA - Próx. BR-163	Parada do Veículo		Alerta de Software	0	NÃO	-11,0102	-55,2512
	13/08/2024 04:50:13	MT - ITAÚBA - Próx. BR-163	O veículo está bloqueado		Status	0	NÃO	-11,0102	-55,2512
	13/08/2024 04:48:13	MT - ITAÚBA - Próx. BR-163	O veículo está bloqueado		Status	0	NÃO	-11,0102	-55,2512
	13/08/2024 04:48:13	MT - ITAÚBA - Próx. BR-163	Parada do Veículo		Alerta de Software	0	NÃO	-11,0102	-55,2512
	13/08/2024 04:46:13	MT - ITAÚBA - Próx. BR-163	Parada do Veículo		Alerta de Software	0	NÃO	-11,0102	-55,2512
	13/08/2024 04:46:13	MT - ITAÚBA - Próx. BR-163	O veículo está bloqueado		Status	0	NÃO	-11,0102	-55,2512

RELATÓRIO ANALÍTICO POR VEÍCULO


































Período: 09/08/2024 00:00:00 à 15/08/2024 00:00:00

Identificador: EWD2A97 EDIVAN SC 2021

Placa: EWD2A97

- Legenda:**
-  Mensagens enviadas do Veículo (Veículo -> Central)
 -  Mensagens enviadas do Veículo (Controle de Jornada Cliente)
 -  Mensagens enviadas da Central (Central -> Veículo)



Sentido:	Data e Hora:	Localização:	Mensagem:	Modo Emergência	Tipo Mensagem:	Vel. (Km/h)	Log ?	Latitude	Longitude
	13/08/2024 04:44:13	MT - ITAÚBA - Próx. BR-163	O veículo está bloqueado		Status	0	NÃO	-11,0102	-55,2512
	13/08/2024 04:44:13	MT - ITAÚBA - Próx. BR-163	Parada do Veículo		Alerta de Software	0	NÃO	-11,0102	-55,2512
	13/08/2024 04:42:13	MT - ITAÚBA - Próx. BR-163	Parada do Veículo		Alerta de Software	0	NÃO	-11,0102	-55,2512
	13/08/2024 04:42:13	MT - ITAÚBA - Próx. BR-163	O veículo está bloqueado		Status	0	NÃO	-11,0102	-55,2512
	13/08/2024 04:40:13	MT - ITAÚBA - Próx. BR-163	O veículo está bloqueado		Status	0	NÃO	-11,0102	-55,2512
	13/08/2024 04:40:13	MT - ITAÚBA - Próx. BR-163	Parada do Veículo		Alerta de Software	0	NÃO	-11,0102	-55,2512
	13/08/2024 04:38:13	MT - ITAÚBA - Próx. BR-163	Parada do Veículo		Alerta de Software	0	NÃO	-11,0102	-55,2512
	13/08/2024 04:38:13	MT - ITAÚBA - Próx. BR-163	O veículo está bloqueado		Status	0	NÃO	-11,0102	-55,2512
	13/08/2024 04:36:13	MT - ITAÚBA - Próx. BR-163	O veículo está bloqueado		Status	0	NÃO	-11,0102	-55,2512
	13/08/2024 04:36:13	MT - ITAÚBA - Próx. BR-163	Parada do Veículo		Alerta de Software	0	NÃO	-11,0102	-55,2512
	13/08/2024 04:34:13	MT - ITAÚBA - Próx. BR-163	Parada do Veículo		Alerta de Software	0	NÃO	-11,0102	-55,2512
	13/08/2024 04:34:13	MT - ITAÚBA - Próx. BR-163	O veículo está bloqueado		Status	0	NÃO	-11,0102	-55,2512
	13/08/2024 04:32:13	MT - ITAÚBA - Próx. BR-163	O veículo está bloqueado		Status	0	NÃO	-11,0102	-55,2512
	13/08/2024 04:32:13	MT - ITAÚBA - Próx. BR-163	Parada do Veículo		Alerta de Software	0	NÃO	-11,0102	-55,2512
	13/08/2024 04:30:13	MT - ITAÚBA - Próx. BR-163	Parada do Veículo		Alerta de Software	0	NÃO	-11,0102	-55,2512
	13/08/2024 04:30:13	MT - ITAÚBA - Próx. BR-163	O veículo está bloqueado		Status	0	NÃO	-11,0102	-55,2512
	13/08/2024 04:28:13	MT - ITAÚBA - Próx. BR-163	O veículo está bloqueado		Status	0	NÃO	-11,0102	-55,2512
	13/08/2024 04:28:13	MT - ITAÚBA - Próx. BR-163	Parada do Veículo		Alerta de Software	0	NÃO	-11,0102	-55,2512
	13/08/2024 04:26:13	MT - ITAÚBA - Próx. BR-163	Parada do Veículo		Alerta de Software	0	NÃO	-11,0102	-55,2512
	13/08/2024 04:26:13	MT - ITAÚBA - Próx. BR-163	O veículo está bloqueado		Status	0	NÃO	-11,0102	-55,2512
	13/08/2024 04:24:13	MT - ITAÚBA - Próx. BR-163	O veículo está bloqueado		Status	0	NÃO	-11,0102	-55,2512
	13/08/2024 04:24:13	MT - ITAÚBA - Próx. BR-163	Parada do Veículo		Alerta de Software	0	NÃO	-11,0102	-55,2512
	13/08/2024 04:22:13	MT - ITAÚBA - Próx. BR-163	Parada do Veículo		Alerta de Software	0	NÃO	-11,0102	-55,2512
	13/08/2024 04:22:13	MT - ITAÚBA - Próx. BR-163	O veículo está bloqueado		Status	0	NÃO	-11,0102	-55,2512
	13/08/2024 04:20:13	MT - ITAÚBA - Próx. BR-163	O veículo está bloqueado		Status	0	NÃO	-11,0102	-55,2512
	13/08/2024 04:20:13	MT - ITAÚBA - Próx. BR-163	Parada do Veículo		Alerta de Software	0	NÃO	-11,0102	-55,2512
	13/08/2024 04:18:13	MT - ITAÚBA - Próx. BR-163	Parada do Veículo		Alerta de Software	0	NÃO	-11,0102	-55,2512
	13/08/2024 04:18:13	MT - ITAÚBA - Próx. BR-163	O veículo está bloqueado		Status	0	NÃO	-11,0102	-55,2512
	13/08/2024 04:16:13	MT - ITAÚBA - Próx. BR-163	O veículo está bloqueado		Status	0	NÃO	-11,0102	-55,2512
	13/08/2024 04:16:13	MT - ITAÚBA - Próx. BR-163	Parada do Veículo		Alerta de Software	0	NÃO	-11,0102	-55,2512
	13/08/2024 04:14:13	MT - ITAÚBA - Próx. BR-163	Parada do Veículo		Alerta de Software	0	NÃO	-11,0102	-55,2512
	13/08/2024 04:14:13	MT - ITAÚBA - Próx. BR-163	O veículo está bloqueado		Status	0	NÃO	-11,0102	-55,2512
	13/08/2024 04:12:13	MT - ITAÚBA - Próx. BR-163	O veículo está bloqueado		Status	0	NÃO	-11,0102	-55,2512
	13/08/2024 04:12:13	MT - ITAÚBA - Próx. BR-163	Parada do Veículo		Alerta de Software	0	NÃO	-11,0102	-55,2512
	13/08/2024 04:10:13	MT - ITAÚBA - Próx. BR-163	Parada do Veículo		Alerta de Software	0	NÃO	-11,0102	-55,2512
	13/08/2024 04:10:13	MT - ITAÚBA - Próx. BR-163	O veículo está bloqueado		Status	0	NÃO	-11,0102	-55,2512
	13/08/2024 04:08:13	MT - ITAÚBA - Próx. BR-163	O veículo está bloqueado		Status	0	NÃO	-11,0102	-55,2512

RELATÓRIO ANALÍTICO POR VEÍCULO






































Período: 09/08/2024 00:00:00 à 15/08/2024 00:00:00

Identificador: EWD2A97 EDIVAN SC 2021

Placa: EWD2A97

- Legenda:**
-  Mensagens enviadas do Veículo (Veículo -> Central)
 -  Mensagens enviadas do Veículo (Controle de Jornada Cliente)
 -  Mensagens enviadas da Central (Central -> Veículo)



Sentido:	Data e Hora:	Localização:	Mensagem:	Modo Emergência	Tipo Mensagem:	Vel. (Km/h)	Log ?	Latitude	Longitude
	13/08/2024 04:08:13	MT - ITAÚBA - Próx. BR-163	Parada do Veículo		Alerta de Software	0	NÃO	-11,0102	-55,2512
	13/08/2024 04:06:13	MT - ITAÚBA - Próx. BR-163	Parada do Veículo		Alerta de Software	0	NÃO	-11,0102	-55,2512
	13/08/2024 04:06:13	MT - ITAÚBA - Próx. BR-163	O veículo está bloqueado		Status	0	NÃO	-11,0102	-55,2512
	13/08/2024 04:04:13	MT - ITAÚBA - Próx. BR-163	O veículo está bloqueado		Status	0	NÃO	-11,0102	-55,2512
	13/08/2024 04:04:13	MT - ITAÚBA - Próx. BR-163	Parada do Veículo		Alerta de Software	0	NÃO	-11,0102	-55,2512
	13/08/2024 04:02:13	MT - ITAÚBA - Próx. BR-163	Parada do Veículo		Alerta de Software	0	NÃO	-11,0103	-55,2512
	13/08/2024 04:02:13	MT - ITAÚBA - Próx. BR-163	O veículo está bloqueado		Status	0	NÃO	-11,0103	-55,2512
	13/08/2024 04:00:13	MT - ITAÚBA - Próx. BR-163	O veículo está bloqueado		Status	0	NÃO	-11,0103	-55,2512
	13/08/2024 04:00:13	MT - ITAÚBA - Próx. BR-163	Parada do Veículo		Alerta de Software	0	NÃO	-11,0103	-55,2512
	13/08/2024 03:58:13	MT - ITAÚBA - BR-163	Parada do Veículo		Alerta de Software	0	NÃO	-11,0103	-55,2513
	13/08/2024 03:58:13	MT - ITAÚBA - BR-163	O veículo está bloqueado		Status	0	NÃO	-11,0103	-55,2513
	13/08/2024 03:56:13	MT - ITAÚBA - BR-163	O veículo está bloqueado		Status	0	NÃO	-11,0103	-55,2513
	13/08/2024 03:56:13	MT - ITAÚBA - BR-163	Parada do Veículo		Alerta de Software	0	NÃO	-11,0103	-55,2513
	13/08/2024 03:54:13	MT - ITAÚBA - BR-163	Parada do Veículo		Alerta de Software	0	NÃO	-11,0103	-55,2513
	13/08/2024 03:54:13	MT - ITAÚBA - BR-163	O veículo está bloqueado		Status	0	NÃO	-11,0103	-55,2513
	13/08/2024 03:52:13	MT - ITAÚBA - BR-163	O veículo está bloqueado		Status	0	NÃO	-11,0103	-55,2513
	13/08/2024 03:52:13	MT - ITAÚBA - BR-163	Parada do Veículo		Alerta de Software	0	NÃO	-11,0103	-55,2513
	13/08/2024 03:50:13	MT - ITAÚBA - BR-163	Parada do Veículo		Alerta de Software	0	NÃO	-11,0103	-55,2513
	13/08/2024 03:50:13	MT - ITAÚBA - BR-163	O veículo está bloqueado		Status	0	NÃO	-11,0103	-55,2513
	13/08/2024 03:48:13	MT - ITAÚBA - BR-163	O veículo está bloqueado		Status	0	NÃO	-11,0103	-55,2513
	13/08/2024 03:48:13	MT - ITAÚBA - BR-163	Parada do Veículo		Alerta de Software	0	NÃO	-11,0103	-55,2513
	13/08/2024 03:46:13	MT - ITAÚBA - BR-163	Parada do Veículo		Alerta de Software	0	NÃO	-11,0103	-55,2513
	13/08/2024 03:46:13	MT - ITAÚBA - BR-163	O veículo está bloqueado		Status	0	NÃO	-11,0103	-55,2513
	13/08/2024 03:44:13	MT - ITAÚBA - BR-163	O veículo está bloqueado		Status	0	NÃO	-11,0103	-55,2513
	13/08/2024 03:44:13	MT - ITAÚBA - BR-163	Parada do Veículo		Alerta de Software	0	NÃO	-11,0103	-55,2513
	13/08/2024 03:42:13	MT - ITAÚBA - BR-163	Parada do Veículo		Alerta de Software	0	NÃO	-11,0103	-55,2513
	13/08/2024 03:42:13	MT - ITAÚBA - BR-163	O veículo está bloqueado		Status	0	NÃO	-11,0103	-55,2513
	13/08/2024 03:40:13	MT - ITAÚBA - Próx. BR-163	O veículo está bloqueado		Status	0	NÃO	-11,0103	-55,2512
	13/08/2024 03:40:13	MT - ITAÚBA - Próx. BR-163	Parada do Veículo		Alerta de Software	0	NÃO	-11,0103	-55,2512
	13/08/2024 03:38:13	MT - ITAÚBA - Próx. BR-163	Parada do Veículo		Alerta de Software	0	NÃO	-11,0103	-55,2512
	13/08/2024 03:38:13	MT - ITAÚBA - Próx. BR-163	O veículo está bloqueado		Status	0	NÃO	-11,0103	-55,2512
	13/08/2024 03:36:13	MT - ITAÚBA - Próx. BR-163	O veículo está bloqueado		Status	0	NÃO	-11,0103	-55,2512
	13/08/2024 03:36:13	MT - ITAÚBA - Próx. BR-163	Parada do Veículo		Alerta de Software	0	NÃO	-11,0103	-55,2512
	13/08/2024 03:34:13	MT - ITAÚBA - Próx. BR-163	Parada do Veículo		Alerta de Software	0	NÃO	-11,0103	-55,2512
	13/08/2024 03:34:13	MT - ITAÚBA - Próx. BR-163	O veículo está bloqueado		Status	0	NÃO	-11,0103	-55,2512
	13/08/2024 03:32:13	MT - ITAÚBA - Próx. BR-163	O veículo está bloqueado		Status	0	NÃO	-11,0103	-55,2512
	13/08/2024 03:32:13	MT - ITAÚBA - Próx. BR-163	Parada do Veículo		Alerta de Software	0	NÃO	-11,0103	-55,2512

RELATÓRIO ANALÍTICO POR VEÍCULO






































Período: 09/08/2024 00:00:00 à 15/08/2024 00:00:00

Identificador: EWD2A97 EDIVAN SC 2021

Placa: EWD2A97

- Legenda:**
-  Mensagens enviadas do Veículo (Veículo -> Central)
 -  Mensagens enviadas do Veículo (Controle de Jornada Cliente)
 -  Mensagens enviadas da Central (Central -> Veículo)






Sentido:	Data e Hora:	Localização:	Mensagem:	Modo Emergência	Tipo Mensagem:	Vel. (Km/h)	Log ?	Latitude	Longitude
	13/08/2024 03:30:13	MT - ITAÚBA - Próx. BR-163	Parada do Veículo		Alerta de Software	0	NÃO	-11,0103	-55,2512
	13/08/2024 03:30:13	MT - ITAÚBA - Próx. BR-163	O veículo está bloqueado		Status	0	NÃO	-11,0103	-55,2512
	13/08/2024 03:28:13	MT - ITAÚBA - Próx. BR-163	O veículo está bloqueado		Status	0	NÃO	-11,0103	-55,2512
	13/08/2024 03:28:13	MT - ITAÚBA - Próx. BR-163	Parada do Veículo		Alerta de Software	0	NÃO	-11,0103	-55,2512
	13/08/2024 03:26:13	MT - ITAÚBA - Próx. BR-163	Parada do Veículo		Alerta de Software	0	NÃO	-11,0103	-55,2512
	13/08/2024 03:26:13	MT - ITAÚBA - Próx. BR-163	O veículo está bloqueado		Status	0	NÃO	-11,0103	-55,2512
	13/08/2024 03:24:13	MT - ITAÚBA - Próx. BR-163	O veículo está bloqueado		Status	0	NÃO	-11,0103	-55,2512
	13/08/2024 03:24:13	MT - ITAÚBA - Próx. BR-163	Parada do Veículo		Alerta de Software	0	NÃO	-11,0103	-55,2512
	13/08/2024 03:22:13	MT - ITAÚBA - Próx. BR-163	Parada do Veículo		Alerta de Software	0	NÃO	-11,0103	-55,2512
	13/08/2024 03:22:13	MT - ITAÚBA - Próx. BR-163	O veículo está bloqueado		Status	0	NÃO	-11,0103	-55,2512
	13/08/2024 03:20:13	MT - ITAÚBA - Próx. BR-163	O veículo está bloqueado		Status	0	NÃO	-11,0103	-55,2512
	13/08/2024 03:20:13	MT - ITAÚBA - Próx. BR-163	Parada do Veículo		Alerta de Software	0	NÃO	-11,0103	-55,2512
	13/08/2024 03:18:13	MT - ITAÚBA - Próx. BR-163	Parada do Veículo		Alerta de Software	0	NÃO	-11,0103	-55,2512
	13/08/2024 03:18:13	MT - ITAÚBA - Próx. BR-163	O veículo está bloqueado		Status	0	NÃO	-11,0103	-55,2512
	13/08/2024 03:16:13	MT - ITAÚBA - Próx. BR-163	O veículo está bloqueado		Status	0	NÃO	-11,0103	-55,2512
	13/08/2024 03:16:13	MT - ITAÚBA - Próx. BR-163	Parada do Veículo		Alerta de Software	0	NÃO	-11,0103	-55,2512
	13/08/2024 03:14:13	MT - ITAÚBA - Próx. BR-163	Parada do Veículo		Alerta de Software	0	NÃO	-11,0104	-55,2513
	13/08/2024 03:14:13	MT - ITAÚBA - Próx. BR-163	O veículo está bloqueado		Status	0	NÃO	-11,0104	-55,2513
	13/08/2024 03:12:13	MT - ITAÚBA - Próx. BR-163	O veículo está bloqueado		Status	0	NÃO	-11,0104	-55,2513
	13/08/2024 03:12:13	MT - ITAÚBA - Próx. BR-163	Parada do Veículo		Alerta de Software	0	NÃO	-11,0104	-55,2513
	13/08/2024 03:10:13	MT - ITAÚBA - Próx. BR-163	Parada do Veículo		Alerta de Software	0	NÃO	-11,0104	-55,2513
	13/08/2024 03:10:13	MT - ITAÚBA - Próx. BR-163	O veículo está bloqueado		Status	0	NÃO	-11,0104	-55,2513
	13/08/2024 03:08:13	MT - ITAÚBA - Próx. BR-163	O veículo está bloqueado		Status	0	NÃO	-11,0104	-55,2513
	13/08/2024 03:08:13	MT - ITAÚBA - Próx. BR-163	Parada do Veículo		Alerta de Software	0	NÃO	-11,0104	-55,2513
	13/08/2024 03:06:13	MT - ITAÚBA - Próx. BR-163	Parada do Veículo		Alerta de Software	0	NÃO	-11,0104	-55,2513
	13/08/2024 03:06:13	MT - ITAÚBA - Próx. BR-163	O veículo está bloqueado		Status	0	NÃO	-11,0104	-55,2513
	13/08/2024 03:04:13	MT - ITAÚBA - Próx. BR-163	O veículo está bloqueado		Status	0	NÃO	-11,0104	-55,2513
	13/08/2024 03:04:13	MT - ITAÚBA - Próx. BR-163	Parada do Veículo		Alerta de Software	0	NÃO	-11,0104	-55,2513
	13/08/2024 03:02:13	MT - ITAÚBA - Próx. BR-163	Parada do Veículo		Alerta de Software	0	NÃO	-11,0104	-55,2513
	13/08/2024 03:02:13	MT - ITAÚBA - Próx. BR-163	O veículo está bloqueado		Status	0	NÃO	-11,0104	-55,2513
	13/08/2024 03:00:13	MT - ITAÚBA - Próx. BR-163	O veículo está bloqueado		Status	0	NÃO	-11,0104	-55,2513
	13/08/2024 03:00:13	MT - ITAÚBA - Próx. BR-163	Parada do Veículo		Alerta de Software	0	NÃO	-11,0104	-55,2513
	13/08/2024 02:58:13	MT - ITAÚBA - Próx. BR-163	Parada do Veículo		Alerta de Software	0	NÃO	-11,0104	-55,2513
	13/08/2024 02:58:13	MT - ITAÚBA - Próx. BR-163	O veículo está bloqueado		Status	0	NÃO	-11,0104	-55,2513
	13/08/2024 02:56:13	MT - ITAÚBA - Próx. BR-163	O veículo está bloqueado		Status	0	NÃO	-11,0104	-55,2513
	13/08/2024 02:56:13	MT - ITAÚBA - Próx. BR-163	Parada do Veículo		Alerta de Software	0	NÃO	-11,0104	-55,2513
	13/08/2024 02:54:13	MT - ITAÚBA - Próx. BR-163	Parada do Veículo		Alerta de Software	0	NÃO	-11,0104	-55,2513

RELATÓRIO ANALÍTICO POR VEÍCULO





































Período: 09/08/2024 00:00:00 à 15/08/2024 00:00:00

Identificador: EWD2A97 EDIVAN SC 2021

Placa: EWD2A97

- Legenda:**
-  Mensagens enviadas do Veículo (Veículo -> Central)
 -  Mensagens enviadas do Veículo (Controle de Jornada Cliente)
 -  Mensagens enviadas da Central (Central -> Veículo)



Sentido:	Data e Hora:	Localização:	Mensagem:	Modo Emergência	Tipo Mensagem:	Vel. (Km/h)	Log ?	Latitude	Longitude
	13/08/2024 02:54:13	MT - ITAÚBA - Próx. BR-163	O veículo está bloqueado		Status	0	NÃO	-11,0104	-55,2513
	13/08/2024 02:52:13	MT - ITAÚBA - Próx. BR-163	O veículo está bloqueado		Status	0	NÃO	-11,0104	-55,2513
	13/08/2024 02:52:13	MT - ITAÚBA - Próx. BR-163	Parada do Veículo		Alerta de Software	0	NÃO	-11,0104	-55,2513
	13/08/2024 02:50:13	MT - ITAÚBA - Próx. BR-163	Parada do Veículo		Alerta de Software	0	NÃO	-11,0104	-55,2513
	13/08/2024 02:50:13	MT - ITAÚBA - Próx. BR-163	O veículo está bloqueado		Status	0	NÃO	-11,0104	-55,2513
	13/08/2024 02:48:13	MT - ITAÚBA - Próx. BR-163	O veículo está bloqueado		Status	0	NÃO	-11,0104	-55,2513
	13/08/2024 02:48:13	MT - ITAÚBA - Próx. BR-163	Parada do Veículo		Alerta de Software	0	NÃO	-11,0104	-55,2513
	13/08/2024 02:46:13	MT - ITAÚBA - Próx. BR-163	Parada do Veículo		Alerta de Software	0	NÃO	-11,0104	-55,2513
	13/08/2024 02:46:13	MT - ITAÚBA - Próx. BR-163	O veículo está bloqueado		Status	0	NÃO	-11,0104	-55,2513
	13/08/2024 02:44:13	MT - ITAÚBA - Próx. BR-163	O veículo está bloqueado		Status	0	NÃO	-11,0104	-55,2513
	13/08/2024 02:44:13	MT - ITAÚBA - Próx. BR-163	Parada do Veículo		Alerta de Software	0	NÃO	-11,0104	-55,2513
	13/08/2024 02:42:13	MT - ITAÚBA - Próx. BR-163	Parada do Veículo		Alerta de Software	0	NÃO	-11,0104	-55,2513
	13/08/2024 02:42:13	MT - ITAÚBA - Próx. BR-163	O veículo está bloqueado		Status	0	NÃO	-11,0104	-55,2513
	13/08/2024 02:40:13	MT - ITAÚBA - Próx. BR-163	O veículo está bloqueado		Status	0	NÃO	-11,0104	-55,2513
	13/08/2024 02:40:13	MT - ITAÚBA - Próx. BR-163	Parada do Veículo		Alerta de Software	0	NÃO	-11,0104	-55,2513
	13/08/2024 02:38:13	MT - ITAÚBA - Próx. BR-163	Parada do Veículo		Alerta de Software	0	NÃO	-11,0104	-55,2513
	13/08/2024 02:38:13	MT - ITAÚBA - Próx. BR-163	O veículo está bloqueado		Status	0	NÃO	-11,0104	-55,2513
	13/08/2024 02:36:13	MT - ITAÚBA - Próx. BR-163	O veículo está bloqueado		Status	0	NÃO	-11,0104	-55,2513
	13/08/2024 02:36:13	MT - ITAÚBA - Próx. BR-163	Parada do Veículo		Alerta de Software	0	NÃO	-11,0104	-55,2513
	13/08/2024 02:34:13	MT - ITAÚBA - Próx. BR-163	Parada do Veículo		Alerta de Software	0	NÃO	-11,0103	-55,2512
	13/08/2024 02:34:13	MT - ITAÚBA - Próx. BR-163	O veículo está bloqueado		Status	0	NÃO	-11,0103	-55,2512
	13/08/2024 02:32:13	MT - ITAÚBA - Próx. BR-163	O veículo está bloqueado		Status	0	NÃO	-11,0103	-55,2512
	13/08/2024 02:32:13	MT - ITAÚBA - Próx. BR-163	Parada do Veículo		Alerta de Software	0	NÃO	-11,0103	-55,2512
	13/08/2024 02:30:13	MT - ITAÚBA - Próx. BR-163	Parada do Veículo		Alerta de Software	0	NÃO	-11,0103	-55,2512
	13/08/2024 02:30:13	MT - ITAÚBA - Próx. BR-163	O veículo está bloqueado		Status	0	NÃO	-11,0103	-55,2512
	13/08/2024 02:28:13	MT - ITAÚBA - Próx. BR-163	O veículo está bloqueado		Status	0	NÃO	-11,0103	-55,2512
	13/08/2024 02:28:13	MT - ITAÚBA - Próx. BR-163	Parada do Veículo		Alerta de Software	0	NÃO	-11,0103	-55,2512
	13/08/2024 02:26:13	MT - ITAÚBA - Próx. BR-163	Parada do Veículo		Alerta de Software	0	NÃO	-11,0103	-55,2512
	13/08/2024 02:26:13	MT - ITAÚBA - Próx. BR-163	O veículo está bloqueado		Status	0	NÃO	-11,0103	-55,2512
	13/08/2024 02:24:13	MT - ITAÚBA - BR-163	O veículo está bloqueado		Status	0	NÃO	-11,0103	-55,2513
	13/08/2024 02:24:13	MT - ITAÚBA - BR-163	Parada do Veículo		Alerta de Software	0	NÃO	-11,0103	-55,2513
	13/08/2024 02:22:13	MT - ITAÚBA - BR-163	Parada do Veículo		Alerta de Software	0	NÃO	-11,0103	-55,2513
	13/08/2024 02:22:13	MT - ITAÚBA - BR-163	O veículo está bloqueado		Status	0	NÃO	-11,0103	-55,2513
	13/08/2024 02:20:13	MT - ITAÚBA - Próx. BR-163	O veículo está bloqueado		Status	0	NÃO	-11,0103	-55,2512
	13/08/2024 02:20:13	MT - ITAÚBA - Próx. BR-163	Parada do Veículo		Alerta de Software	0	NÃO	-11,0103	-55,2512
	13/08/2024 02:18:13	MT - ITAÚBA - Próx. BR-163	Parada do Veículo		Alerta de Software	0	NÃO	-11,0103	-55,2512
	13/08/2024 02:18:13	MT - ITAÚBA - Próx. BR-163	O veículo está bloqueado		Status	0	NÃO	-11,0103	-55,2512

RELATÓRIO ANALÍTICO POR VEÍCULO




































Período: 09/08/2024 00:00:00 à 15/08/2024 00:00:00

Identificador: EWD2A97 EDIVAN SC 2021

Placa: EWD2A97

- Legenda:**
-  Mensagens enviadas do Veículo (Veículo -> Central)
 -  Mensagens enviadas do Veículo (Controle de Jornada Cliente)
 -  Mensagens enviadas da Central (Central -> Veículo)



Sentido:	Data e Hora:	Localização:	Mensagem:	Modo Emergência	Tipo Mensagem:	Vel. (Km/h)	Log ?	Latitude	Longitude
	13/08/2024 02:16:13	MT - ITAÚBA - Próx. BR-163	O veículo está bloqueado		Status	0	NÃO	-11,0103	-55,2512
	13/08/2024 02:16:13	MT - ITAÚBA - Próx. BR-163	Parada do Veículo		Alerta de Software	0	NÃO	-11,0103	-55,2512
	13/08/2024 02:14:13	MT - ITAÚBA - Próx. BR-163	Parada do Veículo		Alerta de Software	0	NÃO	-11,0103	-55,2512
	13/08/2024 02:14:13	MT - ITAÚBA - Próx. BR-163	O veículo está bloqueado		Status	0	NÃO	-11,0103	-55,2512
	13/08/2024 02:12:13	MT - ITAÚBA - Próx. BR-163	O veículo está bloqueado		Status	0	NÃO	-11,0103	-55,2512
	13/08/2024 02:12:13	MT - ITAÚBA - Próx. BR-163	Parada do Veículo		Alerta de Software	0	NÃO	-11,0103	-55,2512
	13/08/2024 02:10:13	MT - ITAÚBA - Próx. BR-163	Parada do Veículo		Alerta de Software	0	NÃO	-11,0103	-55,2512
	13/08/2024 02:10:13	MT - ITAÚBA - Próx. BR-163	O veículo está bloqueado		Status	0	NÃO	-11,0103	-55,2512
	13/08/2024 02:08:13	MT - ITAÚBA - Próx. BR-163	O veículo está bloqueado		Status	0	NÃO	-11,0103	-55,2512
	13/08/2024 02:08:13	MT - ITAÚBA - Próx. BR-163	Parada do Veículo		Alerta de Software	0	NÃO	-11,0103	-55,2512
	13/08/2024 02:06:13	MT - ITAÚBA - Próx. BR-163	Parada do Veículo		Alerta de Software	0	NÃO	-11,0103	-55,2512
	13/08/2024 02:06:13	MT - ITAÚBA - Próx. BR-163	O veículo está bloqueado		Status	0	NÃO	-11,0103	-55,2512
	13/08/2024 02:04:13	MT - ITAÚBA - Próx. BR-163	O veículo está bloqueado		Status	0	NÃO	-11,0103	-55,2512
	13/08/2024 02:04:13	MT - ITAÚBA - Próx. BR-163	Parada do Veículo		Alerta de Software	0	NÃO	-11,0103	-55,2512
	13/08/2024 02:02:13	MT - ITAÚBA - Próx. BR-163	Parada do Veículo		Alerta de Software	0	NÃO	-11,0103	-55,2512
	13/08/2024 02:02:13	MT - ITAÚBA - Próx. BR-163	O veículo está bloqueado		Status	0	NÃO	-11,0103	-55,2512
	13/08/2024 02:00:13	MT - ITAÚBA - Próx. BR-163	O veículo está bloqueado		Status	0	NÃO	-11,0103	-55,2512
	13/08/2024 02:00:13	MT - ITAÚBA - Próx. BR-163	Parada do Veículo		Alerta de Software	0	NÃO	-11,0103	-55,2512
	13/08/2024 01:58:13	MT - ITAÚBA - Próx. BR-163	Parada do Veículo		Alerta de Software	0	NÃO	-11,0103	-55,2512
	13/08/2024 01:58:13	MT - ITAÚBA - Próx. BR-163	O veículo está bloqueado		Status	0	NÃO	-11,0103	-55,2512
	13/08/2024 01:56:13	MT - ITAÚBA - Próx. BR-163	O veículo está bloqueado		Status	0	NÃO	-11,0103	-55,2512
	13/08/2024 01:56:13	MT - ITAÚBA - Próx. BR-163	Parada do Veículo		Alerta de Software	0	NÃO	-11,0103	-55,2512
	13/08/2024 01:54:13	MT - ITAÚBA - Próx. BR-163	Parada do Veículo		Alerta de Software	0	NÃO	-11,0103	-55,2512
	13/08/2024 01:54:13	MT - ITAÚBA - Próx. BR-163	O veículo está bloqueado		Status	0	NÃO	-11,0103	-55,2512
	13/08/2024 01:52:13	MT - ITAÚBA - Próx. BR-163	O veículo está bloqueado		Status	0	NÃO	-11,0103	-55,2512
	13/08/2024 01:52:13	MT - ITAÚBA - Próx. BR-163	Parada do Veículo		Alerta de Software	0	NÃO	-11,0103	-55,2512
	13/08/2024 01:50:13	MT - ITAÚBA - Próx. BR-163	Parada do Veículo		Alerta de Software	0	NÃO	-11,0103	-55,2512
	13/08/2024 01:50:13	MT - ITAÚBA - Próx. BR-163	O veículo está bloqueado		Status	0	NÃO	-11,0103	-55,2512
	13/08/2024 01:48:13	MT - ITAÚBA - Próx. BR-163	O veículo está bloqueado		Status	0	NÃO	-11,0103	-55,2512
	13/08/2024 01:48:13	MT - ITAÚBA - Próx. BR-163	Parada do Veículo		Alerta de Software	0	NÃO	-11,0103	-55,2512
	13/08/2024 01:46:13	MT - ITAÚBA - Próx. BR-163	Parada do Veículo		Alerta de Software	0	NÃO	-11,0103	-55,2512
	13/08/2024 01:46:13	MT - ITAÚBA - Próx. BR-163	O veículo está bloqueado		Status	0	NÃO	-11,0103	-55,2512
	13/08/2024 01:44:13	MT - ITAÚBA - Próx. BR-163	O veículo está bloqueado		Status	0	NÃO	-11,0103	-55,2512
	13/08/2024 01:44:13	MT - ITAÚBA - Próx. BR-163	Parada do Veículo		Alerta de Software	0	NÃO	-11,0103	-55,2512
	13/08/2024 01:42:13	MT - ITAÚBA - Próx. BR-163	Parada do Veículo		Alerta de Software	0	NÃO	-11,0103	-55,2512
	13/08/2024 01:42:13	MT - ITAÚBA - Próx. BR-163	O veículo está bloqueado		Status	0	NÃO	-11,0103	-55,2512
	13/08/2024 01:40:13	MT - ITAÚBA - Próx. BR-163	O veículo está bloqueado		Status	0	NÃO	-11,0103	-55,2512

RELATÓRIO ANALÍTICO POR VEÍCULO






































Período: 09/08/2024 00:00:00 à 15/08/2024 00:00:00

Identificador: EWD2A97 EDIVAN SC 2021

Placa: EWD2A97

- Legenda:**
-  Mensagens enviadas do Veículo (Veículo -> Central)
 -  Mensagens enviadas do Veículo (Controle de Jornada Cliente)
 -  Mensagens enviadas da Central (Central -> Veículo)



Sentido:	Data e Hora:	Localização:	Mensagem:	Modo Emergência	Tipo Mensagem:	Vel. (Km/h)	Log ?	Latitude	Longitude
	13/08/2024 01:40:13	MT - ITAÚBA - Próx. BR-163	Parada do Veículo		Alerta de Software	0	NÃO	-11,0103	-55,2512
	13/08/2024 01:38:13	MT - ITAÚBA - Próx. BR-163	Parada do Veículo		Alerta de Software	0	NÃO	-11,0103	-55,2512
	13/08/2024 01:38:13	MT - ITAÚBA - Próx. BR-163	O veículo está bloqueado		Status	0	NÃO	-11,0103	-55,2512
	13/08/2024 01:36:13	MT - ITAÚBA - Próx. BR-163	O veículo está bloqueado		Status	0	NÃO	-11,0103	-55,2512
	13/08/2024 01:36:13	MT - ITAÚBA - Próx. BR-163	Parada do Veículo		Alerta de Software	0	NÃO	-11,0103	-55,2512
	13/08/2024 01:34:13	MT - ITAÚBA - Próx. BR-163	Parada do Veículo		Alerta de Software	0	NÃO	-11,0103	-55,2512
	13/08/2024 01:34:13	MT - ITAÚBA - Próx. BR-163	O veículo está bloqueado		Status	0	NÃO	-11,0103	-55,2512
	13/08/2024 01:32:13	MT - ITAÚBA - Próx. BR-163	O veículo está bloqueado		Status	0	NÃO	-11,0103	-55,2512
	13/08/2024 01:32:13	MT - ITAÚBA - Próx. BR-163	Parada do Veículo		Alerta de Software	0	NÃO	-11,0103	-55,2512
	13/08/2024 01:30:13	MT - ITAÚBA - Próx. BR-163	Parada do Veículo		Alerta de Software	0	NÃO	-11,0103	-55,2512
	13/08/2024 01:30:13	MT - ITAÚBA - Próx. BR-163	O veículo está bloqueado		Status	0	NÃO	-11,0103	-55,2512
	13/08/2024 01:28:13	MT - ITAÚBA - Próx. BR-163	O veículo está bloqueado		Status	0	NÃO	-11,0103	-55,2512
	13/08/2024 01:28:13	MT - ITAÚBA - Próx. BR-163	Parada do Veículo		Alerta de Software	0	NÃO	-11,0103	-55,2512
	13/08/2024 01:26:13	MT - ITAÚBA - Próx. BR-163	Parada do Veículo		Alerta de Software	0	NÃO	-11,0103	-55,2512
	13/08/2024 01:26:13	MT - ITAÚBA - Próx. BR-163	O veículo está bloqueado		Status	0	NÃO	-11,0103	-55,2512
	13/08/2024 01:24:13	MT - ITAÚBA - Próx. BR-163	O veículo está bloqueado		Status	0	NÃO	-11,0103	-55,2512
	13/08/2024 01:24:13	MT - ITAÚBA - Próx. BR-163	Parada do Veículo		Alerta de Software	0	NÃO	-11,0103	-55,2512
	13/08/2024 01:22:13	MT - ITAÚBA - Próx. BR-163	Parada do Veículo		Alerta de Software	0	NÃO	-11,0103	-55,2512
	13/08/2024 01:22:13	MT - ITAÚBA - Próx. BR-163	O veículo está bloqueado		Status	0	NÃO	-11,0103	-55,2512
	13/08/2024 01:20:13	MT - ITAÚBA - Próx. BR-163	O veículo está bloqueado		Status	0	NÃO	-11,0103	-55,2512
	13/08/2024 01:20:13	MT - ITAÚBA - Próx. BR-163	Parada do Veículo		Alerta de Software	0	NÃO	-11,0103	-55,2512
	13/08/2024 01:18:13	MT - ITAÚBA - Próx. BR-163	Parada do Veículo		Alerta de Software	0	NÃO	-11,0103	-55,2512
	13/08/2024 01:18:13	MT - ITAÚBA - Próx. BR-163	O veículo está bloqueado		Status	0	NÃO	-11,0103	-55,2512
	13/08/2024 01:16:13	MT - ITAÚBA - Próx. BR-163	O veículo está bloqueado		Status	0	NÃO	-11,0103	-55,2512
	13/08/2024 01:16:13	MT - ITAÚBA - Próx. BR-163	Parada do Veículo		Alerta de Software	0	NÃO	-11,0103	-55,2512
	13/08/2024 01:14:13	MT - ITAÚBA - Próx. BR-163	Parada do Veículo		Alerta de Software	0	NÃO	-11,0103	-55,2512
	13/08/2024 01:14:13	MT - ITAÚBA - Próx. BR-163	O veículo está bloqueado		Status	0	NÃO	-11,0103	-55,2512
	13/08/2024 01:12:13	MT - ITAÚBA - Próx. BR-163	O veículo está bloqueado		Status	0	NÃO	-11,0103	-55,2512
	13/08/2024 01:12:13	MT - ITAÚBA - Próx. BR-163	Parada do Veículo		Alerta de Software	0	NÃO	-11,0103	-55,2512
	13/08/2024 01:10:13	MT - ITAÚBA - Próx. BR-163	Parada do Veículo		Alerta de Software	0	NÃO	-11,0103	-55,2512
	13/08/2024 01:10:13	MT - ITAÚBA - Próx. BR-163	O veículo está bloqueado		Status	0	NÃO	-11,0103	-55,2512
	13/08/2024 01:08:13	MT - ITAÚBA - Próx. BR-163	O veículo está bloqueado		Status	0	NÃO	-11,0103	-55,2512
	13/08/2024 01:08:13	MT - ITAÚBA - Próx. BR-163	Parada do Veículo		Alerta de Software	0	NÃO	-11,0103	-55,2512
	13/08/2024 01:06:13	MT - ITAÚBA - Próx. BR-163	Parada do Veículo		Alerta de Software	0	NÃO	-11,0103	-55,2512
	13/08/2024 01:06:13	MT - ITAÚBA - Próx. BR-163	O veículo está bloqueado		Status	0	NÃO	-11,0103	-55,2512
	13/08/2024 01:04:13	MT - ITAÚBA - Próx. BR-163	O veículo está bloqueado		Status	0	NÃO	-11,0103	-55,2512
	13/08/2024 01:04:13	MT - ITAÚBA - Próx. BR-163	Parada do Veículo		Alerta de Software	0	NÃO	-11,0103	-55,2512

RELATÓRIO ANALÍTICO POR VEÍCULO






































Período: 09/08/2024 00:00:00 à 15/08/2024 00:00:00

Identificador: EWD2A97 EDIVAN SC 2021

Placa: EWD2A97

- Legenda:**
-  Mensagens enviadas do Veículo (Veículo -> Central)
 -  Mensagens enviadas do Veículo (Controle de Jornada Cliente)
 -  Mensagens enviadas da Central (Central -> Veículo)



Sentido:	Data e Hora:	Localização:	Mensagem:	Modo Emergência	Tipo Mensagem:	Vel. (Km/h)	Log ?	Latitude	Longitude
	13/08/2024 01:02:13	MT - ITAÚBA - Próx. BR-163	Parada do Veículo		Alerta de Software	0	NÃO	-11,0103	-55,2512
	13/08/2024 01:02:13	MT - ITAÚBA - Próx. BR-163	O veículo está bloqueado		Status	0	NÃO	-11,0103	-55,2512
	13/08/2024 01:00:13	MT - ITAÚBA - Próx. BR-163	O veículo está bloqueado		Status	0	NÃO	-11,0103	-55,2512
	13/08/2024 01:00:13	MT - ITAÚBA - Próx. BR-163	Parada do Veículo		Alerta de Software	0	NÃO	-11,0103	-55,2512
	13/08/2024 00:58:13	MT - ITAÚBA - Próx. BR-163	Parada do Veículo		Alerta de Software	0	NÃO	-11,0103	-55,2512
	13/08/2024 00:58:13	MT - ITAÚBA - Próx. BR-163	O veículo está bloqueado		Status	0	NÃO	-11,0103	-55,2512
	13/08/2024 00:56:13	MT - ITAÚBA - Próx. BR-163	O veículo está bloqueado		Status	0	NÃO	-11,0103	-55,2512
	13/08/2024 00:56:13	MT - ITAÚBA - Próx. BR-163	Parada do Veículo		Alerta de Software	0	NÃO	-11,0103	-55,2512
	13/08/2024 00:54:13	MT - ITAÚBA - Próx. BR-163	Parada do Veículo		Alerta de Software	0	NÃO	-11,0103	-55,2512
	13/08/2024 00:54:13	MT - ITAÚBA - Próx. BR-163	O veículo está bloqueado		Status	0	NÃO	-11,0103	-55,2512
	13/08/2024 00:52:13	MT - ITAÚBA - Próx. BR-163	O veículo está bloqueado		Status	0	NÃO	-11,0103	-55,2512
	13/08/2024 00:52:13	MT - ITAÚBA - Próx. BR-163	Parada do Veículo		Alerta de Software	0	NÃO	-11,0103	-55,2512
	13/08/2024 00:50:13	MT - ITAÚBA - Próx. Rua Perimetral Oeste	Parada do Veículo		Alerta de Software	0	NÃO	-11,0102	-55,2511
	13/08/2024 00:50:13	MT - ITAÚBA - Próx. Rua Perimetral Oeste	O veículo está bloqueado		Status	0	NÃO	-11,0102	-55,2511
	13/08/2024 00:48:13	MT - ITAÚBA - Próx. Rua Perimetral Oeste	O veículo está bloqueado		Status	0	NÃO	-11,0102	-55,2511
	13/08/2024 00:48:13	MT - ITAÚBA - Próx. Rua Perimetral Oeste	Parada do Veículo		Alerta de Software	0	NÃO	-11,0102	-55,2511
	13/08/2024 00:46:13	MT - ITAÚBA - Próx. BR-163	Parada do Veículo		Alerta de Software	0	NÃO	-11,0102	-55,2512
	13/08/2024 00:46:13	MT - ITAÚBA - Próx. BR-163	O veículo está bloqueado		Status	0	NÃO	-11,0102	-55,2512
	13/08/2024 00:44:13	MT - ITAÚBA - Próx. BR-163	O veículo está bloqueado		Status	0	NÃO	-11,0102	-55,2512
	13/08/2024 00:44:13	MT - ITAÚBA - Próx. BR-163	Parada do Veículo		Alerta de Software	0	NÃO	-11,0102	-55,2512
	13/08/2024 00:42:13	MT - ITAÚBA - Próx. BR-163	Parada do Veículo		Alerta de Software	0	NÃO	-11,0102	-55,2512
	13/08/2024 00:42:13	MT - ITAÚBA - Próx. BR-163	O veículo está bloqueado		Status	0	NÃO	-11,0102	-55,2512
	13/08/2024 00:40:13	MT - ITAÚBA - Próx. BR-163	O veículo está bloqueado		Status	0	NÃO	-11,0102	-55,2512
	13/08/2024 00:40:13	MT - ITAÚBA - Próx. BR-163	Parada do Veículo		Alerta de Software	0	NÃO	-11,0102	-55,2512
	13/08/2024 00:38:13	MT - ITAÚBA - Próx. BR-163	Parada do Veículo		Alerta de Software	0	NÃO	-11,0102	-55,2512
	13/08/2024 00:38:13	MT - ITAÚBA - Próx. BR-163	O veículo está bloqueado		Status	0	NÃO	-11,0102	-55,2512
	13/08/2024 00:36:13	MT - ITAÚBA - Próx. BR-163	O veículo está bloqueado		Status	0	NÃO	-11,0102	-55,2512
	13/08/2024 00:36:13	MT - ITAÚBA - Próx. BR-163	Parada do Veículo		Alerta de Software	0	NÃO	-11,0102	-55,2512
	13/08/2024 00:34:13	MT - ITAÚBA - Próx. BR-163	Parada do Veículo		Alerta de Software	0	NÃO	-11,0102	-55,2512
	13/08/2024 00:34:13	MT - ITAÚBA - Próx. BR-163	O veículo está bloqueado		Status	0	NÃO	-11,0102	-55,2512
	13/08/2024 00:32:13	MT - ITAÚBA - Próx. BR-163	O veículo está bloqueado		Status	0	NÃO	-11,0102	-55,2512
	13/08/2024 00:32:13	MT - ITAÚBA - Próx. BR-163	Parada do Veículo		Alerta de Software	0	NÃO	-11,0102	-55,2512
	13/08/2024 00:30:13	MT - ITAÚBA - Próx. BR-163	Parada do Veículo		Alerta de Software	0	NÃO	-11,0102	-55,2512
	13/08/2024 00:30:13	MT - ITAÚBA - Próx. BR-163	O veículo está bloqueado		Status	0	NÃO	-11,0102	-55,2512
	13/08/2024 00:28:13	MT - ITAÚBA - Próx. BR-163	O veículo está bloqueado		Status	0	NÃO	-11,0102	-55,2512
	13/08/2024 00:28:13	MT - ITAÚBA - Próx. BR-163	Parada do Veículo		Alerta de Software	0	NÃO	-11,0102	-55,2512
	13/08/2024 00:26:13	MT - ITAÚBA - Próx. BR-163	Parada do Veículo		Alerta de Software	0	NÃO	-11,0102	-55,2512

RELATÓRIO ANALÍTICO POR VEÍCULO






































Período: 09/08/2024 00:00:00 à 15/08/2024 00:00:00

Identificador: EWD2A97 EDIVAN SC 2021

Placa: EWD2A97

- Legenda:**
-  Mensagens enviadas do Veículo (Veículo -> Central)
 -  Mensagens enviadas do Veículo (Controle de Jornada Cliente)
 -  Mensagens enviadas da Central (Central -> Veículo)



Sentido:	Data e Hora:	Localização:	Mensagem:	Modo Emergência	Tipo Mensagem:	Vel. (Km/h)	Log ?	Latitude	Longitude
	13/08/2024 00:26:13	MT - ITAÚBA - Próx. BR-163	O veículo está bloqueado		Status	0	NÃO	-11,0102	-55,2512
	13/08/2024 00:24:13	MT - ITAÚBA - Próx. BR-163	O veículo está bloqueado		Status	0	NÃO	-11,0102	-55,2512
	13/08/2024 00:24:13	MT - ITAÚBA - Próx. BR-163	Parada do Veículo		Alerta de Software	0	NÃO	-11,0102	-55,2512
	13/08/2024 00:22:13	MT - ITAÚBA - Próx. BR-163	Parada do Veículo		Alerta de Software	0	NÃO	-11,0102	-55,2512
	13/08/2024 00:22:13	MT - ITAÚBA - Próx. BR-163	O veículo está bloqueado		Status	0	NÃO	-11,0102	-55,2512
	13/08/2024 00:20:13	MT - ITAÚBA - Próx. BR-163	O veículo está bloqueado		Status	0	NÃO	-11,0102	-55,2512
	13/08/2024 00:20:13	MT - ITAÚBA - Próx. BR-163	Parada do Veículo		Alerta de Software	0	NÃO	-11,0102	-55,2512
	13/08/2024 00:18:13	MT - ITAÚBA - Próx. BR-163	Parada do Veículo		Alerta de Software	0	NÃO	-11,0102	-55,2512
	13/08/2024 00:18:13	MT - ITAÚBA - Próx. BR-163	O veículo está bloqueado		Status	0	NÃO	-11,0102	-55,2512
	13/08/2024 00:16:13	MT - ITAÚBA - Próx. BR-163	O veículo está bloqueado		Status	0	NÃO	-11,0102	-55,2512
	13/08/2024 00:16:13	MT - ITAÚBA - Próx. BR-163	Parada do Veículo		Alerta de Software	0	NÃO	-11,0102	-55,2512
	13/08/2024 00:14:13	MT - ITAÚBA - Próx. BR-163	Parada do Veículo		Alerta de Software	0	NÃO	-11,0102	-55,2512
	13/08/2024 00:14:13	MT - ITAÚBA - Próx. BR-163	O veículo está bloqueado		Status	0	NÃO	-11,0102	-55,2512
	13/08/2024 00:12:13	MT - ITAÚBA - Próx. BR-163	O veículo está bloqueado		Status	0	NÃO	-11,0102	-55,2512
	13/08/2024 00:12:13	MT - ITAÚBA - Próx. BR-163	Parada do Veículo		Alerta de Software	0	NÃO	-11,0102	-55,2512
	13/08/2024 00:10:13	MT - ITAÚBA - Próx. BR-163	Parada do Veículo		Alerta de Software	0	NÃO	-11,0102	-55,2512
	13/08/2024 00:10:13	MT - ITAÚBA - Próx. BR-163	O veículo está bloqueado		Status	0	NÃO	-11,0102	-55,2512
	13/08/2024 00:08:13	MT - ITAÚBA - Próx. BR-163	O veículo está bloqueado		Status	0	NÃO	-11,0102	-55,2512
	13/08/2024 00:08:13	MT - ITAÚBA - Próx. BR-163	Parada do Veículo		Alerta de Software	0	NÃO	-11,0102	-55,2512
	13/08/2024 00:06:13	MT - ITAÚBA - Próx. BR-163	Parada do Veículo		Alerta de Software	0	NÃO	-11,0102	-55,2512
	13/08/2024 00:06:13	MT - ITAÚBA - Próx. BR-163	O veículo está bloqueado		Status	0	NÃO	-11,0102	-55,2512
	13/08/2024 00:04:13	MT - ITAÚBA - Próx. BR-163	O veículo está bloqueado		Status	0	NÃO	-11,0102	-55,2512
	13/08/2024 00:04:13	MT - ITAÚBA - Próx. BR-163	Parada do Veículo		Alerta de Software	0	NÃO	-11,0102	-55,2512
	13/08/2024 00:02:13	MT - ITAÚBA - Próx. BR-163	Parada do Veículo		Alerta de Software	0	NÃO	-11,0102	-55,2512
	13/08/2024 00:02:13	MT - ITAÚBA - Próx. BR-163	O veículo está bloqueado		Status	0	NÃO	-11,0102	-55,2512
	13/08/2024 00:00:13	MT - ITAÚBA - Próx. BR-163	O veículo está bloqueado		Status	0	NÃO	-11,0102	-55,2512
	13/08/2024 00:00:13	MT - ITAÚBA - Próx. BR-163	Parada do Veículo		Alerta de Software	0	NÃO	-11,0102	-55,2512
	12/08/2024 23:58:13	MT - ITAÚBA - Próx. BR-163	Parada do Veículo		Alerta de Software	0	NÃO	-11,0102	-55,2512
	12/08/2024 23:58:13	MT - ITAÚBA - Próx. BR-163	O veículo está bloqueado		Status	0	NÃO	-11,0102	-55,2512
	12/08/2024 23:56:13	MT - ITAÚBA - Próx. BR-163	O veículo está bloqueado		Status	0	NÃO	-11,0102	-55,2512
	12/08/2024 23:56:13	MT - ITAÚBA - Próx. BR-163	Parada do Veículo		Alerta de Software	0	NÃO	-11,0102	-55,2512
	12/08/2024 23:54:13	MT - ITAÚBA - Próx. BR-163	Parada do Veículo		Alerta de Software	0	NÃO	-11,0102	-55,2512
	12/08/2024 23:54:13	MT - ITAÚBA - Próx. BR-163	O veículo está bloqueado		Status	0	NÃO	-11,0102	-55,2512
	12/08/2024 23:52:13	MT - ITAÚBA - Próx. BR-163	O veículo está bloqueado		Status	0	NÃO	-11,0102	-55,2512
	12/08/2024 23:52:13	MT - ITAÚBA - Próx. BR-163	Parada do Veículo		Alerta de Software	0	NÃO	-11,0102	-55,2512
	12/08/2024 23:50:13	MT - ITAÚBA - Próx. BR-163	Parada do Veículo		Alerta de Software	0	NÃO	-11,0102	-55,2512
	12/08/2024 23:50:13	MT - ITAÚBA - Próx. BR-163	O veículo está bloqueado		Status	0	NÃO	-11,0102	-55,2512

RELATÓRIO ANALÍTICO POR VEÍCULO






































Período: 09/08/2024 00:00:00 à 15/08/2024 00:00:00

Identificador: EWD2A97 EDIVAN SC 2021

Placa: EWD2A97

- Legenda:**
-  Mensagens enviadas do Veículo (Veículo -> Central)
 -  Mensagens enviadas do Veículo (Controle de Jornada Cliente)
 -  Mensagens enviadas da Central (Central -> Veículo)






Sentido:	Data e Hora:	Localização:	Mensagem:	Modo Emergência	Tipo Mensagem:	Vel. (Km/h)	Log ?	Latitude	Longitude
	12/08/2024 23:48:13	MT - ITAÚBA - Próx. Rua Perimetral Oeste	O veículo está bloqueado		Status	0	NÃO	-11,0102	-55,2511
	12/08/2024 23:48:13	MT - ITAÚBA - Próx. Rua Perimetral Oeste	Parada do Veículo		Alerta de Software	0	NÃO	-11,0102	-55,2511
	12/08/2024 23:46:13	MT - ITAÚBA - Próx. Rua Perimetral Oeste	Parada do Veículo		Alerta de Software	0	NÃO	-11,0102	-55,2511
	12/08/2024 23:46:13	MT - ITAÚBA - Próx. Rua Perimetral Oeste	O veículo está bloqueado		Status	0	NÃO	-11,0102	-55,2511
	12/08/2024 23:44:13	MT - ITAÚBA - Próx. Rua Perimetral Oeste	O veículo está bloqueado		Status	0	NÃO	-11,0102	-55,2511
	12/08/2024 23:44:13	MT - ITAÚBA - Próx. Rua Perimetral Oeste	Parada do Veículo		Alerta de Software	0	NÃO	-11,0102	-55,2511
	12/08/2024 23:42:13	MT - ITAÚBA - Próx. Rua Perimetral Oeste	Parada do Veículo		Alerta de Software	0	NÃO	-11,0102	-55,2511
	12/08/2024 23:42:13	MT - ITAÚBA - Próx. Rua Perimetral Oeste	O veículo está bloqueado		Status	0	NÃO	-11,0102	-55,2511
	12/08/2024 23:40:13	MT - ITAÚBA - Próx. Rua Perimetral Oeste	O veículo está bloqueado		Status	0	NÃO	-11,0102	-55,2511
	12/08/2024 23:40:13	MT - ITAÚBA - Próx. Rua Perimetral Oeste	Parada do Veículo		Alerta de Software	0	NÃO	-11,0102	-55,2511
	12/08/2024 23:38:13	MT - ITAÚBA - Próx. Rua Perimetral Oeste	Parada do Veículo		Alerta de Software	0	NÃO	-11,0102	-55,2511
	12/08/2024 23:38:13	MT - ITAÚBA - Próx. Rua Perimetral Oeste	O veículo está bloqueado		Status	0	NÃO	-11,0102	-55,2511
	12/08/2024 23:36:13	MT - ITAÚBA - Próx. BR-163	O veículo está bloqueado		Status	0	NÃO	-11,0102	-55,2512
	12/08/2024 23:36:13	MT - ITAÚBA - Próx. BR-163	Parada do Veículo		Alerta de Software	0	NÃO	-11,0102	-55,2512
	12/08/2024 23:34:13	MT - ITAÚBA - Próx. BR-163	Parada do Veículo		Alerta de Software	0	NÃO	-11,0102	-55,2512
	12/08/2024 23:34:13	MT - ITAÚBA - Próx. BR-163	O veículo está bloqueado		Status	0	NÃO	-11,0102	-55,2512
	12/08/2024 23:32:13	MT - ITAÚBA - Próx. BR-163	O veículo está bloqueado		Status	0	NÃO	-11,0102	-55,2512
	12/08/2024 23:32:13	MT - ITAÚBA - Próx. BR-163	Parada do Veículo		Alerta de Software	0	NÃO	-11,0102	-55,2512
	12/08/2024 23:30:13	MT - ITAÚBA - Próx. BR-163	Parada do Veículo		Alerta de Software	0	NÃO	-11,0102	-55,2512
	12/08/2024 23:30:13	MT - ITAÚBA - Próx. BR-163	O veículo está bloqueado		Status	0	NÃO	-11,0102	-55,2512
	12/08/2024 23:28:13	MT - ITAÚBA - Próx. BR-163	O veículo está bloqueado		Status	0	NÃO	-11,0102	-55,2512
	12/08/2024 23:28:13	MT - ITAÚBA - Próx. BR-163	Parada do Veículo		Alerta de Software	0	NÃO	-11,0102	-55,2512
	12/08/2024 23:26:13	MT - ITAÚBA - Próx. BR-163	Parada do Veículo		Alerta de Software	0	NÃO	-11,0102	-55,2512
	12/08/2024 23:26:13	MT - ITAÚBA - Próx. BR-163	O veículo está bloqueado		Status	0	NÃO	-11,0102	-55,2512
	12/08/2024 23:24:13	MT - ITAÚBA - Próx. BR-163	O veículo está bloqueado		Status	0	NÃO	-11,0102	-55,2512
	12/08/2024 23:24:13	MT - ITAÚBA - Próx. BR-163	Parada do Veículo		Alerta de Software	0	NÃO	-11,0102	-55,2512
	12/08/2024 23:22:13	MT - ITAÚBA - Próx. BR-163	Parada do Veículo		Alerta de Software	0	NÃO	-11,0102	-55,2512
	12/08/2024 23:22:13	MT - ITAÚBA - Próx. BR-163	O veículo está bloqueado		Status	0	NÃO	-11,0102	-55,2512
	12/08/2024 23:20:13	MT - ITAÚBA - Próx. BR-163	O veículo está bloqueado		Status	0	NÃO	-11,0102	-55,2512
	12/08/2024 23:20:13	MT - ITAÚBA - Próx. BR-163	Parada do Veículo		Alerta de Software	0	NÃO	-11,0102	-55,2512
	12/08/2024 23:18:13	MT - ITAÚBA - Próx. BR-163	Parada do Veículo		Alerta de Software	0	NÃO	-11,0102	-55,2512
	12/08/2024 23:18:13	MT - ITAÚBA - Próx. BR-163	O veículo está bloqueado		Status	0	NÃO	-11,0102	-55,2512
	12/08/2024 23:16:13	MT - ITAÚBA - Próx. BR-163	O veículo está bloqueado		Status	0	NÃO	-11,0102	-55,2512
	12/08/2024 23:16:13	MT - ITAÚBA - Próx. BR-163	Parada do Veículo		Alerta de Software	0	NÃO	-11,0102	-55,2512
	12/08/2024 23:14:13	MT - ITAÚBA - Próx. BR-163	Parada do Veículo		Alerta de Software	0	NÃO	-11,0102	-55,2512
	12/08/2024 23:14:13	MT - ITAÚBA - Próx. BR-163	O veículo está bloqueado		Status	0	NÃO	-11,0102	-55,2512
	12/08/2024 23:12:13	MT - ITAÚBA - Próx. BR-163	O veículo está bloqueado		Status	0	NÃO	-11,0102	-55,2512

RELATÓRIO ANALÍTICO POR VEÍCULO

Período: 09/08/2024 00:00:00 à 15/08/2024 00:00:00

Identificador: EWD2A97 EDIVAN SC 2021

Placa: EWD2A97

- Legenda:**
-  Mensagens enviadas do Veículo (Veículo -> Central)
 -  Mensagens enviadas do Veículo (Controle de Jornada Cliente)
 -  Mensagens enviadas da Central (Central -> Veículo)



Sentido:	Data e Hora:	Localização:	Mensagem:	Modo Emergência	Tipo Mensagem:	Vel. (Km/h)	Log ?	Latitude	Longitude
	12/08/2024 23:12:13	MT - ITAÚBA - Próx. BR-163	Parada do Veículo		Alerta de Software	0	NÃO	-11,0102	-55,2512
	12/08/2024 23:10:13	MT - ITAÚBA - Próx. BR-163	Parada do Veículo		Alerta de Software	0	NÃO	-11,0102	-55,2512
	12/08/2024 23:10:13	MT - ITAÚBA - Próx. BR-163	O veículo está bloqueado		Status	0	NÃO	-11,0102	-55,2512
	12/08/2024 23:08:13	MT - ITAÚBA - Próx. BR-163	O veículo está bloqueado		Status	0	NÃO	-11,0102	-55,2512
	12/08/2024 23:08:13	MT - ITAÚBA - Próx. BR-163	Parada do Veículo		Alerta de Software	0	NÃO	-11,0102	-55,2512
	12/08/2024 23:06:13	MT - ITAÚBA - Próx. BR-163	Parada do Veículo		Alerta de Software	0	NÃO	-11,0102	-55,2512
	12/08/2024 23:06:13	MT - ITAÚBA - Próx. BR-163	O veículo está bloqueado		Status	0	NÃO	-11,0102	-55,2512
	12/08/2024 23:04:13	MT - ITAÚBA - Próx. BR-163	O veículo está bloqueado		Status	0	NÃO	-11,0102	-55,2512
	12/08/2024 23:04:13	MT - ITAÚBA - Próx. BR-163	Parada do Veículo		Alerta de Software	0	NÃO	-11,0102	-55,2512
	12/08/2024 23:02:13	MT - ITAÚBA - Próx. BR-163	Parada do Veículo		Alerta de Software	0	NÃO	-11,0102	-55,2512
	12/08/2024 23:02:13	MT - ITAÚBA - Próx. BR-163	O veículo está bloqueado		Status	0	NÃO	-11,0102	-55,2512
	12/08/2024 23:00:13	MT - ITAÚBA - Próx. BR-163	O veículo está bloqueado		Status	0	NÃO	-11,0102	-55,2512
	12/08/2024 23:00:13	MT - ITAÚBA - Próx. BR-163	Parada do Veículo		Alerta de Software	0	NÃO	-11,0102	-55,2512
	12/08/2024 22:58:13	MT - ITAÚBA - Próx. BR-163	Parada do Veículo		Alerta de Software	0	NÃO	-11,0102	-55,2512
	12/08/2024 22:58:13	MT - ITAÚBA - Próx. BR-163	O veículo está bloqueado		Status	0	NÃO	-11,0102	-55,2512
	12/08/2024 22:56:13	MT - ITAÚBA - Próx. BR-163	O veículo está bloqueado		Status	0	NÃO	-11,0102	-55,2512
	12/08/2024 22:56:13	MT - ITAÚBA - Próx. BR-163	Parada do Veículo		Alerta de Software	0	NÃO	-11,0102	-55,2512
	12/08/2024 22:54:13	MT - ITAÚBA - Próx. BR-163	Parada do Veículo		Alerta de Software	0	NÃO	-11,0102	-55,2512
	12/08/2024 22:54:13	MT - ITAÚBA - Próx. BR-163	O veículo está bloqueado		Status	0	NÃO	-11,0102	-55,2512
	12/08/2024 22:52:13	MT - ITAÚBA - Próx. BR-163	O veículo está bloqueado		Status	0	NÃO	-11,0102	-55,2512
	12/08/2024 22:52:13	MT - ITAÚBA - Próx. BR-163	Parada do Veículo		Alerta de Software	0	NÃO	-11,0102	-55,2512
	12/08/2024 22:50:13	MT - ITAÚBA - Próx. BR-163	Parada do Veículo		Alerta de Software	0	NÃO	-11,0102	-55,2512
	12/08/2024 22:50:13	MT - ITAÚBA - Próx. BR-163	O veículo está bloqueado		Status	0	NÃO	-11,0102	-55,2512
	12/08/2024 22:48:13	MT - ITAÚBA - Próx. BR-163	O veículo está bloqueado		Status	0	NÃO	-11,0102	-55,2512
	12/08/2024 22:48:13	MT - ITAÚBA - Próx. BR-163	Parada do Veículo		Alerta de Software	0	NÃO	-11,0102	-55,2512
	12/08/2024 22:46:13	MT - ITAÚBA - Próx. BR-163	Parada do Veículo		Alerta de Software	0	NÃO	-11,0102	-55,2512
	12/08/2024 22:46:13	MT - ITAÚBA - Próx. BR-163	O veículo está bloqueado		Status	0	NÃO	-11,0102	-55,2512
	12/08/2024 22:44:13	MT - ITAÚBA - Próx. BR-163	O veículo está bloqueado		Status	0	NÃO	-11,0102	-55,2512
	12/08/2024 22:44:13	MT - ITAÚBA - Próx. BR-163	Parada do Veículo		Alerta de Software	0	NÃO	-11,0102	-55,2512
	12/08/2024 22:42:13	MT - ITAÚBA - Próx. BR-163	Parada do Veículo		Alerta de Software	0	NÃO	-11,0102	-55,2512
	12/08/2024 22:42:13	MT - ITAÚBA - Próx. BR-163	O veículo está bloqueado		Status	0	NÃO	-11,0102	-55,2512
	12/08/2024 22:40:13	MT - ITAÚBA - Próx. BR-163	O veículo está bloqueado		Status	0	NÃO	-11,0102	-55,2512
	12/08/2024 22:40:13	MT - ITAÚBA - Próx. BR-163	Parada do Veículo		Alerta de Software	0	NÃO	-11,0102	-55,2512
	12/08/2024 22:38:13	MT - ITAÚBA - Próx. BR-163	Parada do Veículo		Alerta de Software	0	NÃO	-11,0102	-55,2512
	12/08/2024 22:38:13	MT - ITAÚBA - Próx. BR-163	O veículo está bloqueado		Status	0	NÃO	-11,0102	-55,2512
	12/08/2024 22:36:13	MT - ITAÚBA - Próx. BR-163	O veículo está bloqueado		Status	0	NÃO	-11,0102	-55,2512
	12/08/2024 22:36:13	MT - ITAÚBA - Próx. BR-163	Parada do Veículo		Alerta de Software	0	NÃO	-11,0102	-55,2512

RELATÓRIO ANALÍTICO POR VEÍCULO






































Período: 09/08/2024 00:00:00 à 15/08/2024 00:00:00

Identificador: EWD2A97 EDIVAN SC 2021

Placa: EWD2A97

- Legenda:**
-  Mensagens enviadas do Veículo (Veículo -> Central)
 -  Mensagens enviadas do Veículo (Controle de Jornada Cliente)
 -  Mensagens enviadas da Central (Central -> Veículo)



Sentido:	Data e Hora:	Localização:	Mensagem:	Modo Emergência	Tipo Mensagem:	Vel. (Km/h)	Log ?	Latitude	Longitude
	12/08/2024 22:34:13	MT - ITAÚBA - Próx. BR-163	Parada do Veículo		Alerta de Software	0	NÃO	-11,0102	-55,2512
	12/08/2024 22:34:13	MT - ITAÚBA - Próx. BR-163	O veículo está bloqueado		Status	0	NÃO	-11,0102	-55,2512
	12/08/2024 22:32:13	MT - ITAÚBA - Próx. BR-163	O veículo está bloqueado		Status	0	NÃO	-11,0102	-55,2512
	12/08/2024 22:32:13	MT - ITAÚBA - Próx. BR-163	Parada do Veículo		Alerta de Software	0	NÃO	-11,0102	-55,2512
	12/08/2024 22:30:13	MT - ITAÚBA - Próx. BR-163	Parada do Veículo		Alerta de Software	0	NÃO	-11,0102	-55,2512
	12/08/2024 22:30:13	MT - ITAÚBA - Próx. BR-163	O veículo está bloqueado		Status	0	NÃO	-11,0102	-55,2512
	12/08/2024 22:28:13	MT - ITAÚBA - Próx. BR-163	O veículo está bloqueado		Status	0	NÃO	-11,0102	-55,2512
	12/08/2024 22:28:13	MT - ITAÚBA - Próx. BR-163	Parada do Veículo		Alerta de Software	0	NÃO	-11,0102	-55,2512
	12/08/2024 22:26:13	MT - ITAÚBA - Próx. BR-163	Parada do Veículo		Alerta de Software	0	NÃO	-11,0102	-55,2512
	12/08/2024 22:26:13	MT - ITAÚBA - Próx. BR-163	O veículo está bloqueado		Status	0	NÃO	-11,0102	-55,2512
	12/08/2024 22:24:13	MT - ITAÚBA - Próx. Rua Perimetral Oeste	O veículo está bloqueado		Status	0	NÃO	-11,0102	-55,2511
	12/08/2024 22:24:13	MT - ITAÚBA - Próx. Rua Perimetral Oeste	Parada do Veículo		Alerta de Software	0	NÃO	-11,0102	-55,2511
	12/08/2024 22:22:13	MT - ITAÚBA - Próx. Rua Perimetral Oeste	Parada do Veículo		Alerta de Software	0	NÃO	-11,0102	-55,2511
	12/08/2024 22:22:13	MT - ITAÚBA - Próx. Rua Perimetral Oeste	O veículo está bloqueado		Status	0	NÃO	-11,0102	-55,2511
	12/08/2024 22:20:13	MT - ITAÚBA - Próx. Rua Perimetral Oeste	O veículo está bloqueado		Status	0	NÃO	-11,0102	-55,2511
	12/08/2024 22:20:13	MT - ITAÚBA - Próx. Rua Perimetral Oeste	Parada do Veículo		Alerta de Software	0	NÃO	-11,0102	-55,2511
	12/08/2024 22:18:13	MT - ITAÚBA - Próx. Rua Perimetral Oeste	Parada do Veículo		Alerta de Software	0	NÃO	-11,0102	-55,2511
	12/08/2024 22:18:13	MT - ITAÚBA - Próx. Rua Perimetral Oeste	O veículo está bloqueado		Status	0	NÃO	-11,0102	-55,2511
	12/08/2024 22:16:13	MT - ITAÚBA - Próx. Rua Perimetral Oeste	O veículo está bloqueado		Status	0	NÃO	-11,0102	-55,2511
	12/08/2024 22:16:13	MT - ITAÚBA - Próx. Rua Perimetral Oeste	Parada do Veículo		Alerta de Software	0	NÃO	-11,0102	-55,2511
	12/08/2024 22:14:13	MT - ITAÚBA - Próx. Rua Perimetral Oeste	Parada do Veículo		Alerta de Software	0	NÃO	-11,0102	-55,2511
	12/08/2024 22:14:13	MT - ITAÚBA - Próx. Rua Perimetral Oeste	O veículo está bloqueado		Status	0	NÃO	-11,0102	-55,2511
	12/08/2024 22:14:01	MT - ITAÚBA - Próx. Rua Perimetral Oeste	Ignição desligada		Evento	0	NÃO	-11,0102	-55,2511
	12/08/2024 22:14:01	MT - ITAÚBA - Próx. Rua Perimetral Oeste	O veículo está bloqueado		Status	0	NÃO	-11,0102	-55,2511
	12/08/2024 22:12:13	MT - ITAÚBA - Próx. Rua Perimetral Oeste	Parada do Veículo		Alerta de Software	0	NÃO	-11,0102	-55,2511
	12/08/2024 22:12:13	MT - ITAÚBA - Próx. Rua Perimetral Oeste	Ignição ligada		Status	0	NÃO	-11,0102	-55,2511
	12/08/2024 22:12:13	MT - ITAÚBA - Próx. Rua Perimetral Oeste	O veículo está bloqueado		Status	0	NÃO	-11,0102	-55,2511
	12/08/2024 22:10:14	MT - ITAÚBA - Próx. Rua Perimetral Oeste	O veículo está bloqueado		Status	0	NÃO	-11,0102	-55,2511
	12/08/2024 22:10:14	MT - ITAÚBA - Próx. Rua Perimetral Oeste	Ignição ligada		Status	0	NÃO	-11,0102	-55,2511
	12/08/2024 22:10:14	MT - ITAÚBA - Próx. Rua Perimetral Oeste	Porta do Motorista aberta		Evento	0	NÃO	-11,0102	-55,2511
	12/08/2024 22:10:14	MT - ITAÚBA - Próx. Rua Perimetral Oeste	Parada do Veículo		Alerta de Software	0	NÃO	-11,0102	-55,2511
	12/08/2024 22:09:41	MT - ITAÚBA - Próx. Rua Perimetral Oeste	Ignição ligada		Status	0	NÃO	-11,0102	-55,2511
	12/08/2024 22:09:41	MT - ITAÚBA - Próx. Rua Perimetral Oeste	O veículo está bloqueado		Status	0	NÃO	-11,0102	-55,2511
	12/08/2024 22:07:41	MT - ITAÚBA - Próx. Rua Perimetral Oeste	O veículo está bloqueado		Status	0	NÃO	-11,0102	-55,2511
	12/08/2024 22:07:41	MT - ITAÚBA - Próx. Rua Perimetral Oeste	Ignição ligada		Status	0	NÃO	-11,0102	-55,2511
	12/08/2024 22:07:41	MT - ITAÚBA - Próx. Rua Perimetral Oeste	Parada do Veículo		Alerta de Software	0	NÃO	-11,0102	-55,2511
	12/08/2024 22:05:41	MT - ITAÚBA - Próx. BR-163	Parada do Veículo		Alerta de Software	0	NÃO	-11,0102	-55,2512

RELATÓRIO ANALÍTICO POR VEÍCULO






































Período: 09/08/2024 00:00:00 à 15/08/2024 00:00:00

Identificador: EWD2A97 EDIVAN SC 2021

Placa: EWD2A97

- Legenda:**
-  Mensagens enviadas do Veículo (Veículo -> Central)
 -  Mensagens enviadas do Veículo (Controle de Jornada Cliente)
 -  Mensagens enviadas da Central (Central -> Veículo)



Sentido:	Data e Hora:	Localização:	Mensagem:	Modo Emergência	Tipo Mensagem:	Vel. (Km/h)	Log ?	Latitude	Longitude
	12/08/2024 22:05:41	MT - ITAÚBA - Próx. BR-163	Ignição ligada		Status	0	NÃO	-11,0102	-55,2512
	12/08/2024 22:05:41	MT - ITAÚBA - Próx. BR-163	O veículo está bloqueado		Status	0	NÃO	-11,0102	-55,2512
	12/08/2024 22:03:41	MT - ITAÚBA - Próx. BR-163	O veículo está bloqueado		Status	0	NÃO	-11,0102	-55,2512
	12/08/2024 22:03:41	MT - ITAÚBA - Próx. BR-163	Ignição ligada		Status	0	NÃO	-11,0102	-55,2512
	12/08/2024 22:03:41	MT - ITAÚBA - Próx. BR-163	Parada do Veículo		Alerta de Software	0	NÃO	-11,0102	-55,2512
	12/08/2024 22:01:41	MT - ITAÚBA - Próx. BR-163	Parada do Veículo		Alerta de Software	0	NÃO	-11,0102	-55,2512
	12/08/2024 22:01:41	MT - ITAÚBA - Próx. BR-163	Ignição ligada		Status	0	NÃO	-11,0102	-55,2512
	12/08/2024 22:01:41	MT - ITAÚBA - Próx. BR-163	O veículo está bloqueado		Status	0	NÃO	-11,0102	-55,2512
	12/08/2024 21:59:41	MT - ITAÚBA - Próx. BR-163	O veículo está bloqueado		Status	0	NÃO	-11,0102	-55,2512
	12/08/2024 21:59:41	MT - ITAÚBA - Próx. BR-163	Ignição ligada		Status	0	NÃO	-11,0102	-55,2512
	12/08/2024 21:59:41	MT - ITAÚBA - Próx. BR-163	Parada do Veículo		Alerta de Software	0	NÃO	-11,0102	-55,2512
	12/08/2024 21:57:41	MT - ITAÚBA - Próx. Rua Perimetral Oeste	Parada do Veículo		Alerta de Software	0	NÃO	-11,0102	-55,2511
	12/08/2024 21:57:41	MT - ITAÚBA - Próx. Rua Perimetral Oeste	Ignição ligada		Status	0	NÃO	-11,0102	-55,2511
	12/08/2024 21:57:41	MT - ITAÚBA - Próx. Rua Perimetral Oeste	O veículo está bloqueado		Status	0	NÃO	-11,0102	-55,2511
	12/08/2024 21:55:42	MT - ITAÚBA - Próx. Rua Perimetral Oeste	O veículo está bloqueado		Status	0	NÃO	-11,0102	-55,2511
	12/08/2024 21:55:42	MT - ITAÚBA - Próx. Rua Perimetral Oeste	Porta do Motorista aberta		Evento	0	NÃO	-11,0102	-55,2511
	12/08/2024 21:55:42	MT - ITAÚBA - Próx. Rua Perimetral Oeste	Ignição ligada		Status	0	NÃO	-11,0102	-55,2511
	12/08/2024 21:55:42	MT - ITAÚBA - Próx. Rua Perimetral Oeste	Parada do Veículo		Alerta de Software	0	NÃO	-11,0102	-55,2511
	12/08/2024 21:55:34	MT - ITAÚBA - Próx. Rua Perimetral Oeste	Ignição ligada		Status	0	NÃO	-11,0102	-55,2511
	12/08/2024 21:55:34	MT - ITAÚBA - Próx. Rua Perimetral Oeste	O veículo está bloqueado		Status	0	NÃO	-11,0102	-55,2511
	12/08/2024 21:53:34	MT - ITAÚBA - Próx. Rua Perimetral Oeste	O veículo está bloqueado		Status	0	NÃO	-11,0102	-55,2511
	12/08/2024 21:53:34	MT - ITAÚBA - Próx. Rua Perimetral Oeste	Parada do Veículo		Alerta de Software	0	NÃO	-11,0102	-55,2511
	12/08/2024 21:53:34	MT - ITAÚBA - Próx. Rua Perimetral Oeste	Ignição ligada		Status	0	NÃO	-11,0102	-55,2511
	12/08/2024 21:51:34	MT - ITAÚBA - Próx. Rua Perimetral Oeste	Ignição ligada		Status	0	NÃO	-11,0102	-55,2511
	12/08/2024 21:51:34	MT - ITAÚBA - Próx. Rua Perimetral Oeste	Parada do Veículo		Alerta de Software	0	NÃO	-11,0102	-55,2511
	12/08/2024 21:51:34	MT - ITAÚBA - Próx. Rua Perimetral Oeste	O veículo está bloqueado		Status	0	NÃO	-11,0102	-55,2511
	12/08/2024 21:51:34	MT - ITAÚBA - Próx. Rua Perimetral Oeste	Porta do Motorista aberta		Status	0	NÃO	-11,0102	-55,2511
	12/08/2024 21:51:09	MT - ITAÚBA - Próx. Rua Perimetral Oeste	Parada do Veículo		Alerta de Software	0	NÃO	-11,0102	-55,2511
	12/08/2024 21:51:09	MT - ITAÚBA - Próx. Rua Perimetral Oeste	Ignição ligada		Status	0	NÃO	-11,0102	-55,2511
	12/08/2024 21:51:09	MT - ITAÚBA - Próx. Rua Perimetral Oeste	Porta do Motorista aberta		Evento	0	NÃO	-11,0102	-55,2511
	12/08/2024 21:51:09	MT - ITAÚBA - Próx. Rua Perimetral Oeste	O veículo está bloqueado		Status	0	NÃO	-11,0102	-55,2511
	12/08/2024 21:49:37	MT - ITAÚBA - Próx. Rua Perimetral Oeste	O veículo está bloqueado		Status	0	NÃO	-11,0102	-55,2511
	12/08/2024 21:49:37	MT - ITAÚBA - Próx. Rua Perimetral Oeste	Porta do Motorista aberta		Status	0	NÃO	-11,0102	-55,2511
	12/08/2024 21:49:37	MT - ITAÚBA - Próx. Rua Perimetral Oeste	Ignição ligada		Evento	0	NÃO	-11,0102	-55,2511
	12/08/2024 21:49:37	MT - ITAÚBA - Próx. Rua Perimetral Oeste	Parada do Veículo		Alerta de Software	0	NÃO	-11,0102	-55,2511
	12/08/2024 21:49:34	MT - ITAÚBA - Próx. Rua Perimetral Oeste	Porta do Motorista aberta		Evento	0	NÃO	-11,0102	-55,2511
	12/08/2024 21:49:34	MT - ITAÚBA - Próx. Rua Perimetral Oeste	O veículo está bloqueado		Status	0	NÃO	-11,0102	-55,2511

RELATÓRIO ANALÍTICO POR VEÍCULO






































Período: 09/08/2024 00:00:00 à 15/08/2024 00:00:00

Identificador: EWD2A97 EDIVAN SC 2021

Placa: EWD2A97




- Legenda:**
-  Mensagens enviadas do Veículo (Veículo -> Central)
 -  Mensagens enviadas do Veículo (Controle de Jornada Cliente)
 -  Mensagens enviadas da Central (Central -> Veículo)



Sentido:	Data e Hora:	Localização:	Mensagem:	Modo Emergência	Tipo Mensagem:	Vel. (Km/h)	Log ?	Latitude	Longitude
	12/08/2024 21:48:20	MT - ITAÚBA - Próx. Rua Perimetral Oeste	Parada do Veículo		Alerta de Software	0	NÃO	-11,0102	-55,2511
	12/08/2024 21:48:20	MT - ITAÚBA - Próx. Rua Perimetral Oeste	O veículo está bloqueado		Status	0	NÃO	-11,0102	-55,2511
	12/08/2024 21:46:20	MT - ITAÚBA - Próx. Rua Perimetral Oeste	O veículo está bloqueado		Status	0	NÃO	-11,0102	-55,2511
	12/08/2024 21:46:20	MT - ITAÚBA - Próx. Rua Perimetral Oeste	Parada do Veículo		Alerta de Software	0	NÃO	-11,0102	-55,2511
	12/08/2024 21:44:20	MT - ITAÚBA - Próx. Rua Perimetral Oeste	Parada do Veículo		Alerta de Software	0	NÃO	-11,0102	-55,2511
	12/08/2024 21:44:20	MT - ITAÚBA - Próx. Rua Perimetral Oeste	O veículo está bloqueado		Status	0	NÃO	-11,0102	-55,2511
	12/08/2024 21:42:20	MT - ITAÚBA - Próx. Rua Perimetral Oeste	O veículo está bloqueado		Status	0	NÃO	-11,0102	-55,2511
	12/08/2024 21:42:20	MT - ITAÚBA - Próx. Rua Perimetral Oeste	Parada do Veículo		Alerta de Software	0	NÃO	-11,0102	-55,2511
	12/08/2024 21:40:20	MT - ITAÚBA - Próx. Rua Perimetral Oeste	O veículo está bloqueado		Status	0	NÃO	-11,0102	-55,2511
	12/08/2024 21:40:20	MT - ITAÚBA - Próx. Rua Perimetral Oeste	Parada do Veículo		Alerta de Software	0	NÃO	-11,0102	-55,2511
	12/08/2024 21:38:20	MT - ITAÚBA - Próx. BR-163	Parada do Veículo		Alerta de Software	0	NÃO	-11,0102	-55,2512
	12/08/2024 21:38:20	MT - ITAÚBA - Próx. BR-163	O veículo está bloqueado		Status	0	NÃO	-11,0102	-55,2512
	12/08/2024 21:36:20	MT - ITAÚBA - Próx. BR-163	O veículo está bloqueado		Status	0	NÃO	-11,0102	-55,2512
	12/08/2024 21:36:20	MT - ITAÚBA - Próx. BR-163	Parada do Veículo		Alerta de Software	0	NÃO	-11,0102	-55,2512
	12/08/2024 21:34:21	MT - ITAÚBA - Próx. BR-163	Parada do Veículo		Alerta de Software	0	NÃO	-11,0102	-55,2512
	12/08/2024 21:34:21	MT - ITAÚBA - Próx. BR-163	O veículo está bloqueado		Status	0	NÃO	-11,0102	-55,2512
	12/08/2024 21:34:21	MT - ITAÚBA - Próx. BR-163	Porta do Carona aberta		Evento	0	NÃO	-11,0102	-55,2512
	12/08/2024 21:32:25	MT - ITAÚBA - Próx. BR-163	Parada do Veículo		Alerta de Software	0	NÃO	-11,0102	-55,2512
	12/08/2024 21:32:25	MT - ITAÚBA - Próx. BR-163	O veículo está bloqueado		Status	0	NÃO	-11,0102	-55,2512
	12/08/2024 21:30:25	MT - ITAÚBA - Próx. BR-163	O veículo está bloqueado		Status	0	NÃO	-11,0102	-55,2512
	12/08/2024 21:30:25	MT - ITAÚBA - Próx. BR-163	Parada do Veículo		Alerta de Software	0	NÃO	-11,0102	-55,2512
	12/08/2024 21:28:25	MT - ITAÚBA - Próx. BR-163	Parada do Veículo		Alerta de Software	0	NÃO	-11,0102	-55,2512
	12/08/2024 21:28:25	MT - ITAÚBA - Próx. BR-163	O veículo está bloqueado		Status	0	NÃO	-11,0102	-55,2512
	12/08/2024 21:26:25	MT - ITAÚBA - Próx. BR-163	O veículo está bloqueado		Status	0	NÃO	-11,0102	-55,2512
	12/08/2024 21:26:25	MT - ITAÚBA - Próx. BR-163	Parada do Veículo		Alerta de Software	0	NÃO	-11,0102	-55,2512
	12/08/2024 21:24:25	MT - ITAÚBA - Próx. BR-163	Parada do Veículo		Alerta de Software	0	NÃO	-11,0102	-55,2512
	12/08/2024 21:24:25	MT - ITAÚBA - Próx. BR-163	O veículo está bloqueado		Status	0	NÃO	-11,0102	-55,2512
	12/08/2024 21:22:25	MT - ITAÚBA - Próx. BR-163	O veículo está bloqueado		Status	0	NÃO	-11,0102	-55,2512
	12/08/2024 21:22:25	MT - ITAÚBA - Próx. BR-163	Parada do Veículo		Alerta de Software	0	NÃO	-11,0102	-55,2512
	12/08/2024 21:20:25	MT - ITAÚBA - Próx. BR-163	Parada do Veículo		Alerta de Software	0	NÃO	-11,0102	-55,2512
	12/08/2024 21:20:25	MT - ITAÚBA - Próx. BR-163	O veículo está bloqueado		Status	0	NÃO	-11,0102	-55,2512
	12/08/2024 21:18:25	MT - ITAÚBA - Próx. BR-163	O veículo está bloqueado		Status	0	NÃO	-11,0102	-55,2512
	12/08/2024 21:18:25	MT - ITAÚBA - Próx. BR-163	Parada do Veículo		Alerta de Software	0	NÃO	-11,0102	-55,2512
	12/08/2024 21:16:25	MT - ITAÚBA - Próx. BR-163	Parada do Veículo		Alerta de Software	0	NÃO	-11,0102	-55,2512
	12/08/2024 21:16:25	MT - ITAÚBA - Próx. BR-163	O veículo está bloqueado		Status	0	NÃO	-11,0102	-55,2512
	12/08/2024 21:14:25	MT - ITAÚBA - Próx. BR-163	O veículo está bloqueado		Status	0	NÃO	-11,0102	-55,2512
	12/08/2024 21:14:25	MT - ITAÚBA - Próx. BR-163	Parada do Veículo		Alerta de Software	0	NÃO	-11,0102	-55,2512

RELATÓRIO ANALÍTICO POR VEÍCULO

Período: 09/08/2024 00:00:00 à 15/08/2024 00:00:00
Identificador: EWD2A97 EDIVAN SC 2021
Placa: EWD2A97

- Legenda:**
-  Mensagens enviadas do Veículo (Veículo -> Central)
 -  Mensagens enviadas do Veículo (Controle de Jornada Cliente)
 -  Mensagens enviadas da Central (Central -> Veículo)



Sentido:	Data e Hora:	Localização:	Mensagem:	Modo Emergência	Tipo Mensagem:	Vel. (Km/h)	Log ?	Latitude	Longitude
	12/08/2024 21:12:25	MT - ITAÚBA - Próx. BR-163	Parada do Veículo		Alerta de Software	0	NÃO	-11,0102	-55,2512
	12/08/2024 21:12:25	MT - ITAÚBA - Próx. BR-163	O veículo está bloqueado		Status	0	NÃO	-11,0102	-55,2512
	12/08/2024 21:10:25	MT - ITAÚBA - Próx. BR-163	O veículo está bloqueado		Status	0	NÃO	-11,0102	-55,2512
	12/08/2024 21:10:25	MT - ITAÚBA - Próx. BR-163	Parada do Veículo		Alerta de Software	0	NÃO	-11,0102	-55,2512
	12/08/2024 21:08:25	MT - ITAÚBA - Próx. BR-163	Parada do Veículo		Alerta de Software	0	NÃO	-11,0102	-55,2512
	12/08/2024 21:08:25	MT - ITAÚBA - Próx. BR-163	O veículo está bloqueado		Status	0	NÃO	-11,0102	-55,2512
	12/08/2024 21:06:25	MT - ITAÚBA - Próx. BR-163	O veículo está bloqueado		Status	0	NÃO	-11,0102	-55,2512
	12/08/2024 21:06:25	MT - ITAÚBA - Próx. BR-163	Parada do Veículo		Alerta de Software	0	NÃO	-11,0102	-55,2512
	12/08/2024 21:04:25	MT - ITAÚBA - Próx. BR-163	Parada do Veículo		Alerta de Software	0	NÃO	-11,0102	-55,2512
	12/08/2024 21:04:25	MT - ITAÚBA - Próx. BR-163	O veículo está bloqueado		Status	0	NÃO	-11,0102	-55,2512
	12/08/2024 21:02:25	MT - ITAÚBA - Próx. BR-163	O veículo está bloqueado		Status	0	NÃO	-11,0102	-55,2512
	12/08/2024 21:02:25	MT - ITAÚBA - Próx. BR-163	Parada do Veículo		Alerta de Software	0	NÃO	-11,0102	-55,2512
	12/08/2024 21:00:25	MT - ITAÚBA - Próx. BR-163	Parada do Veículo		Alerta de Software	0	NÃO	-11,0102	-55,2512
	12/08/2024 21:00:25	MT - ITAÚBA - Próx. BR-163	O veículo está bloqueado		Status	0	NÃO	-11,0102	-55,2512
	12/08/2024 20:58:25	MT - ITAÚBA - Próx. BR-163	O veículo está bloqueado		Status	0	NÃO	-11,0102	-55,2512
	12/08/2024 20:58:25	MT - ITAÚBA - Próx. BR-163	Parada do Veículo		Alerta de Software	0	NÃO	-11,0102	-55,2512
	12/08/2024 20:56:25	MT - ITAÚBA - Próx. BR-163	Parada do Veículo		Alerta de Software	0	NÃO	-11,0102	-55,2512
	12/08/2024 20:56:25	MT - ITAÚBA - Próx. BR-163	O veículo está bloqueado		Status	0	NÃO	-11,0102	-55,2512
	12/08/2024 20:54:25	MT - ITAÚBA - Próx. BR-163	O veículo está bloqueado		Status	0	NÃO	-11,0102	-55,2512
	12/08/2024 20:54:25	MT - ITAÚBA - Próx. BR-163	Parada do Veículo		Alerta de Software	0	NÃO	-11,0102	-55,2512
	12/08/2024 20:52:26	MT - ITAÚBA - Próx. BR-163	O veículo está bloqueado		Status	0	NÃO	-11,0102	-55,2512
	12/08/2024 20:52:26	MT - ITAÚBA - Próx. BR-163	Parada do Veículo		Alerta de Software	0	NÃO	-11,0102	-55,2512
	12/08/2024 20:52:26	MT - ITAÚBA - Próx. BR-163	Porta do Motorista aberta		Evento	0	NÃO	-11,0102	-55,2512
	12/08/2024 20:52:23	MT - ITAÚBA - Próx. BR-163	O veículo está bloqueado		Status	0	NÃO	-11,0102	-55,2512
	12/08/2024 20:51:49	MT - ITAÚBA - Próx. BR-163	Porta do Carona aberta		Evento	0	NÃO	-11,0102	-55,2512
	12/08/2024 20:51:49	MT - ITAÚBA - Próx. BR-163	O veículo está bloqueado		Status	0	NÃO	-11,0102	-55,2512
	12/08/2024 20:50:24	MT - ITAÚBA - Próx. BR-163	O veículo está bloqueado		Status	0	NÃO	-11,0102	-55,2512
	12/08/2024 20:50:24	MT - ITAÚBA - Próx. BR-163	Porta do Carona aberta		Evento	0	NÃO	-11,0102	-55,2512
	12/08/2024 20:50:24	MT - ITAÚBA - Próx. BR-163	Parada do Veículo		Alerta de Software	0	NÃO	-11,0102	-55,2512
	12/08/2024 20:50:01	MENSAGEM ENVIADA PELA CENTRAL Enviada por: integração	Ligar Bloqueio		Comando		-		
	12/08/2024 20:50:01	MENSAGEM ENVIADA PELA CENTRAL Enviada por: integração	MENSAGEM IIVRE:VEICULO BLOQUEADO		Macro		-		
	12/08/2024 20:49:36	MT - ITAÚBA - Próx. BR-163	O veículo está bloqueado		Status	0	NÃO	-11,0102	-55,2512
	12/08/2024 20:49:36	MT - ITAÚBA - Próx. BR-163	Parada do Veículo		Alerta de Software	0	NÃO	-11,0102	-55,2512
	12/08/2024 20:48:13	MT - ITAÚBA - Próx. BR-163	Porta do Motorista aberta		Evento	0	NÃO	-11,0102	-55,2512
	12/08/2024 20:48:13	MT - ITAÚBA - Próx. BR-163	Parada do Veículo		Alerta de Software	0	NÃO	-11,0102	-55,2512
	12/08/2024 20:48:13	MT - ITAÚBA - Próx. BR-163	O veículo está bloqueado		Status	0	NÃO	-11,0102	-55,2512
	12/08/2024 20:47:36	MT - ITAÚBA - Próx. BR-163	O veículo está bloqueado		Status	0	NÃO	-11,0102	-55,2512

RELATÓRIO ANALÍTICO POR VEÍCULO



































Período: 09/08/2024 00:00:00 à 15/08/2024 00:00:00

Identificador: EWD2A97 EDIVAN SC 2021

Placa: EWD2A97

- Legenda:**
-  Mensagens enviadas do Veículo (Veículo -> Central)
 -  Mensagens enviadas do Veículo (Controle de Jornada Cliente)
 -  Mensagens enviadas da Central (Central -> Veículo)



Sentido:	Data e Hora:	Localização:	Mensagem:	Modo Emergência	Tipo Mensagem:	Vel. (Km/h)	Log ?	Latitude	Longitude
	12/08/2024 20:47:36	MT - ITAÚBA - Próx. BR-163	Porta do Motorista aberta		Evento	0	NÃO	-11,0102	-55,2512
	12/08/2024 20:47:02	MT - ITAÚBA - Próx. BR-163	Parada do Veículo		Alerta de Software	0	NÃO	-11,0102	-55,2512
	12/08/2024 20:47:02	MT - ITAÚBA - Próx. BR-163	O veículo está bloqueado		Status	0	NÃO	-11,0102	-55,2512
	12/08/2024 20:47:02	MT - ITAÚBA - Próx. BR-163	Ignição desligada		Evento	0	NÃO	-11,0102	-55,2512
			10 PERNOITE 10 PERNOITE: LOCAL:ITAUBA PREVISAO DE REINICIO DATA:13/08/24 HORA:07:00 ID MOTORISTA:5863		Macro		NÃO	-11,0102	-55,2512
	12/08/2024 20:46:38	MT - ITAÚBA - Próx. BR-163							
	12/08/2024 20:46:22	MT - ITAÚBA - Próx. BR-163	Parada do Veículo		Alerta de Software	0	NÃO	-11,0102	-55,2512
	12/08/2024 20:46:22	MT - ITAÚBA - Próx. BR-163	Ignição ligada		Status	0	NÃO	-11,0102	-55,2512
	12/08/2024 20:44:22	MT - ITAÚBA - Próx. BR-163	Ignição ligada		Status	0	NÃO	-11,0102	-55,2512
	12/08/2024 20:44:22	MT - ITAÚBA - Próx. BR-163	Parada do Veículo		Alerta de Software	0	NÃO	-11,0102	-55,2512
	12/08/2024 20:42:22	MT - ITAÚBA - BR-163	Ignição ligada		Status	36	NÃO	-11,0111	-55,2519
	12/08/2024 20:40:22	MT - ITAÚBA - BR-163	Ignição ligada		Status	72	NÃO	-11,0275	-55,2635
	12/08/2024 20:38:22	MT - ITAÚBA - BR-163	Ignição ligada		Status	60	NÃO	-11,0455	-55,2706
	12/08/2024 20:36:22	MT - ITAÚBA - BR-163	Ignição ligada		Status	77	NÃO	-11,0658	-55,2760
	12/08/2024 20:34:22	MT - ITAÚBA - BR-163	Ignição ligada		Status	48	NÃO	-11,0826	-55,2867
	12/08/2024 20:32:22	MT - ITAÚBA - BR-163	Ignição ligada		Status	75	NÃO	-11,1006	-55,2983
	12/08/2024 20:30:33	MT - ITAÚBA - BR-163			Posição Normal	76	NÃO	-11,1188	-55,3097
	12/08/2024 20:30:22	MT - ITAÚBA - BR-163	Ignição ligada		Status	75	NÃO	-11,1208	-55,3101
	12/08/2024 20:28:22	MT - ITAÚBA - BR-163	Ignição ligada		Status	76	NÃO	-11,1443	-55,3143
	12/08/2024 20:26:22	MT - ITAÚBA - BR-163	Ignição ligada		Status	67	NÃO	-11,1664	-55,3127
	12/08/2024 20:25:32	MT - ITAÚBA - BR-163			Posição Normal	9	NÃO	-11,1717	-55,3118
	12/08/2024 20:24:22	MT - ITAÚBA - BR-163	Ignição ligada		Status	41	NÃO	-11,1757	-55,3111
	12/08/2024 20:22:22	MT - ITAÚBA - BR-163	Ignição ligada		Status	76	NÃO	-11,2050	-55,3058
	12/08/2024 20:22:22	MT - ITAÚBA - BR-163	Ignição ligada		Status	76	NÃO	-11,2051	-55,3059
	12/08/2024 20:19:22	MT - ITAÚBA - BR-163	Ignição ligada		Status	57	SIM	-11,2257	-55,3024
	12/08/2024 20:18:02	MT - ITAÚBA - BR-163			Posição Normal	63	NÃO	-11,2395	-55,3057
	12/08/2024 20:17:22	MT - ITAÚBA - BR-163	Ignição ligada		Status	68	NÃO	-11,2563	-55,3100
	12/08/2024 20:17:22	MT - ITAÚBA - BR-163	Ignição ligada		Status	68	NÃO	-11,2564	-55,3100
	12/08/2024 20:14:22	MT - CLÁUDIA - BR-163	Ignição ligada		Status	75	NÃO	-11,2789	-55,3158
	12/08/2024 20:12:22	MT - CLÁUDIA - Próx. BR-163	Ignição ligada		Status	78	NÃO	-11,3115	-55,3240
	12/08/2024 20:12:22	MT - CLÁUDIA - BR-163	Ignição ligada		Status	78	SIM	-11,3116	-55,3241
	12/08/2024 20:09:22	MT - CLÁUDIA - BR-163	Ignição ligada		Status	74	SIM	-11,3336	-55,3297
	12/08/2024 20:07:22	MT - CLÁUDIA - Próx. BR-163	Ignição ligada		Status	78	NÃO	-11,3630	-55,3372
	12/08/2024 20:07:22	MT - CLÁUDIA - BR-163	Ignição ligada		Status	78	SIM	-11,3631	-55,3373
	12/08/2024 20:04:22	MT - CLÁUDIA - BR-163	Ignição ligada		Status	76	SIM	-11,3853	-55,3430

RELATÓRIO ANALÍTICO POR VEÍCULO

Período: 09/08/2024 00:00:00 à 15/08/2024 00:00:00

Identificador: EWD2A97 EDIVAN SC 2021

Placa: EWD2A97

Legenda:

Mensagens enviadas do Veículo (Veículo -> Central)

Mensagens enviadas do Veículo (Controle de Jornada Cliente)

Mensagens enviadas da Central (Central -> Veículo)



Sentido:	Data e Hora:	Localização:	Mensagem:	Modo Emergência	Tipo Mensagem:	Vel. (Km/h)	Log ?	Latitude	Longitude
	12/08/2024 20:02:22	MT - CLÁUDIA - Próx. BR-163	Ignição ligada		Status	77	NÃO	-11,4167	-55,3505
	12/08/2024 20:02:22	MT - CLÁUDIA - BR-163	Ignição ligada		Status	77	SIM	-11,4168	-55,3507
	12/08/2024 19:59:22	MT - CLÁUDIA - BR-163	Ignição ligada		Status	76	SIM	-11,4391	-55,3560
	12/08/2024 19:57:22	MT - CLÁUDIA - Próx. BR-163	Ignição ligada		Status	63	NÃO	-11,4717	-55,3603
	12/08/2024 19:57:22	MT - CLÁUDIA - BR-163	Ignição ligada		Status	63	SIM	-11,4718	-55,3604
	12/08/2024 19:54:22	MT - CLÁUDIA - BR-163	Ignição ligada		Status	58	SIM	-11,4906	-55,3630
	12/08/2024 19:52:22	MT - SINOP - BR-163	Ignição ligada		Status	62	NÃO	-11,5162	-55,3790
	12/08/2024 19:52:22	MT - SINOP - BR-163	Ignição ligada		Status	62	SIM	-11,5163	-55,3791
	12/08/2024 19:49:22	MT - SINOP - BR-163	Ignição ligada		Status	70	SIM	-11,5344	-55,3899
	12/08/2024 19:47:22	MT - SINOP - BR-163	Ignição ligada		Status	78	NÃO	-11,5445	-55,3958
	12/08/2024 19:47:22	MT - SINOP - BR-163	Ignição ligada		Status	78	SIM	-11,5445	-55,3958
	12/08/2024 19:46:22	MT - SINOP - BR-163	Ignição ligada		Status	71	SIM	-11,5629	-55,4067
	12/08/2024 19:44:22	MT - SINOP - BR-163	Ignição ligada		Status	74	SIM	-11,5823	-55,4182
	12/08/2024 19:42:22	MT - SINOP - BR-163	Ignição ligada		Status	80	NÃO	-11,6019	-55,4279
	12/08/2024 19:40:22	MT - SINOP - BR-163	Ignição ligada		Status	75	NÃO	-11,6248	-55,4338
	12/08/2024 19:38:22	MT - SINOP - BR-163	Ignição ligada		Status	74	NÃO	-11,6467	-55,4394
	12/08/2024 19:36:22	MT - SINOP - BR-163	Ignição ligada		Status	71	NÃO	-11,6684	-55,4451
	12/08/2024 19:35:50	MT - SINOP - BR-163			Posição Normal	72	NÃO	-11,6739	-55,4465
	12/08/2024 19:34:22	MT - SINOP - BR-163	Ignição ligada		Status	68	NÃO	-11,6892	-55,4505
	12/08/2024 19:32:22	MT - SINOP - Próx. BR-163	Ignição ligada		Status	54	NÃO	-11,7054	-55,4546
	12/08/2024 19:31:02	MT - SINOP - BR-163			Posição Normal	54	NÃO	-11,7174	-55,4578
	12/08/2024 19:30:22	MT - SINOP - Próx. BR-163	Ignição ligada		Status	62	NÃO	-11,7330	-55,4617
	12/08/2024 19:30:22	MT - SINOP - BR-163	Ignição ligada		Status	62	NÃO	-11,7330	-55,4618
	12/08/2024 19:27:22	MT - SINOP - BR-163	Ignição ligada		Status	75	NÃO	-11,7546	-55,4674
	12/08/2024 19:25:22	MT - SINOP - BR-163	Ignição ligada		Status	21	NÃO	-11,7733	-55,4723
	12/08/2024 19:23:22	MT - SINOP - BR-163	Ignição ligada		Status	10	NÃO	-11,7827	-55,4748
	12/08/2024 19:21:22	MT - SINOP - BR-163	Ignição ligada		Status	72	NÃO	-11,7986	-55,4789
	12/08/2024 19:19:22	MT - SINOP - BR-163	Ignição ligada		Status	70	NÃO	-11,8195	-55,4843
	12/08/2024 19:17:22	MT - SINOP - BR-163	Ignição ligada		Status	14	NÃO	-11,8347	-55,4883
	12/08/2024 19:15:22	MT - SINOP - BR-163	Ignição ligada		Status	53	NÃO	-11,8502	-55,4923
	12/08/2024 19:13:22	MT - SINOP - BR-163	Ignição ligada		Status	40	NÃO	-11,8669	-55,4966
	12/08/2024 19:11:22	MT - SINOP - BR-163	Ignição ligada		Status	42	NÃO	-11,8816	-55,5005
	12/08/2024 19:09:22	MT - SINOP - BR-163	Ignição ligada		Status	56	NÃO	-11,8959	-55,5042
	12/08/2024 19:07:22	MT - SINOP - BR-163	Ignição ligada		Status	61	NÃO	-11,9148	-55,5092
	12/08/2024 19:05:22	MT - SINOP - BR-163	Ignição ligada		Status	66	NÃO	-11,9346	-55,5144
	12/08/2024 19:03:22	MT - SINOP - Próx. BR-163	Ignição ligada		Status	65	NÃO	-11,9524	-55,5168
	12/08/2024 19:01:22	MT - SINOP - BR-163	Ignição ligada		Status	61	NÃO	-11,9739	-55,5170

RELATÓRIO ANALÍTICO POR VEÍCULO

Período: 09/08/2024 00:00:00 à 15/08/2024 00:00:00

Identificador: EWD2A97 EDIVAN SC 2021

Placa: EWD2A97

Legenda:

Mensagens enviadas do Veículo (Veículo -> Central)

Mensagens enviadas do Veículo (Controle de Jornada Cliente)

Mensagens enviadas da Central (Central -> Veículo)



Sentido:	Data e Hora:	Localização:	Mensagem:	Modo Emergência	Tipo Mensagem:	Vel. (Km/h)	Log ?	Latitude	Longitude
	12/08/2024 18:59:22	MT - SINOP - BR-163	Ignição ligada		Status	59	NÃO	-11,9893	-55,5170
	12/08/2024 18:57:22	MT - SINOP - BR-163	Ignição ligada		Status	75	NÃO	-12,0090	-55,5171
	12/08/2024 18:56:08	MT - SINOP - BR-163			Posição Normal	70	NÃO	-12,0232	-55,5172
	12/08/2024 18:55:22	MT - SINOP - BR-163	Ignição ligada		Status	74	NÃO	-12,0318	-55,5173
	12/08/2024 18:53:22	MT - SINOP - BR-163	Ignição ligada		Status	74	NÃO	-12,0544	-55,5174
	12/08/2024 18:52:27	MT - SINOP - BR-163			Posição Normal	76	NÃO	-12,0649	-55,5175
	12/08/2024 18:51:22	MT - SINOP - BR-163	Ignição ligada		Status	70	NÃO	-12,0771	-55,5176
	12/08/2024 18:49:22	MT - SINOP - BR-163	Ignição ligada		Status	78	NÃO	-12,0986	-55,5177
	12/08/2024 18:47:22	MT - SINOP - BR-163	Ignição ligada		Status	60	NÃO	-12,1313	-55,5152
	12/08/2024 18:47:22	MT - SINOP - BR-163	Ignição ligada		Status	60	SIM	-12,1314	-55,5152
	12/08/2024 18:44:22	MT - SINOP - BR-163	Ignição ligada		Status	78	SIM	-12,1529	-55,5134
	12/08/2024 18:42:22	MT - VERA - Próx. BR-163	Ignição ligada		Status	77	NÃO	-12,1837	-55,5280
	12/08/2024 18:42:22	MT - VERA - BR-163	Ignição ligada		Status	77	SIM	-12,1837	-55,5281
	12/08/2024 18:39:22	MT - VERA - BR-163	Ignição ligada		Status	78	SIM	-12,2053	-55,5379
	12/08/2024 18:37:22	MT - VERA - Próx. BR-163	Ignição ligada		Status	73	NÃO	-12,2397	-55,5478
	12/08/2024 18:37:22	MT - VERA - BR-163	Ignição ligada		Status	73	SIM	-12,2397	-55,5479
	12/08/2024 18:34:22	MT - VERA - Próx. BR-163	Ignição ligada		Status	75	SIM	-12,2599	-55,5537
	12/08/2024 18:32:22	MT - VERA - BR-163	Ignição ligada		Status	58	NÃO	-12,2888	-55,5635
	12/08/2024 18:32:22	MT - VERA - BR-163	Ignição ligada		Status	58	SIM	-12,2890	-55,5635
	12/08/2024 18:29:22	MT - SORRISO - BR-163	Ignição ligada		Status	67	SIM	-12,3061	-55,5754
	12/08/2024 18:27:22	MT - SORRISO - BR-163	Ignição ligada		Status	72	NÃO	-12,3350	-55,5897
	12/08/2024 18:27:22	MT - SORRISO - BR-163	Ignição ligada		Status	72	SIM	-12,3352	-55,5897
	12/08/2024 18:24:22	MT - SORRISO - BR-163	Ignição ligada		Status	79	SIM	-12,3562	-55,6001
	12/08/2024 18:22:22	MT - SORRISO - BR-163	Ignição ligada		Status	80	NÃO	-12,3775	-55,6106
	12/08/2024 18:20:22	MT - SORRISO - BR-163	Ignição ligada		Status	71	NÃO	-12,3984	-55,6211
	12/08/2024 18:18:22	MT - SORRISO - BR-163	Ignição ligada		Status	79	NÃO	-12,4167	-55,6350
	12/08/2024 18:16:46	MT - SORRISO - BR-163			Posição Normal	66	NÃO	-12,4306	-55,6455
	12/08/2024 18:16:22	MT - SORRISO - BR-163	Ignição ligada		Status	68	NÃO	-12,4339	-55,6480
	12/08/2024 18:14:22	MT - SORRISO - BR-163	Ignição ligada		Status	62	NÃO	-12,4477	-55,6584
	12/08/2024 18:12:22	MT - SORRISO - Próx. BR-163	Ignição ligada		Status	42	NÃO	-12,4675	-55,6705
	12/08/2024 18:12:22	MT - SORRISO - BR-163	Ignição ligada		Status	42	NÃO	-12,4675	-55,6706
	12/08/2024 18:09:22	MT - SORRISO - BR-163	Ignição ligada		Status	16	SIM	-12,4770	-55,6758
	12/08/2024 18:07:22	MT - SORRISO - BR-163	Parada do Veículo		Alerta de Software	0	NÃO	-12,4773	-55,6760
	12/08/2024 18:07:22	MT - SORRISO - BR-163	Ignição ligada		Status	0	NÃO	-12,4773	-55,6760
	12/08/2024 18:07:22	MT - SORRISO - Próx. BR-163	Ignição ligada		Status	0	SIM	-12,4774	-55,6760
	12/08/2024 18:04:22	MT - SORRISO - Próx. BR-163	Ignição ligada		Status	0	SIM	-12,4774	-55,6760
	12/08/2024 18:02:22	MT - SORRISO - Próx. BR-163	Ignição ligada		Status	0	NÃO	-12,4774	-55,6760


RELATÓRIO ANALÍTICO POR VEÍCULO


Período: 09/08/2024 00:00:00 à 15/08/2024 00:00:00


Identificador: EWD2A97 EDIVAN SC 2021

Placa: EWD2A97






































Legenda:





































 Mensagens enviadas do Veículo (Veículo -> Central)

 Mensagens enviadas do Veículo (Controle de Jornada Cliente)

 Mensagens enviadas da Central (Central -> Veículo)



Sentido:	Data e Hora:	Localização:	Mensagem:	Modo Emergência	Tipo Mensagem:	Vel. (Km/h)	Log ?	Latitude	Longitude
	12/08/2024 18:02:22	MT - SORRISO - Próx. BR-163	Parada do Veículo		Alerta de Software	0	NÃO	-12,4774	-55,6760
	12/08/2024 18:02:16	MT - SORRISO - Próx. BR-163	Parada do Veículo		Alerta de Software	0	NÃO	-12,4774	-55,6760
	12/08/2024 18:02:16	MT - SORRISO - Próx. BR-163			Posição Normal	0	NÃO	-12,4774	-55,6760
	12/08/2024 18:00:22	MT - SORRISO - Próx. BR-163	Ignição ligada		Status	0	NÃO	-12,4774	-55,6760
	12/08/2024 17:58:22	MT - SORRISO - BR-163	Ignição ligada		Status	0	NÃO	-12,4773	-55,6760
	12/08/2024 17:58:22	MT - SORRISO - BR-163	Parada do Veículo		Alerta de Software	0	NÃO	-12,4773	-55,6760
	12/08/2024 17:58:22	MT - SORRISO - Próx. BR-163	Ignição ligada		Status	0	NÃO	-12,4774	-55,6760
	12/08/2024 17:55:22	MT - SORRISO - BR-163	Ignição ligada		Status	73	SIM	-12,4907	-55,6833
	12/08/2024 17:53:22	MT - SORRISO - BR-163	Ignição ligada		Status	64	NÃO	-12,5103	-55,6940
	12/08/2024 17:51:22	MT - SORRISO - BR-163	Ignição ligada		Status	64	NÃO	-12,5273	-55,7031
	12/08/2024 17:49:22	MT - SORRISO - BR-163	Ignição ligada		Status	61	NÃO	-12,5471	-55,7108
	12/08/2024 17:47:22	MT - SORRISO - Próx. BR-163	Ignição ligada		Status	62	NÃO	-12,5619	-55,7203
	12/08/2024 17:45:22	MT - SORRISO - BR-163	Ignição ligada		Status	60	NÃO	-12,5767	-55,7299
	12/08/2024 17:43:49	MT - SORRISO - Próx. BR-163			Posição Normal	69	NÃO	-12,5900	-55,7403
	12/08/2024 17:43:22	MT - SORRISO - BR-163	Ignição ligada		Status	57	NÃO	-12,5935	-55,7431
	12/08/2024 17:41:22	MT - SORRISO - Próx. BR-163	Ignição ligada		Status	75	NÃO	-12,6162	-55,7622
	12/08/2024 17:41:22	MT - SORRISO - BR-163	Ignição ligada		Status	75	NÃO	-12,6162	-55,7623
	12/08/2024 17:38:22	MT - SORRISO - BR-163	Ignição ligada		Status	76	SIM	-12,6338	-55,7769
	12/08/2024 17:36:22	MT - SORRISO - BR-163	Ignição ligada		Status	70	NÃO	-12,6638	-55,7917
	12/08/2024 17:36:22	MT - SORRISO - BR-163	Ignição ligada		Status	70	SIM	-12,6640	-55,7917
	12/08/2024 17:33:22	MT - SORRISO - BR-163	Ignição ligada		Status	78	SIM	-12,6856	-55,7995
	12/08/2024 17:31:22	MT - SORRISO - BR-163	Ignição ligada		Status	68	NÃO	-12,7033	-55,8162
	12/08/2024 17:31:22	MT - SORRISO - BR-163	Ignição ligada		Status	68	SIM	-12,7034	-55,8162
	12/08/2024 17:28:22	MT - SORRISO - BR-163	Ignição ligada		Status	76	SIM	-12,7229	-55,8280
	12/08/2024 17:26:22	MT - SORRISO - BR-163	Ignição ligada		Status	77	NÃO	-12,7577	-55,8340
	12/08/2024 17:26:22	MT - SORRISO - BR-163	Ignição ligada		Status	77	SIM	-12,7577	-55,8341
	12/08/2024 17:23:22	MT - SORRISO - BR-163	Ignição ligada		Status	77	SIM	-12,7812	-55,8372
	12/08/2024 17:21:22	MT - SORRISO - BR-163	Ignição ligada		Status	78	NÃO	-12,8155	-55,8287
	12/08/2024 17:21:22	MT - SORRISO - BR-163	Ignição ligada		Status	78	SIM	-12,8155	-55,8287
	12/08/2024 17:18:22	MT - SORRISO - BR-163	Ignição ligada		Status	77	SIM	-12,8384	-55,8241
	12/08/2024 17:16:22	MT - SORRISO - Próx. BR-163	Ignição ligada		Status	79	NÃO	-12,8672	-55,8350
	12/08/2024 17:16:22	MT - SORRISO - BR-163	Ignição ligada		Status	79	SIM	-12,8672	-55,8351
	12/08/2024 17:13:22	MT - SORRISO - BR-163	Ignição ligada		Status	79	SIM	-12,8894	-55,8437
	12/08/2024 17:11:22	MT - SORRISO - BR-163	Ignição ligada		Status	78	NÃO	-12,9225	-55,8565
	12/08/2024 17:11:22	MT - SORRISO - BR-163	Ignição ligada		Status	78	SIM	-12,9227	-55,8566
	12/08/2024 17:08:22	MT - SORRISO - BR-163	Ignição ligada		Status	79	SIM	-12,9447	-55,8652
	12/08/2024 17:06:22	MT - SORRISO - BR-163	Ignição ligada		Status	75	NÃO	-12,9778	-55,8780

RELATÓRIO ANALÍTICO POR VEÍCULO			Legenda:							
Período: 09/08/2024 00:00:00 à 15/08/2024 00:00:00			 Mensagens enviadas do Veículo (Veículo -> Central)							
Identificador: EWD2A97 EDIVAN SC 2021			 Mensagens enviadas do Veículo (Controle de Jornada Cliente)							
Placa: EWD2A97			 Mensagens enviadas da Central (Central -> Veículo)							
Sentido:	Data e Hora:	Localização:	Mensagem:	Modo Emergência	Tipo Mensagem:	Vel. (Km/h)	Log ?	Latitude	Longitude	
	12/08/2024 17:06:22	MT - SORRISO - BR-163	Ignição ligada		Status	75	SIM	-12,9780	-55,8781	
	12/08/2024 17:03:22	MT - SORRISO - BR-163	Ignição ligada		Status	79	SIM	-12,9996	-55,8865	
	12/08/2024 17:01:22	MT - SORRISO - BR-163	Ignição ligada		Status	73	NÃO	-13,0213	-55,8949	
	12/08/2024 16:59:22	MT - SORRISO - BR-163	Ignição ligada		Status	77	NÃO	-13,0418	-55,9029	
	12/08/2024 16:57:22	MT - LUCAS DO RIO VERDE - BR-163	Ignição ligada		Status	50	NÃO	-13,0583	-55,9156	
	12/08/2024 16:55:57	MENSAGEM ENVIADA PELA CENTRAL Enviada por: integração	Habilitar sensor de porta do carona		Comando		-			
	12/08/2024 16:55:57	MENSAGEM ENVIADA PELA CENTRAL Enviada por: integração	Desabilitar Botão de Abertura de Trava de Baú		Comando		-			
	12/08/2024 16:55:55	MENSAGEM ENVIADA PELA CENTRAL Enviada por: integração	Habilitar sensor de porta do motorista		Comando		-			
	12/08/2024 16:55:53	MENSAGEM ENVIADA PELA CENTRAL Enviada por: integração	Habilitar sensor de violação de painel		Comando		-			
	12/08/2024 16:55:52	MENSAGEM ENVIADA PELA CENTRAL Enviada por: integração	Habilitar sensor de desengate		Comando		-			
	12/08/2024 16:55:22	MT - LUCAS DO RIO VERDE - BR-163	Ignição ligada		Status	32	NÃO	-13,0683	-55,9258	
	12/08/2024 16:55:15	MT - LUCAS DO RIO VERDE - BR-163	11 REINICIO DE VIAGEM 11 REINICIO DE VIAGEM ID MOTORISTA:		Macro		NÃO	-13,0686	-55,9261	
	12/08/2024 16:53:22	MT - LUCAS DO RIO VERDE - BR-163	Ignição ligada		Status	0	NÃO	-13,0688	-55,9262	
	12/08/2024 16:53:22	MT - LUCAS DO RIO VERDE - BR-163	Parada do Veículo		Alerta de Software	0	NÃO	-13,0688	-55,9262	
	12/08/2024 16:52:38	MT - LUCAS DO RIO VERDE - BR-163	Parada do Veículo		Alerta de Software	0	NÃO	-13,0688	-55,9262	
	12/08/2024 16:52:38	MT - LUCAS DO RIO VERDE - BR-163	Ignição ligada		Evento	0	NÃO	-13,0688	-55,9262	
	12/08/2024 16:51:21	MT - LUCAS DO RIO VERDE - BR-163	Parada do Veículo		Alerta de Software	0	NÃO	-13,0688	-55,9262	
	12/08/2024 16:49:21	MT - LUCAS DO RIO VERDE - BR-163	Parada do Veículo		Alerta de Software	0	NÃO	-13,0688	-55,9262	
	12/08/2024 16:47:21	MT - LUCAS DO RIO VERDE - BR-163	Parada do Veículo		Alerta de Software	0	NÃO	-13,0688	-55,9262	
	12/08/2024 16:45:21	MT - LUCAS DO RIO VERDE - BR-163	Parada do Veículo		Alerta de Software	0	NÃO	-13,0688	-55,9262	
	12/08/2024 16:43:21	MT - LUCAS DO RIO VERDE - BR-163	Parada do Veículo		Alerta de Software	0	NÃO	-13,0688	-55,9262	
	12/08/2024 16:41:21	MT - LUCAS DO RIO VERDE - BR-163	Parada do Veículo		Alerta de Software	0	NÃO	-13,0688	-55,9262	
	12/08/2024 16:39:21	MT - LUCAS DO RIO VERDE - BR-163	Parada do Veículo		Alerta de Software	0	NÃO	-13,0688	-55,9262	
	12/08/2024 16:37:21	MT - LUCAS DO RIO VERDE - BR-163	Parada do Veículo		Alerta de Software	0	NÃO	-13,0688	-55,9262	
	12/08/2024 16:35:21	MT - LUCAS DO RIO VERDE - BR-163	Parada do Veículo		Alerta de Software	0	NÃO	-13,0688	-55,9262	
	12/08/2024 16:33:21	MT - LUCAS DO RIO VERDE - BR-163	Parada do Veículo		Alerta de Software	0	NÃO	-13,0688	-55,9262	
	12/08/2024 16:32:01	MT - LUCAS DO RIO VERDE - BR-163	Ignição desligada		Evento	0	NÃO	-13,0688	-55,9262	
	12/08/2024 16:32:01	MT - LUCAS DO RIO VERDE - BR-163	Parada do Veículo		Alerta de Software	0	NÃO	-13,0688	-55,9262	
	12/08/2024 16:31:21	MT - LUCAS DO RIO VERDE - BR-163	Ignição ligada		Status	0	NÃO	-13,0688	-55,9262	
	12/08/2024 16:31:21	MT - LUCAS DO RIO VERDE - BR-163	Parada do Veículo		Alerta de Software	0	NÃO	-13,0688	-55,9262	
	12/08/2024 16:31:18	MT - LUCAS DO RIO VERDE - BR-163	06 PARADA EM POSTO FISCAL 06 PARADA EM POSTO FISCAL: LOCAL: KM: PREVISAO DE REINICIO DATA: HORA:		Macro		NÃO	-13,0688	-55,9262	
	12/08/2024 16:29:21	MT - LUCAS DO RIO VERDE - BR-163	Ignição ligada		Status	48	NÃO	-13,0717	-55,9292	
[RelatAnalítico - LUIZHENRIQUE]			[08/10/2024 11:29:27]				[Pag.: 46 de 182]			

RELATÓRIO ANALÍTICO POR VEÍCULO



































Período: 09/08/2024 00:00:00 à 15/08/2024 00:00:00

Identificador: EWD2A97 EDIVAN SC 2021

Placa: EWD2A97

- Legenda:**
-  Mensagens enviadas do Veículo (Veículo -> Central)
 -  Mensagens enviadas do Veículo (Controle de Jornada Cliente)
 -  Mensagens enviadas da Central (Central -> Veículo)



Sentido:	Data e Hora:	Localização:	Mensagem:	Modo Emergência	Tipo Mensagem:	Vel. (Km/h)	Log ?	Latitude	Longitude
	12/08/2024 16:27:21	MT - LUCAS DO RIO VERDE - BR-163	Ignição ligada		Status	11	NÃO	-13,0807	-55,9384
	12/08/2024 16:25:21	MT - LUCAS DO RIO VERDE - BR-163	Ignição ligada		Status	12	NÃO	-13,0878	-55,9429
	12/08/2024 16:23:21	MT - LUCAS DO RIO VERDE - BR-163	Ignição ligada		Status	72	NÃO	-13,1004	-55,9486
	12/08/2024 16:21:21	MT - LUCAS DO RIO VERDE - BR-163	Ignição ligada		Status	70	NÃO	-13,1196	-55,9573
	12/08/2024 16:19:21	MT - LUCAS DO RIO VERDE - BR-163	Ignição ligada		Status	58	NÃO	-13,1374	-55,9653
	12/08/2024 16:17:21	MT - LUCAS DO RIO VERDE - BR-163	Ignição ligada		Status	71	NÃO	-13,1535	-55,9726
	12/08/2024 16:15:21	MT - LUCAS DO RIO VERDE - BR-163	Ignição ligada		Status	74	NÃO	-13,1744	-55,9820
	12/08/2024 16:14:20	MT - LUCAS DO RIO VERDE - BR-163			Posição Normal	74	NÃO	-13,1846	-55,9866
	12/08/2024 16:13:21	MT - LUCAS DO RIO VERDE - Próx. BR-163	Ignição ligada		Status	73	NÃO	-13,1947	-55,9910
	12/08/2024 16:13:21	MT - LUCAS DO RIO VERDE - BR-163	Ignição ligada		Status	73	NÃO	-13,1947	-55,9911
	12/08/2024 16:11:21	MT - LUCAS DO RIO VERDE - BR-163	Ignição ligada		Status	76	NÃO	-13,2155	-56,0004
	12/08/2024 16:09:21	MT - LUCAS DO RIO VERDE - BR-163	Ignição ligada		Status	70	SIM	-13,2358	-56,0094
	12/08/2024 16:07:21	MT - LUCAS DO RIO VERDE - BR-163	Ignição ligada		Status	72	SIM	-13,2561	-56,0184
	12/08/2024 16:05:21	MT - LUCAS DO RIO VERDE - BR-163	Ignição ligada		Status	64	SIM	-13,2692	-56,0241
	12/08/2024 16:03:21	MT - LUCAS DO RIO VERDE - Próx. BR-163	Ignição ligada		Status	68	NÃO	-13,2892	-56,0328
	12/08/2024 16:03:21	MT - LUCAS DO RIO VERDE - BR-163	Ignição ligada		Status	68	SIM	-13,2892	-56,0330
	12/08/2024 16:01:21	MT - LUCAS DO RIO VERDE - BR-163	Ignição ligada		Status	42	SIM	-13,3071	-56,0408
	12/08/2024 15:59:21	MT - LUCAS DO RIO VERDE - BR-163	Ignição ligada		Status	25	SIM	-13,3186	-56,0458
	12/08/2024 15:57:21	MT - LUCAS DO RIO VERDE - BR-163	Ignição ligada		Status	76	SIM	-13,3371	-56,0539
	12/08/2024 15:55:21	MT - LUCAS DO RIO VERDE - BR-163	Ignição ligada		Status	73	SIM	-13,3584	-56,0633
	12/08/2024 15:53:21	MT - LUCAS DO RIO VERDE - BR-163	Ignição ligada		Status	73	NÃO	-13,3743	-56,0795
	12/08/2024 15:53:21	MT - LUCAS DO RIO VERDE - BR-163	Ignição ligada		Status	73	SIM	-13,3744	-56,0797
	12/08/2024 15:51:21	MT - LUCAS DO RIO VERDE - BR-163	Ignição ligada		Status	75	SIM	-13,3920	-56,0907
	12/08/2024 15:49:21	MT - LUCAS DO RIO VERDE - BR-163	Ignição ligada		Status	73	SIM	-13,4134	-56,0826
	12/08/2024 15:47:21	MT - LUCAS DO RIO VERDE - BR-163	Ignição ligada		Status	74	SIM	-13,4351	-56,0818
	12/08/2024 15:45:21	MT - NOVA MUTUM - BR-163	Ignição ligada		Status	75	SIM	-13,4560	-56,0796
	12/08/2024 15:43:21	MT - NOVA MUTUM - Próx. BR-163	Ignição ligada		Status	74	NÃO	-13,4747	-56,0658
	12/08/2024 15:43:21	MT - NOVA MUTUM - BR-163	Ignição ligada		Status	74	SIM	-13,4747	-56,0659
	12/08/2024 15:41:21	MT - NOVA MUTUM - Próx. BR-163	Ignição ligada		Status	77	SIM	-13,4935	-56,0522
	12/08/2024 15:39:21	MT - NOVA MUTUM - BR-163	Ignição ligada		Status	73	SIM	-13,5121	-56,0387
	12/08/2024 15:37:21	MT - NOVA MUTUM - BR-163	Ignição ligada		Status	75	SIM	-13,5313	-56,0261
	12/08/2024 15:35:21	MT - NOVA MUTUM - BR-163	Ignição ligada		Status	75	SIM	-13,5542	-56,0279
	12/08/2024 15:33:21	MT - NOVA MUTUM - BR-163	Ignição ligada		Status	71	NÃO	-13,5765	-56,0297
	12/08/2024 15:33:21	MT - NOVA MUTUM - BR-163	Ignição ligada		Status	71	SIM	-13,5765	-56,0297
	12/08/2024 15:31:21	MT - NOVA MUTUM - BR-163	Ignição ligada		Status	79	SIM	-13,5999	-56,0316
	12/08/2024 15:29:21	MT - NOVA MUTUM - BR-163	Ignição ligada		Status	78	SIM	-13,6227	-56,0335
	12/08/2024 15:27:21	MT - NOVA MUTUM - BR-163	Ignição ligada		Status	73	SIM	-13,6456	-56,0354

RELATÓRIO ANALÍTICO POR VEÍCULO






































Período: 09/08/2024 00:00:00 à 15/08/2024 00:00:00

Identificador: EWD2A97 EDIVAN SC 2021

Placa: EWD2A97

- Legenda:**
-  Mensagens enviadas do Veículo (Veículo -> Central)
 -  Mensagens enviadas do Veículo (Controle de Jornada Cliente)
 -  Mensagens enviadas da Central (Central -> Veículo)



Sentido:	Data e Hora:	Localização:	Mensagem:	Modo Emergência	Tipo Mensagem:	Vel. (Km/h)	Log ?	Latitude	Longitude
	12/08/2024 15:25:21	MT - NOVA MUTUM - BR-163	Ignição ligada		Status	35	SIM	-13,6638	-56,0369
	12/08/2024 15:23:21	MT - NOVA MUTUM - BR-163	Parada do Veículo		Alerta de Software	0	NÃO	-13,6649	-56,0370
	12/08/2024 15:23:21	MT - NOVA MUTUM - BR-163	Ignição ligada		Status	0	NÃO	-13,6649	-56,0370
	12/08/2024 15:21:21	MT - NOVA MUTUM - BR-163	Ignição ligada		Status	0	NÃO	-13,6649	-56,0370
	12/08/2024 15:21:21	MT - NOVA MUTUM - BR-163	Parada do Veículo		Alerta de Software	0	NÃO	-13,6649	-56,0370
	12/08/2024 15:19:59	MT - NOVA MUTUM - BR-163			Posição Normal	0	NÃO	-13,6651	-56,0370
	12/08/2024 15:19:59	MT - NOVA MUTUM - BR-163	Parada do Veículo		Alerta de Software	0	NÃO	-13,6651	-56,0370
	12/08/2024 15:19:21	MT - NOVA MUTUM - BR-163	Ignição ligada		Status	3	NÃO	-13,6665	-56,0371
	12/08/2024 15:17:21	MT - NOVA MUTUM - BR-163	Ignição ligada		Status	71	NÃO	-13,6853	-56,0387
	12/08/2024 15:15:21	MT - NOVA MUTUM - BR-163	Ignição ligada		Status	51	NÃO	-13,7028	-56,0402
	12/08/2024 15:13:21	MT - NOVA MUTUM - BR-163	Ignição ligada		Status	55	SIM	-13,7181	-56,0440
	12/08/2024 15:11:21	MT - NOVA MUTUM - BR-163	Ignição ligada		Status	46	NÃO	-13,7346	-56,0486
	12/08/2024 15:10:29	MT - NOVA MUTUM - BR-163			Posição Normal	48	NÃO	-13,7404	-56,0502
	12/08/2024 15:09:21	MT - NOVA MUTUM - BR-163	Ignição ligada		Status	44	NÃO	-13,7481	-56,0523
	12/08/2024 15:07:21	MT - NOVA MUTUM - BR-163	Ignição ligada		Status	77	NÃO	-13,7672	-56,0555
	12/08/2024 15:05:21	MT - NOVA MUTUM - BR-163	Ignição ligada		Status	67	NÃO	-13,7876	-56,0638
	12/08/2024 15:03:21	MT - NOVA MUTUM - BR-163	Ignição ligada		Status	68	NÃO	-13,8072	-56,0716
	12/08/2024 15:01:21	MT - NOVA MUTUM - Próx. Avenida Mutum	Ignição ligada		Status	17	NÃO	-13,8212	-56,0768
	12/08/2024 15:00:20	MT - NOVA MUTUM - BR-163			Posição Normal	35	NÃO	-13,8236	-56,0782
	12/08/2024 14:59:21	MT - NOVA MUTUM - BR-163	Ignição ligada		Status	47	NÃO	-13,8279	-56,0800
	12/08/2024 14:57:21	MT - NOVA MUTUM - BR-163	Ignição ligada		Status	70	NÃO	-13,8445	-56,0837
	12/08/2024 14:55:21	MT - NOVA MUTUM - BR-163	Ignição ligada		Status	55	SIM	-13,8628	-56,0862
	12/08/2024 14:54:07	MT - NOVA MUTUM - BR-163			Posição Normal	70	NÃO	-13,8757	-56,0878
	12/08/2024 14:54:07	MT - NOVA MUTUM - BR-163			Posição Normal	70	NÃO	-13,8757	-56,0878
	12/08/2024 14:53:21	MT - NOVA MUTUM - Próx. BR-163	Ignição ligada		Status	71	NÃO	-13,8837	-56,0887
	12/08/2024 14:53:21	MT - NOVA MUTUM - BR-163	Ignição ligada		Status	71	SIM	-13,8838	-56,0888
	12/08/2024 14:51:21	MT - NOVA MUTUM - BR-163	Ignição ligada		Status	66	SIM	-13,9055	-56,0916
	12/08/2024 14:49:21	MT - NOVA MUTUM - BR-163	Ignição ligada		Status	54	SIM	-13,9218	-56,0937
	12/08/2024 14:48:16	MT - NOVA MUTUM - BR-163			Posição Normal	60	NÃO	-13,9308	-56,0948
	12/08/2024 14:47:21	MT - NOVA MUTUM - BR-163	Ignição ligada		Status	62	SIM	-13,9394	-56,0958
	12/08/2024 14:45:21	MT - NOVA MUTUM - BR-163	Ignição ligada		Status	76	SIM	-13,9601	-56,0975
	12/08/2024 14:43:21	MT - NOVA MUTUM - BR-163	Ignição ligada		Status	67	NÃO	-13,9805	-56,0993
	12/08/2024 14:43:21	MT - NOVA MUTUM - Próx. BR-163	Ignição ligada		Status	67	SIM	-13,9806	-56,0995
	12/08/2024 14:41:21	MT - NOVA MUTUM - BR-163	Ignição ligada		Status	28	SIM	-13,9933	-56,0974
	12/08/2024 14:39:21	MT - NOVA MUTUM - Próx. BR-163	Ignição ligada		Status	61	SIM	-14,0060	-56,0984
	12/08/2024 14:37:21	MT - NOVA MUTUM - BR-163	Ignição ligada		Status	55	SIM	-14,0230	-56,0970
	12/08/2024 14:35:21	MT - NOVA MUTUM - BR-163	Ignição ligada		Status	76	SIM	-14,0441	-56,0966

RELATÓRIO ANALÍTICO POR VEÍCULO

Período: 09/08/2024 00:00:00 à 15/08/2024 00:00:00

Identificador: EWD2A97 EDIVAN SC 2021

Placa: EWD2A97

Legenda:

Mensagens enviadas do Veículo (Veículo -> Central)

Mensagens enviadas do Veículo (Controle de Jornada Cliente)

Mensagens enviadas da Central (Central -> Veículo)



Sentido:	Data e Hora:	Localização:	Mensagem:	Modo Emergência	Tipo Mensagem:	Vel. (Km/h)	Log ?	Latitude	Longitude
	12/08/2024 14:33:21	MT - NOVA MUTUM - BR-163	Ignição ligada		Status	75	NÃO	-14,0637	-56,1015
	12/08/2024 14:33:21	MT - NOVA MUTUM - BR-163	Ignição ligada		Status	75	SIM	-14,0637	-56,1015
	12/08/2024 14:31:21	MT - NOVA MUTUM - BR-163	Ignição ligada		Status	36	SIM	-14,0812	-56,1103
	12/08/2024 14:29:21	MT - NOVA MUTUM - BR-163	Ignição ligada		Status	75	SIM	-14,0999	-56,1171
	12/08/2024 14:27:21	MT - NOVA MUTUM - BR-163	Ignição ligada		Status	63	SIM	-14,1219	-56,1172
	12/08/2024 14:25:21	MT - NOVA MUTUM - BR-163	Ignição ligada		Status	62	SIM	-14,1371	-56,1047
	12/08/2024 14:23:21	MT - DIAMANTINO - BR-163	Ignição ligada		Status	77	NÃO	-14,1552	-56,0947
	12/08/2024 14:23:21	MT - DIAMANTINO - BR-163	Ignição ligada		Status	77	SIM	-14,1552	-56,0947
	12/08/2024 14:21:21	MT - DIAMANTINO - BR-163	Ignição ligada		Status	79	SIM	-14,1775	-56,0880
	12/08/2024 14:19:21	MT - DIAMANTINO - BR-163	Ignição ligada		Status	70	SIM	-14,2002	-56,0874
	12/08/2024 14:17:21	MT - DIAMANTINO - BR-163	Ignição ligada		Status	75	SIM	-14,2208	-56,0950
	12/08/2024 14:15:21	MT - DIAMANTINO - BR-163	Ignição ligada		Status	75	SIM	-14,2348	-56,1140
	12/08/2024 14:13:21	MT - DIAMANTINO - BR-163	Ignição ligada		Status	74	NÃO	-14,2483	-56,1325
	12/08/2024 14:13:21	MT - DIAMANTINO - BR-163	Ignição ligada		Status	74	SIM	-14,2484	-56,1325
	12/08/2024 14:11:21	MT - DIAMANTINO - BR-163	Ignição ligada		Status	74	SIM	-14,2644	-56,1488
	12/08/2024 14:09:21	MT - DIAMANTINO - BR-163	Ignição ligada		Status	80	SIM	-14,2846	-56,1506
	12/08/2024 14:07:21	MT - DIAMANTINO - BR-163	Ignição ligada		Status	70	SIM	-14,3052	-56,1391
	12/08/2024 14:05:21	MT - DIAMANTINO - BR-163	Ignição ligada		Status	76	SIM	-14,3277	-56,1441
	12/08/2024 14:03:21	MT - DIAMANTINO - Próx. BR-163	Movimentação com Status Bloqueado		Alerta de Software	62	NÃO	-14,3578	-56,1488
	12/08/2024 14:03:21	MT - DIAMANTINO - Próx. BR-163	Ignição ligada		Status	62	NÃO	-14,3578	-56,1488
	12/08/2024 14:03:21	MT - DIAMANTINO - Próx. BR-163	O veículo está bloqueado		Status	62	NÃO	-14,3578	-56,1488
	12/08/2024 14:03:21	MT - DIAMANTINO - BR-163	O veículo está bloqueado		Status	62	SIM	-14,3579	-56,1488
	12/08/2024 14:03:21	MT - DIAMANTINO - BR-163	Ignição ligada		Status	62	SIM	-14,3579	-56,1488
	12/08/2024 14:00:21	MT - DIAMANTINO - BR-163	Ignição ligada		Status	61	SIM	-14,3722	-56,1322
	12/08/2024 14:00:21	MT - DIAMANTINO - BR-163	O veículo está bloqueado		Status	61	SIM	-14,3722	-56,1322
	12/08/2024 13:59:06	MENSAGEM ENVIADA PELA CENTRAL Enviada por: integração		Temporizador 10-10 / 18 hora(s)	Comando	-			
	12/08/2024 13:58:21	MT - DIAMANTINO - BR-163	O veículo está bloqueado		Status	79	NÃO	-14,3883	-56,1187
	12/08/2024 13:58:21	MT - DIAMANTINO - BR-163	Ignição ligada		Status	79	NÃO	-14,3883	-56,1187
	12/08/2024 13:58:21	MT - DIAMANTINO - BR-163	Movimentação com Status Bloqueado		Alerta de Software	79	NÃO	-14,3883	-56,1187
	12/08/2024 13:58:21	MT - DIAMANTINO - Próx. BR-163	O veículo está bloqueado		Status	79	SIM	-14,3884	-56,1188
	12/08/2024 13:58:21	MT - DIAMANTINO - Próx. BR-163	Ignição ligada		Status	79	SIM	-14,3884	-56,1188
	12/08/2024 13:56:21	MT - DIAMANTINO - Próx. BR-163	Ignição ligada		Status	79	SIM	-14,4085	-56,1105
	12/08/2024 13:56:21	MT - DIAMANTINO - Próx. BR-163	O veículo está bloqueado		Status	79	SIM	-14,4085	-56,1105
	12/08/2024 13:54:21	MT - DIAMANTINO - Próx. BR-163	O veículo está bloqueado		Status	76	SIM	-14,4316	-56,1158
	12/08/2024 13:54:21	MT - DIAMANTINO - Próx. BR-163	Ignição ligada		Status	76	SIM	-14,4316	-56,1158
	12/08/2024 13:52:21	MT - DIAMANTINO - BR-163	Ignição ligada		Status	74	SIM	-14,4481	-56,1315
	12/08/2024 13:52:21	MT - DIAMANTINO - BR-163	O veículo está bloqueado		Status	74	SIM	-14,4481	-56,1315

RELATÓRIO ANALÍTICO POR VEÍCULO

Período: 09/08/2024 00:00:00 à 15/08/2024 00:00:00

Identificador: EWD2A97 EDIVAN SC 2021

Placa: EWD2A97

Legenda:

Mensagens enviadas do Veículo (Veículo -> Central)

Mensagens enviadas do Veículo (Controle de Jornada Cliente)

Mensagens enviadas da Central (Central -> Veículo)



Sentido:	Data e Hora:	Localização:	Mensagem:	Modo Emergência	Tipo Mensagem:	Vel. (Km/h)	Log ?	Latitude	Longitude
	12/08/2024 13:51:31	MT - DIAMANTINO - BR-163	O veículo está bloqueado		Status	65	SIM	-14,4543	-56,1388
	12/08/2024 13:51:31	MT - DIAMANTINO - BR-163	Ignição ligada		Status	65	SIM	-14,4543	-56,1388
	12/08/2024 13:51:31	MT - DIAMANTINO - BR-163	Botão de aviso de cabine pressionado		Evento	65	SIM	-14,4543	-56,1388
	12/08/2024 13:50:21	MT - DIAMANTINO - Próx. BR-163	O veículo está bloqueado		Status	13	SIM	-14,4578	-56,1427
	12/08/2024 13:50:21	MT - DIAMANTINO - Próx. BR-163	Ignição ligada		Status	13	SIM	-14,4578	-56,1427
	12/08/2024 13:49:11	MT - DIAMANTINO - Próx. BR-163	11 REINICIO DE VIAGEM 11 REINICIO DE VIAGEM ID MOTORISTA:		Macro		NÃO	-14,4580	-56,1428
	12/08/2024 13:48:22	MT - DIAMANTINO - Próx. BR-163	Botão de aviso de cabine pressionado		Evento	0	NÃO	-14,4580	-56,1428
	12/08/2024 13:48:22	MT - DIAMANTINO - Próx. BR-163	O veículo está bloqueado		Status	0	NÃO	-14,4580	-56,1428
	12/08/2024 13:48:22	MT - DIAMANTINO - Próx. BR-163	Ignição ligada		Status	0	NÃO	-14,4580	-56,1428
	12/08/2024 13:47:03	MT - DIAMANTINO - Próx. BR-163	Ignição ligada		Evento	0	SIM	-14,4580	-56,1429
	12/08/2024 13:47:03	MT - DIAMANTINO - Próx. BR-163	O veículo está bloqueado		Status	0	SIM	-14,4580	-56,1429
	12/08/2024 13:47:02	MT - DIAMANTINO - Próx. BR-163	O veículo está bloqueado		Status	0	NÃO	-14,4580	-56,1428
	12/08/2024 13:47:02	MT - DIAMANTINO - Próx. BR-163	Parada do Veículo		Alerta de Software	0	NÃO	-14,4580	-56,1428
	12/08/2024 13:47:02	MT - DIAMANTINO - Próx. BR-163	O veículo está bloqueado		Status	0	SIM	-14,4580	-56,1429
	12/08/2024 13:46:49	MENSAGEM ENVIADA PELA CENTRAL Enviada por: integração	Desligar Bloqueio		Comando		-		
	12/08/2024 13:46:48	MENSAGEM ENVIADA PELA CENTRAL Enviada por: integração	Desabilitar Botão de Abertura de Trava de Baú		Comando		-		
	12/08/2024 13:46:48	MENSAGEM ENVIADA PELA CENTRAL Enviada por: integração	Habilitar sensor de porta do carona		Comando		-		
	12/08/2024 13:46:48	MENSAGEM ENVIADA PELA CENTRAL Enviada por: integração	Habilitar sensor de desengate		Comando		-		
	12/08/2024 13:46:48	MENSAGEM ENVIADA PELA CENTRAL Enviada por: integração	Habilitar sensor de violação de painel		Comando		-		
	12/08/2024 13:46:48	MENSAGEM ENVIADA PELA CENTRAL Enviada por: integração	Habilitar sensor de porta do motorista		Comando		-		
	12/08/2024 13:45:58	MT - DIAMANTINO - Próx. BR-163	11 REINICIO DE VIAGEM 11 REINICIO DE VIAGEM ID MOTORISTA:		Macro		NÃO	-14,4580	-56,1428
	12/08/2024 13:45:03	MT - DIAMANTINO - Próx. BR-163	O veículo está bloqueado		Status	0	SIM	-14,4580	-56,1429
	12/08/2024 13:45:03	MT - DIAMANTINO - Próx. BR-163	Porta do Motorista aberta		Evento	0	SIM	-14,4580	-56,1429
	12/08/2024 13:44:20	MT - DIAMANTINO - Próx. BR-163	O veículo está bloqueado		Status	0	NÃO	-14,4580	-56,1428
	12/08/2024 13:44:20	MT - DIAMANTINO - Próx. BR-163	Parada do Veículo		Alerta de Software	0	NÃO	-14,4580	-56,1428
	12/08/2024 13:44:20	MT - DIAMANTINO - Próx. BR-163	Porta do Motorista aberta		Evento	0	NÃO	-14,4580	-56,1428
	12/08/2024 13:44:01	MT - DIAMANTINO - Próx. BR-163	O veículo está bloqueado		Status	0	SIM	-14,4580	-56,1428
	12/08/2024 13:42:01	MT - DIAMANTINO - Próx. BR-163	O veículo está bloqueado		Status	0	SIM	-14,4580	-56,1428
	12/08/2024 13:40:01	MT - DIAMANTINO - Próx. BR-163	O veículo está bloqueado		Status	0	SIM	-14,4580	-56,1428
	12/08/2024 13:38:01	MT - DIAMANTINO - Próx. BR-163	O veículo está bloqueado		Status	0	SIM	-14,4580	-56,1428
	12/08/2024 13:36:01	MT - DIAMANTINO - Próx. BR-163	O veículo está bloqueado		Status	0	SIM	-14,4580	-56,1428
	12/08/2024 13:34:01	MT - DIAMANTINO - Próx. BR-163	O veículo está bloqueado		Status	0	SIM	-14,4580	-56,1428
	12/08/2024 13:32:01	MT - DIAMANTINO - Próx. BR-163	O veículo está bloqueado		Status	0	SIM	-14,4580	-56,1428
	12/08/2024 13:30:01	MT - DIAMANTINO - Próx. BR-163	O veículo está bloqueado		Status	0	SIM	-14,4580	-56,1428

RELATÓRIO ANALÍTICO POR VEÍCULO

Período: 09/08/2024 00:00:00 à 15/08/2024 00:00:00

Identificador: EWD2A97 EDIVAN SC 2021

Placa: EWD2A97

Legenda:

Mensagens enviadas do Veículo (Veículo -> Central)

Mensagens enviadas do Veículo (Controle de Jornada Cliente)

Mensagens enviadas da Central (Central -> Veículo)



Sentido:	Data e Hora:	Localização:	Mensagem:	Modo Emergência	Tipo Mensagem:	Vel. (Km/h)	Log ?	Latitude	Longitude
	12/08/2024 13:28:01	MT - DIAMANTINO - Próx. BR-163	O veículo está bloqueado		Status	0	SIM	-14,4580	-56,1428
	12/08/2024 13:26:39	MENSAGEM ENVIADA PELA CENTRAL Enviada por: integração	MENSAGEM IIVRE:VEICULO BLOQUEADO		Macro		-		
	12/08/2024 13:26:38	MENSAGEM ENVIADA PELA CENTRAL Enviada por: integração	Ligar Bloqueio		Comando		-		
	12/08/2024 13:26:01	MT - DIAMANTINO - Próx. BR-163	O veículo está bloqueado		Status	0	SIM	-14,4580	-56,1428
	12/08/2024 13:24:01	MT - DIAMANTINO - Próx. BR-163	Porta do Motorista aberta		Evento	0	NÃO	-14,4580	-56,1428
	12/08/2024 13:24:01	MT - DIAMANTINO - Próx. BR-163	Parada do Veículo		Alerta de Software	0	NÃO	-14,4580	-56,1428
	12/08/2024 13:24:01	MT - DIAMANTINO - Próx. BR-163	O veículo está bloqueado		Status	0	NÃO	-14,4580	-56,1428
	12/08/2024 13:23:13	MT - DIAMANTINO - Próx. BR-163	Ignição desligada		Evento	0	SIM	-14,4580	-56,1428
	12/08/2024 13:23:13	MT - DIAMANTINO - Próx. BR-163	O veículo está bloqueado		Status	0	SIM	-14,4580	-56,1428
	12/08/2024 13:23:12	MT - DIAMANTINO - Próx. BR-163	Ignição ligada		Status	0	SIM	-14,4580	-56,1428
	12/08/2024 13:23:12	MT - DIAMANTINO - Próx. BR-163	O veículo está bloqueado		Status	0	SIM	-14,4580	-56,1428
	12/08/2024 13:22:49	MT - DIAMANTINO - Próx. BR-163	05 PARADA PARA ALIMENTACAO 05 PARADA PARA ALIMENTACAO: LOCAL: KM: PREVISAO DE REINICIO DATA: HORA:		Macro		NÃO	-14,4580	-56,1428
	12/08/2024 13:21:12	MT - DIAMANTINO - BR-163	Ignição ligada		Status	78	NÃO	-14,4725	-56,1602
	12/08/2024 13:21:12	MT - DIAMANTINO - BR-163	Ignição ligada		Status	78	SIM	-14,4725	-56,1603
	12/08/2024 13:18:12	MT - DIAMANTINO - BR-163	Ignição ligada		Status	76	SIM	-14,4877	-56,1781
	12/08/2024 13:16:12	MT - DIAMANTINO - Próx. BR-163	Ignição ligada		Status	78	NÃO	-14,5110	-56,2055
	12/08/2024 13:16:12	MT - DIAMANTINO - BR-163	Ignição ligada		Status	78	SIM	-14,5110	-56,2056
	12/08/2024 13:13:12	MT - DIAMANTINO - BR-163	Ignição ligada		Status	71	SIM	-14,5258	-56,2236
	12/08/2024 13:11:12	MT - DIAMANTINO - Próx. BR-163	Ignição ligada		Status	53	NÃO	-14,5445	-56,2313
	12/08/2024 13:11:12	MT - DIAMANTINO - BR-163	Ignição ligada		Status	53	SIM	-14,5446	-56,2314
	12/08/2024 13:08:12	MT - NOBRES - BR-163	Ignição ligada		Status	70	SIM	-14,5618	-56,2196
	12/08/2024 13:06:12	MT - DIAMANTINO - BR-163	Ignição ligada		Status	25	NÃO	-14,5758	-56,2227
	12/08/2024 13:06:01	MT - DIAMANTINO - BR-163			Posição Normal	25	NÃO	-14,5765	-56,2231
	12/08/2024 13:04:12	MT - NOBRES - BR-163	Ignição ligada		Status	29	NÃO	-14,5818	-56,2270
	12/08/2024 13:02:12	MT - NOBRES - BR-163	Ignição ligada		Status	57	NÃO	-14,5977	-56,2386
	12/08/2024 13:00:12	MT - NOBRES - BR-163	Ignição ligada		Status	61	NÃO	-14,6119	-56,2534
	12/08/2024 12:58:12	MT - NOBRES - BR-163	Ignição ligada		Status	34	NÃO	-14,6235	-56,2653
	12/08/2024 12:56:12	MT - NOBRES - BR-163	Ignição ligada		Status	59	NÃO	-14,6342	-56,2745
	12/08/2024 12:54:12	MT - NOBRES - BR-163	Ignição ligada		Status	73	NÃO	-14,6503	-56,2893
	12/08/2024 12:52:12	MT - NOBRES - BR-163	Ignição ligada		Status	57	NÃO	-14,6683	-56,3009
	12/08/2024 12:50:12	MT - NOBRES - BR-163	Ignição ligada		Status	77	NÃO	-14,6868	-56,3031
	12/08/2024 12:48:12	MT - NOBRES - BR-163	Ignição ligada		Status	76	NÃO	-14,7028	-56,3203
	12/08/2024 12:46:12	MT - NOBRES - BR-163	Ignição ligada		Status	75	NÃO	-14,7234	-56,3185

RELATÓRIO ANALÍTICO POR VEÍCULO






































Período: 09/08/2024 00:00:00 à 15/08/2024 00:00:00

Identificador: EWD2A97 EDIVAN SC 2021

Placa: EWD2A97

- Legenda:**
-  Mensagens enviadas do Veículo (Veículo -> Central)
 -  Mensagens enviadas do Veículo (Controle de Jornada Cliente)
 -  Mensagens enviadas da Central (Central -> Veículo)



Sentido:	Data e Hora:	Localização:	Mensagem:	Modo Emergência	Tipo Mensagem:	Vel. (Km/h)	Log ?	Latitude	Longitude
	12/08/2024 12:44:12	MT - NOBRES - BR-163	Ignição ligada		Status	77	NÃO	-14,7448	-56,3248
	12/08/2024 12:42:55	MT - NOBRES - BR-163			Posição Normal	76	NÃO	-14,7546	-56,3366
	12/08/2024 12:42:12	MT - NOBRES - BR-163	Ignição ligada		Status	75	NÃO	-14,7597	-56,3431
	12/08/2024 12:40:12	MT - ROSÁRIO OESTE - BR-163	Ignição ligada		Status	78	NÃO	-14,7748	-56,3612
	12/08/2024 12:38:12	MT - ROSÁRIO OESTE - BR-163	Ignição ligada		Status	75	NÃO	-14,7836	-56,3833
	12/08/2024 12:36:12	MT - ROSÁRIO OESTE - BR-163	Ignição ligada		Status	72	NÃO	-14,7944	-56,4031
	12/08/2024 12:34:12	MT - ROSÁRIO OESTE - BR-163	Ignição ligada		Status	76	NÃO	-14,8117	-56,4179
	12/08/2024 12:32:12	MT - ROSÁRIO OESTE - BR-163	Ignição ligada		Status	57	NÃO	-14,8207	-56,4298
	12/08/2024 12:30:12	MT - ROSÁRIO OESTE - BR-163	Ignição ligada		Status	51	NÃO	-14,8362	-56,4358
	12/08/2024 12:28:12	MT - ROSÁRIO OESTE - BR-163	Ignição ligada		Status	69	NÃO	-14,8451	-56,4462
	12/08/2024 12:26:12	MT - ROSÁRIO OESTE - BR-163	Ignição ligada		Status	77	NÃO	-14,8652	-56,4577
	12/08/2024 12:25:34	MT - ROSÁRIO OESTE - BR-163			Posição Normal	71	NÃO	-14,8726	-56,4597
	12/08/2024 12:24:12	MT - ROSÁRIO OESTE - BR-163	Ignição ligada		Status	73	NÃO	-14,8874	-56,4635
	12/08/2024 12:22:55	MT - ROSÁRIO OESTE - BR-163			Posição Normal	70	NÃO	-14,9012	-56,4670
	12/08/2024 12:22:12	MT - ROSÁRIO OESTE - BR-163	Ignição ligada		Status	77	NÃO	-14,9089	-56,4692
	12/08/2024 12:20:12	MT - ROSÁRIO OESTE - BR-163	Ignição ligada		Status	68	NÃO	-14,9360	-56,4905
	12/08/2024 12:20:12	MT - ROSÁRIO OESTE - BR-163	Ignição ligada		Status	68	NÃO	-14,9361	-56,4905
	12/08/2024 12:17:12	MT - ROSÁRIO OESTE - BR-163	Ignição ligada		Status	75	SIM	-14,9523	-56,5068
	12/08/2024 12:15:12	MT - ROSÁRIO OESTE - próx. BR-163	Ignição ligada		Status	78	NÃO	-14,9843	-56,5183
	12/08/2024 12:15:12	MT - ROSÁRIO OESTE - BR-163	Ignição ligada		Status	78	SIM	-14,9845	-56,5184
	12/08/2024 12:12:12	MT - ROSÁRIO OESTE - BR-163	Ignição ligada		Status	75	SIM	-15,0074	-56,5160
	12/08/2024 12:10:12	MT - ROSÁRIO OESTE - próx. BR-163	Ignição ligada		Status	75	NÃO	-15,0188	-56,5147
	12/08/2024 12:10:12	MT - ROSÁRIO OESTE - BR-163	Ignição ligada		Status	75	SIM	-15,0190	-56,5148
	12/08/2024 12:09:12	MT - ROSÁRIO OESTE - BR-163	Ignição ligada		Status	73	SIM	-15,0414	-56,5158
	12/08/2024 12:07:12	MT - ROSÁRIO OESTE - BR-163	Ignição ligada		Status	73	SIM	-15,0648	-56,5174
	12/08/2024 12:05:12	MT - ROSÁRIO OESTE - BR-163	Ignição ligada		Status	74	NÃO	-15,0993	-56,5197
	12/08/2024 12:05:12	MT - ROSÁRIO OESTE - BR-163	Ignição ligada		Status	74	NÃO	-15,0993	-56,5197
	12/08/2024 12:05:11	MT - ROSÁRIO OESTE - BR-163			Posição Normal	76	NÃO	-15,0880	-56,5190
	12/08/2024 12:04:12	MT - ROSÁRIO OESTE - BR-163	Ignição ligada		Status	74	NÃO	-15,0993	-56,5197
	12/08/2024 12:02:12	MT - ROSÁRIO OESTE - BR-163	Ignição ligada		Status	76	NÃO	-15,1223	-56,5214
	12/08/2024 12:00:12	MT - JANGADA - BR-163	Ignição ligada		Status	78	NÃO	-15,1570	-56,5237
	12/08/2024 12:00:12	MT - JANGADA - BR-163	Ignição ligada		Status	78	SIM	-15,1571	-56,5237
	12/08/2024 11:57:12	MT - JANGADA - BR-163	Ignição ligada		Status	73	SIM	-15,1790	-56,5224
	12/08/2024 11:55:12	MT - JANGADA - BR-163	Ignição ligada		Status	76	NÃO	-15,1989	-56,5104
	12/08/2024 11:53:12	MT - JANGADA - BR-163	Ignição ligada		Status	76	NÃO	-15,2196	-56,5009
	12/08/2024 11:51:12	MT - JANGADA - Avenida Marechal Rondon	Ignição ligada		Status	31	NÃO	-15,2339	-56,4941
	12/08/2024 11:49:12	MT - JANGADA - Avenida Marechal Rondon	Ignição ligada		Status	36	NÃO	-15,2388	-56,4880

RELATÓRIO ANALÍTICO POR VEÍCULO

Período: 09/08/2024 00:00:00 à 15/08/2024 00:00:00

Identificador: EWD2A97 EDIVAN SC 2021

Placa: EWD2A97

Legenda:

Mensagens enviadas do Veículo (Veículo -> Central)

Mensagens enviadas do Veículo (Controle de Jornada Cliente)

Mensagens enviadas da Central (Central -> Veículo)



Sentido:	Data e Hora:	Localização:	Mensagem:	Modo Emergência	Tipo Mensagem:	Vel. (Km/h)	Log ?	Latitude	Longitude
	12/08/2024 11:47:12	MT - JANGADA - BR-163	Ignição ligada		Status	72	NÃO	-15,2486	-56,4719
	12/08/2024 11:46:20	MT - JANGADA - BR-163			Posição Normal	73	NÃO	-15,2552	-56,4641
	12/08/2024 11:45:12	MT - JANGADA - BR-163	Ignição ligada		Status	74	NÃO	-15,2640	-56,4554
	12/08/2024 11:43:12	MT - ACORIZAL - Próx. BR-163	Ignição ligada		Status	77	NÃO	-15,2922	-56,4345
	12/08/2024 11:43:12	MT - JANGADA - BR-163	Ignição ligada		Status	77	NÃO	-15,2922	-56,4346
	12/08/2024 11:40:12	MT - JANGADA - BR-163	Ignição ligada		Status	66	SIM	-15,3144	-56,4327
	12/08/2024 11:38:12	MT - ACORIZAL - BR-163	Ignição ligada		Status	66	NÃO	-15,3440	-56,4180
	12/08/2024 11:38:12	MT - JANGADA - BR-163	Ignição ligada		Status	66	SIM	-15,3441	-56,4180
	12/08/2024 11:35:12	MT - JANGADA - BR-163	Ignição ligada		Status	75	SIM	-15,3614	-56,4110
	12/08/2024 11:33:12	MT - ACORIZAL - Próx. BR-163	Ignição ligada		Status	77	NÃO	-15,3862	-56,3943
	12/08/2024 11:33:12	MT - JANGADA - BR-163	Ignição ligada		Status	77	SIM	-15,3863	-56,3945
	12/08/2024 11:30:12	MT - JANGADA - BR-163	Ignição ligada		Status	76	SIM	-15,4016	-56,3785
	12/08/2024 11:28:12	MT - VÁRZEA GRANDE - BR-163	Ignição ligada		Status	71	NÃO	-15,4173	-56,3482
	12/08/2024 11:28:12	MT - VÁRZEA GRANDE - BR-163	Ignição ligada		Status	71	SIM	-15,4173	-56,3482
	12/08/2024 11:25:12	MT - VÁRZEA GRANDE - BR-163	Ignição ligada		Status	72	SIM	-15,4361	-56,3372
	12/08/2024 11:23:12	MT - VÁRZEA GRANDE - BR-163	Ignição ligada		Status	76	NÃO	-15,4637	-56,3172
	12/08/2024 11:23:12	MT - VÁRZEA GRANDE - BR-163	Ignição ligada		Status	76	SIM	-15,4637	-56,3173
	12/08/2024 11:20:12	MT - VÁRZEA GRANDE - BR-163	Ignição ligada		Status	74	SIM	-15,4760	-56,2982
	12/08/2024 11:18:12	MT - VÁRZEA GRANDE - BR-163	Ignição ligada		Status	75	NÃO	-15,4985	-56,2725
	12/08/2024 11:18:12	MT - VÁRZEA GRANDE - BR-163	Ignição ligada		Status	75	SIM	-15,4986	-56,2725
	12/08/2024 11:15:12	MT - VÁRZEA GRANDE - BR-163	Ignição ligada		Status	76	SIM	-15,5211	-56,2735
	12/08/2024 11:13:12	MT - VÁRZEA GRANDE - BR-163	Ignição ligada		Status	75	NÃO	-15,5437	-56,2746
	12/08/2024 11:11:12	MT - VÁRZEA GRANDE - BR-163	Ignição ligada		Status	74	NÃO	-15,5629	-56,2621
	12/08/2024 11:09:12	MT - VÁRZEA GRANDE - BR-163	Ignição ligada		Status	67	NÃO	-15,5749	-56,2422
	12/08/2024 11:07:12	MT - VÁRZEA GRANDE - Próx. BR-163	Ignição ligada		Status	3	NÃO	-15,5875	-56,2344
	12/08/2024 11:05:12	MT - VÁRZEA GRANDE - BR-163	Ignição ligada		Status	77	NÃO	-15,5922	-56,2311
	12/08/2024 11:03:12	MT - VÁRZEA GRANDE - BR-163	Ignição ligada		Status	69	NÃO	-15,5997	-56,2110
	12/08/2024 11:01:53	MT - VÁRZEA GRANDE - BR-163			Posição Normal	77	NÃO	-15,6098	-56,2037
	12/08/2024 11:01:12	MT - VÁRZEA GRANDE - BR-163	Ignição ligada		Status	77	NÃO	-15,6173	-56,2054
	12/08/2024 10:59:12	MT - VÁRZEA GRANDE - BR-163	Ignição ligada		Status	50	NÃO	-15,6382	-56,2034
	12/08/2024 10:57:12	MT - VÁRZEA GRANDE - Rodovia dos Imigrantes	Ignição ligada		Status	6	NÃO	-15,6499	-56,1952
	12/08/2024 10:55:12	MT - VÁRZEA GRANDE - Rodovia dos Imigrantes	Ignição ligada		Status	44	NÃO	-15,6597	-56,1875
	12/08/2024 10:53:12	MT - VÁRZEA GRANDE - Rodovia dos Imigrantes	Ignição ligada		Status	23	NÃO	-15,6687	-56,1812
	12/08/2024 10:51:12	MT - VÁRZEA GRANDE - Rodovia dos Imigrantes	Ignição ligada		Status	6	NÃO	-15,6715	-56,1792
	12/08/2024 10:49:12	MT - VÁRZEA GRANDE - Rodovia dos Imigrantes	Ignição ligada		Status	12	NÃO	-15,6739	-56,1775
	12/08/2024 10:47:12	MT - VÁRZEA GRANDE - Rodovia dos Imigrantes	Ignição ligada		Status	11	NÃO	-15,6769	-56,1757
	12/08/2024 10:45:12	MT - VÁRZEA GRANDE - Rodovia dos Imigrantes	Ignição ligada		Status	15	NÃO	-15,6799	-56,1742

RELATÓRIO ANALÍTICO POR VEÍCULO






































Período: 09/08/2024 00:00:00 à 15/08/2024 00:00:00

Identificador: EWD2A97 EDIVAN SC 2021

Placa: EWD2A97




- Legenda:**
-  Mensagens enviadas do Veículo (Veículo -> Central)
 -  Mensagens enviadas do Veículo (Controle de Jornada Cliente)
 -  Mensagens enviadas da Central (Central -> Veículo)




































Sentido:	Data e Hora:	Localização:	Mensagem:	Modo Emergência	Tipo Mensagem:	Vel. (Km/h)	Log ?	Latitude	Longitude
	12/08/2024 10:43:12	MT - VÁRZEA GRANDE - Rodovia dos Imigrantes	Ignição ligada		Status	8	NÃO	-15,6837	-56,1724
	12/08/2024 10:41:12	MT - VÁRZEA GRANDE - Rodovia dos Imigrantes	Ignição ligada		Status	28	NÃO	-15,6872	-56,1707
	12/08/2024 10:39:12	MT - VÁRZEA GRANDE - Rodovia dos Imigrantes	Ignição ligada		Status	10	NÃO	-15,6921	-56,1683
	12/08/2024 10:37:12	MT - VÁRZEA GRANDE - Rodovia dos Imigrantes	Ignição ligada		Status	8	NÃO	-15,6935	-56,1676
	12/08/2024 10:35:12	MT - VÁRZEA GRANDE - Rodovia dos Imigrantes	Ignição ligada		Status	31	NÃO	-15,6979	-56,1654
	12/08/2024 10:33:12	MT - VÁRZEA GRANDE - Rodovia dos Imigrantes	Ignição ligada		Status	3	NÃO	-15,7001	-56,1639
	12/08/2024 10:31:12	MT - VÁRZEA GRANDE - Rodovia dos Imigrantes	Ignição ligada		Status	7	NÃO	-15,7010	-56,1620
	12/08/2024 10:29:12	MT - VÁRZEA GRANDE - Rodovia dos Imigrantes	Ignição ligada		Status	0	NÃO	-15,7015	-56,1594
	12/08/2024 10:29:12	MT - VÁRZEA GRANDE - Rodovia dos Imigrantes	Parada do Veículo		Alerta de Software	0	NÃO	-15,7015	-56,1594
	12/08/2024 10:27:12	MT - VÁRZEA GRANDE - Rodovia dos Imigrantes	Ignição ligada		Status	11	NÃO	-15,7020	-56,1567
	12/08/2024 10:25:12	MT - VÁRZEA GRANDE - Rodovia dos Imigrantes	Ignição ligada		Status	12	NÃO	-15,7024	-56,1544
	12/08/2024 10:23:12	MT - VÁRZEA GRANDE - Próx. Rodovia dos Imigrantes	Ignição ligada		Status	7	NÃO	-15,7033	-56,1513
	12/08/2024 10:22:52	MT - VÁRZEA GRANDE - Rodovia dos Imigrantes			Posição Normal	8	NÃO	-15,7034	-56,1508
	12/08/2024 10:21:12	MT - VÁRZEA GRANDE - Rodovia dos Imigrantes	Ignição ligada		Status	24	NÃO	-15,7042	-56,1484
	12/08/2024 10:19:12	MT - VÁRZEA GRANDE - Rodovia dos Imigrantes	Ignição ligada		Status	37	NÃO	-15,7061	-56,1342
	12/08/2024 10:17:12	MT - VÁRZEA GRANDE - Rodovia dos Imigrantes	Ignição ligada		Status	20	NÃO	-15,7059	-56,1292
	12/08/2024 10:15:12	MT - VÁRZEA GRANDE - Rodovia dos Imigrantes	Ignição ligada		Status	33	NÃO	-15,7055	-56,1230
	12/08/2024 10:13:12	MT - VÁRZEA GRANDE - Rodovia dos Imigrantes	Ignição ligada		Status	0	NÃO	-15,7047	-56,1213
	12/08/2024 10:13:12	MT - VÁRZEA GRANDE - Rodovia dos Imigrantes	Parada do Veículo		Alerta de Software	0	NÃO	-15,7047	-56,1213
	12/08/2024 10:11:12	MT - VÁRZEA GRANDE - Rodovia dos Imigrantes	Ignição ligada		Status	44	NÃO	-15,7020	-56,1172
	12/08/2024 10:09:12	MT - CUIABÁ - Rodovia dos Imigrantes	Ignição ligada		Status	20	NÃO	-15,6965	-56,1086
	12/08/2024 10:07:12	MT - CUIABÁ - Rodovia dos Imigrantes	Ignição ligada		Status	20	NÃO	-15,6945	-56,1051
	12/08/2024 10:05:12	MT - CUIABÁ - Rodovia dos Imigrantes	Ignição ligada		Status	6	NÃO	-15,6931	-56,0984
	12/08/2024 10:05:10	MT - CUIABÁ - Rodovia dos Imigrantes			Posição Normal	6	NÃO	-15,6931	-56,0983
	12/08/2024 10:03:12	MT - CUIABÁ - Rodovia dos Imigrantes	Ignição ligada		Status	33	NÃO	-15,6935	-56,0949
	12/08/2024 10:01:33	MT - CUIABÁ - Rodovia dos Imigrantes			Posição Normal	23	NÃO	-15,6954	-56,0903
	12/08/2024 10:01:12	MT - CUIABÁ - Rodovia dos Imigrantes	Ignição ligada		Status	72	NÃO	-15,7002	-56,0810
	12/08/2024 10:01:12	MT - CUIABÁ - Rodovia dos Imigrantes	Ignição ligada		Status	72	NÃO	-15,7002	-56,0811
	12/08/2024 09:58:12	MT - CUIABÁ - Rodovia dos Imigrantes	Ignição ligada		Status	49	NÃO	-15,7025	-56,0635
	12/08/2024 09:56:12	MT - CUIABÁ - Rodovia dos Imigrantes	Ignição ligada		Status	45	NÃO	-15,7007	-56,0460
	12/08/2024 09:54:12	MT - CUIABÁ - Rodovia dos Imigrantes	Ignição ligada		Status	65	NÃO	-15,6986	-56,0335
	12/08/2024 09:52:12	MT - CUIABÁ - Rodovia dos Imigrantes	Ignição ligada		Status	75	NÃO	-15,6863	-56,0180
	12/08/2024 09:50:12	MT - CUIABÁ - Próx. Rodovia dos Imigrantes	Ignição ligada		Status	68	NÃO	-15,6667	-56,0086
	12/08/2024 09:48:12	MT - CUIABÁ - Próx. Rodovia dos Imigrantes	Parada do Veículo		Alerta de Software	0	NÃO	-15,6540	-56,0026
	12/08/2024 09:48:12	MT - CUIABÁ - Próx. Rodovia dos Imigrantes	Ignição ligada		Status	0	NÃO	-15,6540	-56,0026
	12/08/2024 09:46:12	MT - CUIABÁ - Próx. Rua Onze	Ignição ligada		Status	0	NÃO	-15,6540	-56,0008
	12/08/2024 09:46:12	MT - CUIABÁ - Próx. Rua Onze	Parada do Veículo		Alerta de Software	0	NÃO	-15,6540	-56,0008

RELATÓRIO ANALÍTICO POR VEÍCULO

Período: 09/08/2024 00:00:00 à 15/08/2024 00:00:00
Identificador: EWD2A97 EDIVAN SC 2021
Placa: EWD2A97

- Legenda:**
-  Mensagens enviadas do Veículo (Veículo -> Central)
 -  Mensagens enviadas do Veículo (Controle de Jornada Cliente)
 -  Mensagens enviadas da Central (Central -> Veículo)



Sentido:	Data e Hora:	Localização:	Mensagem:	Modo Emergência	Tipo Mensagem:	Vel. (Km/h)	Log ?	Latitude	Longitude
	12/08/2024 09:44:46	MENSAGEM ENVIADA PELA CENTRAL Enviada por: integração	Habilitar sensor de desengate		Comando		-		
	12/08/2024 09:44:45	MENSAGEM ENVIADA PELA CENTRAL Enviada por: integração	Habilitar sensor de porta do motorista		Comando		-		
	12/08/2024 09:44:44	MENSAGEM ENVIADA PELA CENTRAL Enviada por: integração	Habilitar sensor de violação de painel		Comando		-		
	12/08/2024 09:44:44	MENSAGEM ENVIADA PELA CENTRAL Enviada por: integração	Desligar Bloqueio		Comando		-		
	12/08/2024 09:44:43	MENSAGEM ENVIADA PELA CENTRAL Enviada por: integração	Habilitar sensor de porta do carona		Comando		-		
	12/08/2024 09:44:43	MENSAGEM ENVIADA PELA CENTRAL Enviada por: integração	Desabilitar Botão de Abertura de Trava de Baú		Comando		-		
	12/08/2024 09:44:29	MT - CUIABÁ - Próx. Rua Onze	11 REINICIO DE VIAGEM 11 REINICIO DE VIAGEM ID MOTORISTA:		Macro		NÃO	-15,6540	-56,0008
	12/08/2024 09:44:12	MT - CUIABÁ - Próx. Rua Onze	O veículo está bloqueado		Status	0	NÃO	-15,6540	-56,0008
	12/08/2024 09:44:12	MT - CUIABÁ - Próx. Rua Onze	Ignição ligada		Status	0	NÃO	-15,6540	-56,0008
	12/08/2024 09:44:12	MT - CUIABÁ - Próx. Rua Onze	Parada do Veículo		Alerta de Software	0	NÃO	-15,6540	-56,0008
	12/08/2024 09:42:12	MT - CUIABÁ - Próx. Rua Onze	Parada do Veículo		Alerta de Software	0	NÃO	-15,6540	-56,0008
	12/08/2024 09:42:12	MT - CUIABÁ - Próx. Rua Onze	Ignição ligada		Status	0	NÃO	-15,6540	-56,0008
	12/08/2024 09:42:12	MT - CUIABÁ - Próx. Rua Onze	O veículo está bloqueado		Status	0	NÃO	-15,6540	-56,0008
	12/08/2024 09:40:12	MT - CUIABÁ - Próx. Rua Onze	O veículo está bloqueado		Status	0	NÃO	-15,6540	-56,0008
	12/08/2024 09:40:12	MT - CUIABÁ - Próx. Rua Onze	Ignição ligada		Status	0	NÃO	-15,6540	-56,0008
	12/08/2024 09:40:12	MT - CUIABÁ - Próx. Rua Onze	Parada do Veículo		Alerta de Software	0	NÃO	-15,6540	-56,0008
	12/08/2024 09:39:10	MT - CUIABÁ - Próx. Rua Onze	Parada do Veículo		Alerta de Software	0	NÃO	-15,6540	-56,0008
	12/08/2024 09:39:10	MT - CUIABÁ - Próx. Rua Onze	O veículo está bloqueado		Status	0	NÃO	-15,6540	-56,0008
	12/08/2024 09:39:10	MT - CUIABÁ - Próx. Rua Onze	Ignição ligada		Evento	0	NÃO	-15,6540	-56,0008
	12/08/2024 09:38:12	MT - CUIABÁ - Próx. Rua Onze	Parada do Veículo		Alerta de Software	0	NÃO	-15,6540	-56,0008
	12/08/2024 09:38:12	MT - CUIABÁ - Próx. Rua Onze	O veículo está bloqueado		Status	0	NÃO	-15,6540	-56,0008
	12/08/2024 09:36:12	MT - CUIABÁ - Próx. Rua Onze	O veículo está bloqueado		Status	0	NÃO	-15,6540	-56,0008
	12/08/2024 09:36:12	MT - CUIABÁ - Próx. Rua Onze	Parada do Veículo		Alerta de Software	0	NÃO	-15,6540	-56,0008
	12/08/2024 09:34:12	MT - CUIABÁ - Próx. Rua Onze	Parada do Veículo		Alerta de Software	0	NÃO	-15,6540	-56,0008
	12/08/2024 09:34:12	MT - CUIABÁ - Próx. Rua Onze	O veículo está bloqueado		Status	0	NÃO	-15,6540	-56,0008
	12/08/2024 09:32:12	MT - CUIABÁ - Próx. Rua Onze	O veículo está bloqueado		Status	0	NÃO	-15,6540	-56,0008
	12/08/2024 09:32:12	MT - CUIABÁ - Próx. Rua Onze	Parada do Veículo		Alerta de Software	0	NÃO	-15,6540	-56,0008
	12/08/2024 09:30:12	MT - CUIABÁ - Próx. Rua Onze	Parada do Veículo		Alerta de Software	0	NÃO	-15,6540	-56,0008
	12/08/2024 09:30:12	MT - CUIABÁ - Próx. Rua Onze	O veículo está bloqueado		Status	0	NÃO	-15,6540	-56,0008
	12/08/2024 09:28:12	MT - CUIABÁ - Próx. Rua Onze	O veículo está bloqueado		Status	0	NÃO	-15,6540	-56,0008
	12/08/2024 09:28:12	MT - CUIABÁ - Próx. Rua Onze	Parada do Veículo		Alerta de Software	0	NÃO	-15,6540	-56,0008
	12/08/2024 09:26:12	MT - CUIABÁ - Próx. Rua Onze	Parada do Veículo		Alerta de Software	0	NÃO	-15,6540	-56,0008
	12/08/2024 09:26:12	MT - CUIABÁ - Próx. Rua Onze	O veículo está bloqueado		Status	0	NÃO	-15,6540	-56,0008
	12/08/2024 09:24:12	MT - CUIABÁ - Próx. Rua Onze	O veículo está bloqueado		Status	0	NÃO	-15,6540	-56,0008
	12/08/2024 09:24:12	MT - CUIABÁ - Próx. Rua Onze	Parada do Veículo		Alerta de Software	0	NÃO	-15,6540	-56,0008

RELATÓRIO ANALÍTICO POR VEÍCULO







Período: 09/08/2024 00:00:00 à 15/08/2024 00:00:00

Identificador: EWD2A97 EDIVAN SC 2021

Placa: EWD2A97

- Legenda:**
-  Mensagens enviadas do Veículo (Veículo -> Central)
 -  Mensagens enviadas do Veículo (Controle de Jornada Cliente)
 -  Mensagens enviadas da Central (Central -> Veículo)



Sentido:	Data e Hora:	Localização:	Mensagem:	Modo Emergência	Tipo Mensagem:	Vel. (Km/h)	Log ?	Latitude	Longitude
	12/08/2024 09:22:12	MT - CUIABÁ - Próx. Rua Onze	Parada do Veículo		Alerta de Software	0	NÃO	-15,6540	-56,0008
	12/08/2024 09:22:12	MT - CUIABÁ - Próx. Rua Onze	O veículo está bloqueado		Status	0	NÃO	-15,6540	-56,0008
	12/08/2024 09:20:12	MT - CUIABÁ - Próx. Rua Onze	O veículo está bloqueado		Status	0	NÃO	-15,6540	-56,0008
	12/08/2024 09:20:12	MT - CUIABÁ - Próx. Rua Onze	Parada do Veículo		Alerta de Software	0	NÃO	-15,6540	-56,0008
	12/08/2024 09:18:12	MT - CUIABÁ - Próx. Rua Onze	Parada do Veículo		Alerta de Software	0	NÃO	-15,6540	-56,0008
	12/08/2024 09:18:12	MT - CUIABÁ - Próx. Rua Onze	O veículo está bloqueado		Status	0	NÃO	-15,6540	-56,0008
	12/08/2024 09:16:12	MT - CUIABÁ - Próx. Rua Onze	O veículo está bloqueado		Status	0	NÃO	-15,6540	-56,0008
	12/08/2024 09:16:12	MT - CUIABÁ - Próx. Rua Onze	Parada do Veículo		Alerta de Software	0	NÃO	-15,6540	-56,0008
	12/08/2024 09:14:12	MT - CUIABÁ - Próx. Rua Onze	Parada do Veículo		Alerta de Software	0	NÃO	-15,6540	-56,0008
	12/08/2024 09:14:12	MT - CUIABÁ - Próx. Rua Onze	O veículo está bloqueado		Status	0	NÃO	-15,6540	-56,0008
	12/08/2024 09:12:12	MT - CUIABÁ - Próx. Rua Onze	O veículo está bloqueado		Status	0	NÃO	-15,6540	-56,0008
	12/08/2024 09:12:12	MT - CUIABÁ - Próx. Rua Onze	Parada do Veículo		Alerta de Software	0	NÃO	-15,6540	-56,0008
	12/08/2024 09:10:12	MT - CUIABÁ - Próx. Rua Onze	Parada do Veículo		Alerta de Software	0	NÃO	-15,6540	-56,0008
	12/08/2024 09:10:12	MT - CUIABÁ - Próx. Rua Onze	O veículo está bloqueado		Status	0	NÃO	-15,6540	-56,0008
	12/08/2024 09:08:12	MT - CUIABÁ - Próx. Rua Onze	O veículo está bloqueado		Status	0	NÃO	-15,6540	-56,0008
	12/08/2024 09:08:12	MT - CUIABÁ - Próx. Rua Onze	Parada do Veículo		Alerta de Software	0	NÃO	-15,6540	-56,0008
	12/08/2024 09:06:12	MT - CUIABÁ - Próx. Rua Onze	O veículo está bloqueado		Status	0	NÃO	-15,6540	-56,0008
	12/08/2024 09:06:12	MT - CUIABÁ - Próx. Rua Onze	Parada do Veículo		Alerta de Software	0	NÃO	-15,6540	-56,0008
	12/08/2024 09:04:12	MT - CUIABÁ - Próx. Rua Onze	Parada do Veículo		Alerta de Software	0	NÃO	-15,6540	-56,0008
	12/08/2024 09:04:12	MT - CUIABÁ - Próx. Rua Onze	O veículo está bloqueado		Status	0	NÃO	-15,6540	-56,0008
	12/08/2024 09:02:12	MT - CUIABÁ - Próx. Rua Onze	O veículo está bloqueado		Status	0	NÃO	-15,6540	-56,0008
	12/08/2024 09:02:12	MT - CUIABÁ - Próx. Rua Onze	Parada do Veículo		Alerta de Software	0	NÃO	-15,6540	-56,0008
	12/08/2024 09:00:12	MT - CUIABÁ - Próx. Rua Onze	Parada do Veículo		Alerta de Software	0	NÃO	-15,6540	-56,0008
	12/08/2024 09:00:12	MT - CUIABÁ - Próx. Rua Onze	O veículo está bloqueado		Status	0	NÃO	-15,6540	-56,0008
	12/08/2024 08:58:12	MT - CUIABÁ - Próx. Rua Onze	O veículo está bloqueado		Status	0	NÃO	-15,6540	-56,0008
	12/08/2024 08:58:12	MT - CUIABÁ - Próx. Rua Onze	Parada do Veículo		Alerta de Software	0	NÃO	-15,6540	-56,0008
	12/08/2024 08:56:12	MT - CUIABÁ - Próx. Rua Onze	Parada do Veículo		Alerta de Software	0	NÃO	-15,6540	-56,0008
	12/08/2024 08:56:12	MT - CUIABÁ - Próx. Rua Onze	O veículo está bloqueado		Status	0	NÃO	-15,6540	-56,0008
	12/08/2024 08:54:12	MT - CUIABÁ - Próx. Rua Onze	O veículo está bloqueado		Status	0	NÃO	-15,6540	-56,0008
	12/08/2024 08:54:12	MT - CUIABÁ - Próx. Rua Onze	Parada do Veículo		Alerta de Software	0	NÃO	-15,6540	-56,0008
	12/08/2024 08:52:12	MT - CUIABÁ - Próx. Rua Onze	Parada do Veículo		Alerta de Software	0	NÃO	-15,6540	-56,0008
	12/08/2024 08:52:12	MT - CUIABÁ - Próx. Rua Onze	O veículo está bloqueado		Status	0	NÃO	-15,6540	-56,0008
	12/08/2024 08:50:12	MT - CUIABÁ - Próx. Rua Onze	O veículo está bloqueado		Status	0	NÃO	-15,6540	-56,0008
	12/08/2024 08:50:12	MT - CUIABÁ - Próx. Rua Onze	Parada do Veículo		Alerta de Software	0	NÃO	-15,6540	-56,0008
	12/08/2024 08:48:12	MT - CUIABÁ - Próx. Rua Onze	Parada do Veículo		Alerta de Software	0	NÃO	-15,6540	-56,0008
	12/08/2024 08:48:12	MT - CUIABÁ - Próx. Rua Onze	O veículo está bloqueado		Status	0	NÃO	-15,6540	-56,0008
	12/08/2024 08:46:12	MT - CUIABÁ - Próx. Rua Onze	O veículo está bloqueado		Status	0	NÃO	-15,6540	-56,0008

RELATÓRIO ANALÍTICO POR VEÍCULO






































Período: 09/08/2024 00:00:00 à 15/08/2024 00:00:00

Identificador: EWD2A97 EDIVAN SC 2021

Placa: EWD2A97

- Legenda:**
-  Mensagens enviadas do Veículo (Veículo -> Central)
 -  Mensagens enviadas do Veículo (Controle de Jornada Cliente)
 -  Mensagens enviadas da Central (Central -> Veículo)






Sentido:	Data e Hora:	Localização:	Mensagem:	Modo Emergência	Tipo Mensagem:	Vel. (Km/h)	Log ?	Latitude	Longitude
	12/08/2024 08:46:12	MT - CUIABÁ - Próx. Rua Onze	Parada do Veículo		Alerta de Software	0	NÃO	-15,6540	-56,0008
	12/08/2024 08:44:12	MT - CUIABÁ - Próx. Rua Onze	Parada do Veículo		Alerta de Software	0	NÃO	-15,6540	-56,0008
	12/08/2024 08:44:12	MT - CUIABÁ - Próx. Rua Onze	O veículo está bloqueado		Status	0	NÃO	-15,6540	-56,0008
	12/08/2024 08:42:12	MT - CUIABÁ - Próx. Rua Onze	O veículo está bloqueado		Status	0	NÃO	-15,6540	-56,0008
	12/08/2024 08:42:12	MT - CUIABÁ - Próx. Rua Onze	Parada do Veículo		Alerta de Software	0	NÃO	-15,6540	-56,0008
	12/08/2024 08:40:12	MT - CUIABÁ - Próx. Rua Onze	Parada do Veículo		Alerta de Software	0	NÃO	-15,6540	-56,0008
	12/08/2024 08:40:12	MT - CUIABÁ - Próx. Rua Onze	O veículo está bloqueado		Status	0	NÃO	-15,6540	-56,0008
	12/08/2024 08:38:12	MT - CUIABÁ - Próx. Rua Onze	O veículo está bloqueado		Status	0	NÃO	-15,6540	-56,0008
	12/08/2024 08:38:12	MT - CUIABÁ - Próx. Rua Onze	Parada do Veículo		Alerta de Software	0	NÃO	-15,6540	-56,0008
	12/08/2024 08:36:12	MT - CUIABÁ - Próx. Rua Onze	Parada do Veículo		Alerta de Software	0	NÃO	-15,6540	-56,0008
	12/08/2024 08:36:12	MT - CUIABÁ - Próx. Rua Onze	O veículo está bloqueado		Status	0	NÃO	-15,6540	-56,0008
	12/08/2024 08:34:12	MT - CUIABÁ - Próx. Rua Onze	O veículo está bloqueado		Status	0	NÃO	-15,6540	-56,0008
	12/08/2024 08:34:12	MT - CUIABÁ - Próx. Rua Onze	Parada do Veículo		Alerta de Software	0	NÃO	-15,6540	-56,0008
	12/08/2024 08:32:12	MT - CUIABÁ - Próx. Rua Onze	Parada do Veículo		Alerta de Software	0	NÃO	-15,6540	-56,0008
	12/08/2024 08:32:12	MT - CUIABÁ - Próx. Rua Onze	O veículo está bloqueado		Status	0	NÃO	-15,6540	-56,0008
	12/08/2024 08:30:12	MT - CUIABÁ - Próx. Rua Onze	O veículo está bloqueado		Status	0	NÃO	-15,6540	-56,0008
	12/08/2024 08:30:12	MT - CUIABÁ - Próx. Rua Onze	Parada do Veículo		Alerta de Software	0	NÃO	-15,6540	-56,0008
	12/08/2024 08:28:12	MT - CUIABÁ - Próx. Rua Onze	Parada do Veículo		Alerta de Software	0	NÃO	-15,6540	-56,0008
	12/08/2024 08:28:12	MT - CUIABÁ - Próx. Rua Onze	O veículo está bloqueado		Status	0	NÃO	-15,6540	-56,0008
	12/08/2024 08:26:12	MT - CUIABÁ - Próx. Rua Onze	O veículo está bloqueado		Status	0	NÃO	-15,6540	-56,0008
	12/08/2024 08:26:12	MT - CUIABÁ - Próx. Rua Onze	Parada do Veículo		Alerta de Software	0	NÃO	-15,6540	-56,0008
	12/08/2024 08:24:12	MT - CUIABÁ - Próx. Rua Onze	Parada do Veículo		Alerta de Software	0	NÃO	-15,6540	-56,0008
	12/08/2024 08:24:12	MT - CUIABÁ - Próx. Rua Onze	O veículo está bloqueado		Status	0	NÃO	-15,6540	-56,0008
	12/08/2024 08:22:12	MT - CUIABÁ - Próx. Rua Onze	O veículo está bloqueado		Status	0	NÃO	-15,6540	-56,0008
	12/08/2024 08:22:12	MT - CUIABÁ - Próx. Rua Onze	Parada do Veículo		Alerta de Software	0	NÃO	-15,6540	-56,0008
	12/08/2024 08:20:12	MT - CUIABÁ - Próx. Rua Onze	Parada do Veículo		Alerta de Software	0	NÃO	-15,6540	-56,0008
	12/08/2024 08:20:12	MT - CUIABÁ - Próx. Rua Onze	O veículo está bloqueado		Status	0	NÃO	-15,6540	-56,0008
	12/08/2024 08:18:12	MT - CUIABÁ - Próx. Rua Onze	O veículo está bloqueado		Status	0	NÃO	-15,6540	-56,0008
	12/08/2024 08:18:12	MT - CUIABÁ - Próx. Rua Onze	Parada do Veículo		Alerta de Software	0	NÃO	-15,6540	-56,0008
	12/08/2024 08:16:12	MT - CUIABÁ - Próx. Rua Onze	Parada do Veículo		Alerta de Software	0	NÃO	-15,6540	-56,0009
	12/08/2024 08:16:12	MT - CUIABÁ - Próx. Rua Onze	O veículo está bloqueado		Status	0	NÃO	-15,6540	-56,0009
	12/08/2024 08:14:12	MT - CUIABÁ - Próx. Rua Onze	O veículo está bloqueado		Status	0	NÃO	-15,6540	-56,0009
	12/08/2024 08:14:12	MT - CUIABÁ - Próx. Rua Onze	Parada do Veículo		Alerta de Software	0	NÃO	-15,6540	-56,0009
	12/08/2024 08:12:12	MT - CUIABÁ - Próx. Rua Onze	Parada do Veículo		Alerta de Software	0	NÃO	-15,6540	-56,0009
	12/08/2024 08:12:12	MT - CUIABÁ - Próx. Rua Onze	O veículo está bloqueado		Status	0	NÃO	-15,6540	-56,0009
	12/08/2024 08:10:12	MT - CUIABÁ - Próx. Rua Onze	O veículo está bloqueado		Status	0	NÃO	-15,6540	-56,0009
	12/08/2024 08:10:12	MT - CUIABÁ - Próx. Rua Onze	Parada do Veículo		Alerta de Software	0	NÃO	-15,6540	-56,0009

RELATÓRIO ANALÍTICO POR VEÍCULO














Período: 09/08/2024 00:00:00 à 15/08/2024 00:00:00

Identificador: EWD2A97 EDIVAN SC 2021

Placa: EWD2A97

- Legenda:**
-  Mensagens enviadas do Veículo (Veículo -> Central)
 -  Mensagens enviadas do Veículo (Controle de Jornada Cliente)
 -  Mensagens enviadas da Central (Central -> Veículo)



Sentido:	Data e Hora:	Localização:	Mensagem:	Modo Emergência	Tipo Mensagem:	Vel. (Km/h)	Log ?	Latitude	Longitude
	12/08/2024 08:08:12	MT - CUIABÁ - Próx. Rua Onze	Parada do Veículo		Alerta de Software	0	NÃO	-15,6540	-56,0009
	12/08/2024 08:08:12	MT - CUIABÁ - Próx. Rua Onze	O veículo está bloqueado		Status	0	NÃO	-15,6540	-56,0009
	12/08/2024 08:06:12	MT - CUIABÁ - Próx. Rua Onze	O veículo está bloqueado		Status	0	NÃO	-15,6540	-56,0009
	12/08/2024 08:06:12	MT - CUIABÁ - Próx. Rua Onze	Parada do Veículo		Alerta de Software	0	NÃO	-15,6540	-56,0009
	12/08/2024 08:04:12	MT - CUIABÁ - Próx. Rua Onze	Parada do Veículo		Alerta de Software	0	NÃO	-15,6540	-56,0009
	12/08/2024 08:04:12	MT - CUIABÁ - Próx. Rua Onze	O veículo está bloqueado		Status	0	NÃO	-15,6540	-56,0009
	12/08/2024 08:02:12	MT - CUIABÁ - Próx. Rua Onze	O veículo está bloqueado		Status	0	NÃO	-15,6540	-56,0008
	12/08/2024 08:02:12	MT - CUIABÁ - Próx. Rua Onze	Parada do Veículo		Alerta de Software	0	NÃO	-15,6540	-56,0008
	12/08/2024 08:00:12	MT - CUIABÁ - Próx. Rua Onze	Parada do Veículo		Alerta de Software	0	NÃO	-15,6540	-56,0008
	12/08/2024 08:00:12	MT - CUIABÁ - Próx. Rua Onze	O veículo está bloqueado		Status	0	NÃO	-15,6540	-56,0008
	12/08/2024 07:58:12	MT - CUIABÁ - Próx. Rua Onze	O veículo está bloqueado		Status	0	NÃO	-15,6540	-56,0008
	12/08/2024 07:58:12	MT - CUIABÁ - Próx. Rua Onze	Parada do Veículo		Alerta de Software	0	NÃO	-15,6540	-56,0008
	12/08/2024 07:56:11	MT - CUIABÁ - Próx. Rua Onze	Parada do Veículo		Alerta de Software	0	NÃO	-15,6540	-56,0008
	12/08/2024 07:56:11	MT - CUIABÁ - Próx. Rua Onze	O veículo está bloqueado		Status	0	NÃO	-15,6540	-56,0008
	12/08/2024 07:54:11	MT - CUIABÁ - Próx. Rua Onze	O veículo está bloqueado		Status	0	NÃO	-15,6540	-56,0008
	12/08/2024 07:54:11	MT - CUIABÁ - Próx. Rua Onze	Parada do Veículo		Alerta de Software	0	NÃO	-15,6540	-56,0008
	12/08/2024 07:52:11	MT - CUIABÁ - Próx. Rua Onze	Parada do Veículo		Alerta de Software	0	NÃO	-15,6540	-56,0008
	12/08/2024 07:52:11	MT - CUIABÁ - Próx. Rua Onze	O veículo está bloqueado		Status	0	NÃO	-15,6540	-56,0008
	12/08/2024 07:50:11	MT - CUIABÁ - Próx. Rua Onze	O veículo está bloqueado		Status	0	NÃO	-15,6540	-56,0008
	12/08/2024 07:50:11	MT - CUIABÁ - Próx. Rua Onze	Parada do Veículo		Alerta de Software	0	NÃO	-15,6540	-56,0008
	12/08/2024 07:48:11	MT - CUIABÁ - Próx. Rua Onze	Parada do Veículo		Alerta de Software	0	NÃO	-15,6540	-56,0007
	12/08/2024 07:48:11	MT - CUIABÁ - Próx. Rua Onze	O veículo está bloqueado		Status	0	NÃO	-15,6540	-56,0007
	12/08/2024 07:46:11	MT - CUIABÁ - Próx. Rua Onze	O veículo está bloqueado		Status	0	NÃO	-15,6540	-56,0007
	12/08/2024 07:46:11	MT - CUIABÁ - Próx. Rua Onze	Parada do Veículo		Alerta de Software	0	NÃO	-15,6540	-56,0007
	12/08/2024 07:44:11	MT - CUIABÁ - Próx. Rua Onze	O veículo está bloqueado		Status	0	NÃO	-15,6540	-56,0007
	12/08/2024 07:42:11	MT - CUIABÁ - Próx. Rua Onze	Parada do Veículo		Alerta de Software	0	NÃO	-15,6540	-56,0007
	12/08/2024 07:42:11	MT - CUIABÁ - Próx. Rua Onze	O veículo está bloqueado		Status	0	NÃO	-15,6540	-56,0007
	12/08/2024 07:40:11	MT - CUIABÁ - Próx. Rua Onze	O veículo está bloqueado		Status	0	NÃO	-15,6540	-56,0007
	12/08/2024 07:40:11	MT - CUIABÁ - Próx. Rua Onze	Parada do Veículo		Alerta de Software	0	NÃO	-15,6540	-56,0007
	12/08/2024 07:38:11	MT - CUIABÁ - Próx. Rua Onze	Parada do Veículo		Alerta de Software	0	NÃO	-15,6540	-56,0008
	12/08/2024 07:38:11	MT - CUIABÁ - Próx. Rua Onze	O veículo está bloqueado		Status	0	NÃO	-15,6540	-56,0008
	12/08/2024 07:36:11	MT - CUIABÁ - Próx. Rua Onze	O veículo está bloqueado		Status	0	NÃO	-15,6540	-56,0008
	12/08/2024 07:36:11	MT - CUIABÁ - Próx. Rua Onze	Parada do Veículo		Alerta de Software	0	NÃO	-15,6540	-56,0008
	12/08/2024 07:34:11	MT - CUIABÁ - Próx. Rua Onze	Parada do Veículo		Alerta de Software	0	NÃO	-15,6540	-56,0008
	12/08/2024 07:34:11	MT - CUIABÁ - Próx. Rua Onze	O veículo está bloqueado		Status	0	NÃO	-15,6540	-56,0008
	12/08/2024 07:32:11	MT - CUIABÁ - Próx. Rua Onze	O veículo está bloqueado		Status	0	NÃO	-15,6540	-56,0008
	12/08/2024 07:32:11	MT - CUIABÁ - Próx. Rua Onze	Parada do Veículo		Alerta de Software	0	NÃO	-15,6540	-56,0008

RELATÓRIO ANALÍTICO POR VEÍCULO






































Período: 09/08/2024 00:00:00 à 15/08/2024 00:00:00

Identificador: EWD2A97 EDIVAN SC 2021

Placa: EWD2A97

- Legenda:**
-  Mensagens enviadas do Veículo (Veículo -> Central)
 -  Mensagens enviadas do Veículo (Controle de Jornada Cliente)
 -  Mensagens enviadas da Central (Central -> Veículo)






Sentido:	Data e Hora:	Localização:	Mensagem:	Modo Emergência	Tipo Mensagem:	Vel. (Km/h)	Log ?	Latitude	Longitude
	12/08/2024 07:30:11	MT - CUIABÁ - Próx. Rua Onze	Parada do Veículo		Alerta de Software	0	NÃO	-15,6540	-56,0008
	12/08/2024 07:30:11	MT - CUIABÁ - Próx. Rua Onze	O veículo está bloqueado		Status	0	NÃO	-15,6540	-56,0008
	12/08/2024 07:28:11	MT - CUIABÁ - Próx. Rua Onze	O veículo está bloqueado		Status	0	NÃO	-15,6540	-56,0008
	12/08/2024 07:28:11	MT - CUIABÁ - Próx. Rua Onze	Parada do Veículo		Alerta de Software	0	NÃO	-15,6540	-56,0008
	12/08/2024 07:26:11	MT - CUIABÁ - Próx. Rua Onze	Parada do Veículo		Alerta de Software	0	NÃO	-15,6540	-56,0008
	12/08/2024 07:26:11	MT - CUIABÁ - Próx. Rua Onze	O veículo está bloqueado		Status	0	NÃO	-15,6540	-56,0008
	12/08/2024 07:24:11	MT - CUIABÁ - Próx. Rua Onze	O veículo está bloqueado		Status	0	NÃO	-15,6540	-56,0008
	12/08/2024 07:24:11	MT - CUIABÁ - Próx. Rua Onze	Parada do Veículo		Alerta de Software	0	NÃO	-15,6540	-56,0008
	12/08/2024 07:22:11	MT - CUIABÁ - Próx. Rua Onze	O veículo está bloqueado		Status	0	NÃO	-15,6540	-56,0008
	12/08/2024 07:20:11	MT - CUIABÁ - Próx. Rua Onze	O veículo está bloqueado		Status	0	NÃO	-15,6540	-56,0008
	12/08/2024 07:20:11	MT - CUIABÁ - Próx. Rua Onze	Parada do Veículo		Alerta de Software	0	NÃO	-15,6540	-56,0008
	12/08/2024 07:18:11	MT - CUIABÁ - Próx. Rua Onze	Parada do Veículo		Alerta de Software	0	NÃO	-15,6540	-56,0008
	12/08/2024 07:18:11	MT - CUIABÁ - Próx. Rua Onze	O veículo está bloqueado		Status	0	NÃO	-15,6540	-56,0008
	12/08/2024 07:16:11	MT - CUIABÁ - Próx. Rua Onze	O veículo está bloqueado		Status	0	NÃO	-15,6540	-56,0008
	12/08/2024 07:16:11	MT - CUIABÁ - Próx. Rua Onze	Parada do Veículo		Alerta de Software	0	NÃO	-15,6540	-56,0008
	12/08/2024 07:14:11	MT - CUIABÁ - Próx. Rua Onze	O veículo está bloqueado		Status	0	NÃO	-15,6540	-56,0008
	12/08/2024 07:12:11	MT - CUIABÁ - Próx. Rua Onze	Parada do Veículo		Alerta de Software	0	NÃO	-15,6540	-56,0008
	12/08/2024 07:12:11	MT - CUIABÁ - Próx. Rua Onze	O veículo está bloqueado		Status	0	NÃO	-15,6540	-56,0008
	12/08/2024 07:10:11	MT - CUIABÁ - Próx. Rua Onze	O veículo está bloqueado		Status	0	NÃO	-15,6540	-56,0008
	12/08/2024 07:10:11	MT - CUIABÁ - Próx. Rua Onze	Parada do Veículo		Alerta de Software	0	NÃO	-15,6540	-56,0008
	12/08/2024 07:08:11	MT - CUIABÁ - Próx. Rua Onze	Parada do Veículo		Alerta de Software	0	NÃO	-15,6540	-56,0008
	12/08/2024 07:08:11	MT - CUIABÁ - Próx. Rua Onze	O veículo está bloqueado		Status	0	NÃO	-15,6540	-56,0008
	12/08/2024 07:06:11	MT - CUIABÁ - Próx. Rua Onze	O veículo está bloqueado		Status	0	NÃO	-15,6540	-56,0008
	12/08/2024 07:06:11	MT - CUIABÁ - Próx. Rua Onze	Parada do Veículo		Alerta de Software	0	NÃO	-15,6540	-56,0008
	12/08/2024 07:04:11	MT - CUIABÁ - Próx. Rua Onze	Parada do Veículo		Alerta de Software	0	NÃO	-15,6540	-56,0007
	12/08/2024 07:04:11	MT - CUIABÁ - Próx. Rua Onze	O veículo está bloqueado		Status	0	NÃO	-15,6540	-56,0007
	12/08/2024 07:02:11	MT - CUIABÁ - Próx. Rua Onze	O veículo está bloqueado		Status	0	NÃO	-15,6540	-56,0007
	12/08/2024 07:02:11	MT - CUIABÁ - Próx. Rua Onze	Parada do Veículo		Alerta de Software	0	NÃO	-15,6540	-56,0007
	12/08/2024 07:00:11	MT - CUIABÁ - Próx. Rua Onze	Parada do Veículo		Alerta de Software	0	NÃO	-15,6540	-56,0007
	12/08/2024 07:00:11	MT - CUIABÁ - Próx. Rua Onze	O veículo está bloqueado		Status	0	NÃO	-15,6540	-56,0007
	12/08/2024 06:58:11	MT - CUIABÁ - Próx. Rua Onze	O veículo está bloqueado		Status	0	NÃO	-15,6540	-56,0007
	12/08/2024 06:58:11	MT - CUIABÁ - Próx. Rua Onze	Parada do Veículo		Alerta de Software	0	NÃO	-15,6540	-56,0007
	12/08/2024 06:56:11	MT - CUIABÁ - Próx. Rua Onze	Parada do Veículo		Alerta de Software	0	NÃO	-15,6540	-56,0007
	12/08/2024 06:56:11	MT - CUIABÁ - Próx. Rua Onze	O veículo está bloqueado		Status	0	NÃO	-15,6540	-56,0007
	12/08/2024 06:54:11	MT - CUIABÁ - Próx. Rua Onze	O veículo está bloqueado		Status	0	NÃO	-15,6540	-56,0007
	12/08/2024 06:54:11	MT - CUIABÁ - Próx. Rua Onze	Parada do Veículo		Alerta de Software	0	NÃO	-15,6540	-56,0007
	12/08/2024 06:52:11	MT - CUIABÁ - Próx. Rua Onze	Parada do Veículo		Alerta de Software	0	NÃO	-15,6540	-56,0007

RELATÓRIO ANALÍTICO POR VEÍCULO










Período: 09/08/2024 00:00:00 à 15/08/2024 00:00:00

Identificador: EWD2A97 EDIVAN SC 2021

Placa: EWD2A97

- Legenda:**
-  Mensagens enviadas do Veículo (Veículo -> Central)
 -  Mensagens enviadas do Veículo (Controle de Jornada Cliente)
 -  Mensagens enviadas da Central (Central -> Veículo)






Sentido:	Data e Hora:	Localização:	Mensagem:	Modo Emergência	Tipo Mensagem:	Vel. (Km/h)	Log ?	Latitude	Longitude
	12/08/2024 06:52:11	MT - CUIABÁ - Próx. Rua Onze	O veículo está bloqueado		Status	0	NÃO	-15,6540	-56,0007
	12/08/2024 06:50:11	MT - CUIABÁ - Próx. Rua Onze	O veículo está bloqueado		Status	0	NÃO	-15,6540	-56,0007
	12/08/2024 06:50:11	MT - CUIABÁ - Próx. Rua Onze	Parada do Veículo		Alerta de Software	0	NÃO	-15,6540	-56,0007
	12/08/2024 06:48:11	MT - CUIABÁ - Próx. Rua Onze	Parada do Veículo		Alerta de Software	0	NÃO	-15,6540	-56,0007
	12/08/2024 06:48:11	MT - CUIABÁ - Próx. Rua Onze	O veículo está bloqueado		Status	0	NÃO	-15,6540	-56,0007
	12/08/2024 06:46:11	MT - CUIABÁ - Próx. Rua Onze	O veículo está bloqueado		Status	0	NÃO	-15,6540	-56,0007
	12/08/2024 06:46:11	MT - CUIABÁ - Próx. Rua Onze	Parada do Veículo		Alerta de Software	0	NÃO	-15,6540	-56,0007
	12/08/2024 06:44:11	MT - CUIABÁ - Próx. Rua Onze	O veículo está bloqueado		Status	0	NÃO	-15,6540	-56,0007
	12/08/2024 06:42:11	MT - CUIABÁ - Próx. Rua Onze	Parada do Veículo		Alerta de Software	0	NÃO	-15,6540	-56,0007
	12/08/2024 06:42:11	MT - CUIABÁ - Próx. Rua Onze	O veículo está bloqueado		Status	0	NÃO	-15,6540	-56,0007
	12/08/2024 06:40:11	MT - CUIABÁ - Próx. Rua Onze	O veículo está bloqueado		Status	0	NÃO	-15,6540	-56,0007
	12/08/2024 06:40:11	MT - CUIABÁ - Próx. Rua Onze	Parada do Veículo		Alerta de Software	0	NÃO	-15,6540	-56,0007
	12/08/2024 06:38:11	MT - CUIABÁ - Próx. Rua Onze	Parada do Veículo		Alerta de Software	0	NÃO	-15,6540	-56,0007
	12/08/2024 06:38:11	MT - CUIABÁ - Próx. Rua Onze	O veículo está bloqueado		Status	0	NÃO	-15,6540	-56,0007
	12/08/2024 06:36:11	MT - CUIABÁ - Próx. Rua Onze	O veículo está bloqueado		Status	0	NÃO	-15,6540	-56,0007
	12/08/2024 06:36:11	MT - CUIABÁ - Próx. Rua Onze	Parada do Veículo		Alerta de Software	0	NÃO	-15,6540	-56,0007
	12/08/2024 06:34:11	MT - CUIABÁ - Próx. Rua Onze	Parada do Veículo		Alerta de Software	0	NÃO	-15,6540	-56,0007
	12/08/2024 06:34:11	MT - CUIABÁ - Próx. Rua Onze	O veículo está bloqueado		Status	0	NÃO	-15,6540	-56,0007
	12/08/2024 06:32:11	MT - CUIABÁ - Próx. Rua Onze	O veículo está bloqueado		Status	0	NÃO	-15,6540	-56,0007
	12/08/2024 06:32:11	MT - CUIABÁ - Próx. Rua Onze	Parada do Veículo		Alerta de Software	0	NÃO	-15,6540	-56,0007
	12/08/2024 06:30:11	MT - CUIABÁ - Próx. Rua Onze	Parada do Veículo		Alerta de Software	0	NÃO	-15,6540	-56,0007
	12/08/2024 06:30:11	MT - CUIABÁ - Próx. Rua Onze	O veículo está bloqueado		Status	0	NÃO	-15,6540	-56,0007
	12/08/2024 06:28:11	MT - CUIABÁ - Próx. Rua Onze	O veículo está bloqueado		Status	0	NÃO	-15,6540	-56,0007
	12/08/2024 06:28:11	MT - CUIABÁ - Próx. Rua Onze	Parada do Veículo		Alerta de Software	0	NÃO	-15,6540	-56,0007
	12/08/2024 06:26:11	MT - CUIABÁ - Próx. Rua Onze	Parada do Veículo		Alerta de Software	0	NÃO	-15,6540	-56,0007
	12/08/2024 06:26:11	MT - CUIABÁ - Próx. Rua Onze	O veículo está bloqueado		Status	0	NÃO	-15,6540	-56,0007
	12/08/2024 06:24:11	MT - CUIABÁ - Próx. Rua Onze	O veículo está bloqueado		Status	0	NÃO	-15,6540	-56,0007
	12/08/2024 06:24:11	MT - CUIABÁ - Próx. Rua Onze	Parada do Veículo		Alerta de Software	0	NÃO	-15,6540	-56,0007
	12/08/2024 06:22:11	MT - CUIABÁ - Próx. Rua Onze	Parada do Veículo		Alerta de Software	0	NÃO	-15,6540	-56,0007
	12/08/2024 06:22:11	MT - CUIABÁ - Próx. Rua Onze	O veículo está bloqueado		Status	0	NÃO	-15,6540	-56,0007
	12/08/2024 06:20:11	MT - CUIABÁ - Próx. Rua Onze	O veículo está bloqueado		Status	0	NÃO	-15,6540	-56,0007
	12/08/2024 06:20:11	MT - CUIABÁ - Próx. Rua Onze	Parada do Veículo		Alerta de Software	0	NÃO	-15,6540	-56,0007
	12/08/2024 06:18:11	MT - CUIABÁ - Próx. Rua Onze	Parada do Veículo		Alerta de Software	0	NÃO	-15,6540	-56,0007
	12/08/2024 06:18:11	MT - CUIABÁ - Próx. Rua Onze	O veículo está bloqueado		Status	0	NÃO	-15,6540	-56,0007
	12/08/2024 06:16:11	MT - CUIABÁ - Próx. Rua Onze	O veículo está bloqueado		Status	0	NÃO	-15,6540	-56,0007
	12/08/2024 06:16:11	MT - CUIABÁ - Próx. Rua Onze	Parada do Veículo		Alerta de Software	0	NÃO	-15,6540	-56,0007
	12/08/2024 06:14:11	MT - CUIABÁ - Próx. Rua Onze	Parada do Veículo		Alerta de Software	0	NÃO	-15,6540	-56,0007

RELATÓRIO ANALÍTICO POR VEÍCULO






































Período: 09/08/2024 00:00:00 à 15/08/2024 00:00:00

Identificador: EWD2A97 EDIVAN SC 2021

Placa: EWD2A97

- Legenda:**
-  Mensagens enviadas do Veículo (Veículo -> Central)
 -  Mensagens enviadas do Veículo (Controle de Jornada Cliente)
 -  Mensagens enviadas da Central (Central -> Veículo)






Sentido:	Data e Hora:	Localização:	Mensagem:	Modo Emergência	Tipo Mensagem:	Vel. (Km/h)	Log ?	Latitude	Longitude
	12/08/2024 06:14:11	MT - CUIABÁ - Próx. Rua Onze	O veículo está bloqueado		Status	0	NÃO	-15,6540	-56,0007
	12/08/2024 06:12:11	MT - CUIABÁ - Próx. Rua Onze	O veículo está bloqueado		Status	0	NÃO	-15,6540	-56,0007
	12/08/2024 06:12:11	MT - CUIABÁ - Próx. Rua Onze	Parada do Veículo		Alerta de Software	0	NÃO	-15,6540	-56,0007
	12/08/2024 06:10:11	MT - CUIABÁ - Próx. Rua Onze	Parada do Veículo		Alerta de Software	0	NÃO	-15,6540	-56,0007
	12/08/2024 06:10:11	MT - CUIABÁ - Próx. Rua Onze	O veículo está bloqueado		Status	0	NÃO	-15,6540	-56,0007
	12/08/2024 06:08:11	MT - CUIABÁ - Próx. Rua Onze	O veículo está bloqueado		Status	0	NÃO	-15,6540	-56,0007
	12/08/2024 06:08:11	MT - CUIABÁ - Próx. Rua Onze	Parada do Veículo		Alerta de Software	0	NÃO	-15,6540	-56,0007
	12/08/2024 06:06:11	MT - CUIABÁ - Próx. Rua Onze	Parada do Veículo		Alerta de Software	0	NÃO	-15,6540	-56,0007
	12/08/2024 06:06:11	MT - CUIABÁ - Próx. Rua Onze	O veículo está bloqueado		Status	0	NÃO	-15,6540	-56,0007
	12/08/2024 06:04:11	MT - CUIABÁ - Próx. Rua Onze	O veículo está bloqueado		Status	0	NÃO	-15,6540	-56,0007
	12/08/2024 06:04:11	MT - CUIABÁ - Próx. Rua Onze	Parada do Veículo		Alerta de Software	0	NÃO	-15,6540	-56,0007
	12/08/2024 06:02:11	MT - CUIABÁ - Próx. Rua Onze	O veículo está bloqueado		Status	0	NÃO	-15,6540	-56,0007
	12/08/2024 06:00:11	MT - CUIABÁ - Próx. Rua Onze	O veículo está bloqueado		Status	0	NÃO	-15,6540	-56,0007
	12/08/2024 05:58:11	MT - CUIABÁ - Próx. Rua Onze	Parada do Veículo		Alerta de Software	0	NÃO	-15,6540	-56,0007
	12/08/2024 05:58:11	MT - CUIABÁ - Próx. Rua Onze	O veículo está bloqueado		Status	0	NÃO	-15,6540	-56,0007
	12/08/2024 05:56:11	MT - CUIABÁ - Próx. Rua Onze	O veículo está bloqueado		Status	0	NÃO	-15,6540	-56,0008
	12/08/2024 05:56:11	MT - CUIABÁ - Próx. Rua Onze	Parada do Veículo		Alerta de Software	0	NÃO	-15,6540	-56,0008
	12/08/2024 05:54:11	MT - CUIABÁ - Próx. Rua Onze	O veículo está bloqueado		Status	0	NÃO	-15,6540	-56,0008
	12/08/2024 05:52:11	MT - CUIABÁ - Próx. Rua Onze	O veículo está bloqueado		Status	0	NÃO	-15,6540	-56,0008
	12/08/2024 05:50:11	MT - CUIABÁ - Próx. Rua Onze	O veículo está bloqueado		Status	0	NÃO	-15,6540	-56,0008
	12/08/2024 05:48:11	MT - CUIABÁ - Próx. Rua Onze	Parada do Veículo		Alerta de Software	0	NÃO	-15,6540	-56,0008
	12/08/2024 05:48:11	MT - CUIABÁ - Próx. Rua Onze	O veículo está bloqueado		Status	0	NÃO	-15,6540	-56,0008
	12/08/2024 05:46:11	MT - CUIABÁ - Próx. Rua Onze	O veículo está bloqueado		Status	0	NÃO	-15,6540	-56,0008
	12/08/2024 05:46:11	MT - CUIABÁ - Próx. Rua Onze	Parada do Veículo		Alerta de Software	0	NÃO	-15,6540	-56,0008
	12/08/2024 05:44:11	MT - CUIABÁ - Próx. Rua Onze	O veículo está bloqueado		Status	0	NÃO	-15,6540	-56,0007
	12/08/2024 05:42:11	MT - CUIABÁ - Próx. Rua Onze	O veículo está bloqueado		Status	0	NÃO	-15,6540	-56,0007
	12/08/2024 05:40:11	MT - CUIABÁ - Próx. Rua Onze	O veículo está bloqueado		Status	0	NÃO	-15,6540	-56,0007
	12/08/2024 05:38:11	MT - CUIABÁ - Próx. Rua Onze	Parada do Veículo		Alerta de Software	0	NÃO	-15,6540	-56,0007
	12/08/2024 05:38:11	MT - CUIABÁ - Próx. Rua Onze	O veículo está bloqueado		Status	0	NÃO	-15,6540	-56,0007
	12/08/2024 05:36:10	MT - CUIABÁ - Próx. Rua Onze	O veículo está bloqueado		Status	0	NÃO	-15,6540	-56,0007
	12/08/2024 05:36:10	MT - CUIABÁ - Próx. Rua Onze	Parada do Veículo		Alerta de Software	0	NÃO	-15,6540	-56,0007
	12/08/2024 05:34:10	MT - CUIABÁ - Próx. Rua Onze	O veículo está bloqueado		Status	0	NÃO	-15,6540	-56,0007
	12/08/2024 05:32:10	MT - CUIABÁ - Próx. Rua Onze	O veículo está bloqueado		Status	0	NÃO	-15,6540	-56,0007
	12/08/2024 05:30:10	MT - CUIABÁ - Próx. Rua Onze	O veículo está bloqueado		Status	0	NÃO	-15,6540	-56,0007
	12/08/2024 05:28:10	MT - CUIABÁ - Próx. Rua Onze	Parada do Veículo		Alerta de Software	0	NÃO	-15,6540	-56,0007
	12/08/2024 05:28:10	MT - CUIABÁ - Próx. Rua Onze	O veículo está bloqueado		Status	0	NÃO	-15,6540	-56,0007
	12/08/2024 05:26:10	MT - CUIABÁ - Próx. Rua Onze	O veículo está bloqueado		Status	0	NÃO	-15,6540	-56,0007

RELATÓRIO ANALÍTICO POR VEÍCULO






































Período: 09/08/2024 00:00:00 à 15/08/2024 00:00:00

Identificador: EWD2A97 EDIVAN SC 2021

Placa: EWD2A97

- Legenda:**
-  Mensagens enviadas do Veículo (Veículo -> Central)
 -  Mensagens enviadas do Veículo (Controle de Jornada Cliente)
 -  Mensagens enviadas da Central (Central -> Veículo)






Sentido:	Data e Hora:	Localização:	Mensagem:	Modo Emergência	Tipo Mensagem:	Vel. (Km/h)	Log ?	Latitude	Longitude
	12/08/2024 05:26:10	MT - CUIABÁ - Próx. Rua Onze	Parada do Veículo		Alerta de Software	0	NÃO	-15,6540	-56,0007
	12/08/2024 05:24:10	MT - CUIABÁ - Próx. Rua Onze	O veículo está bloqueado		Status	0	NÃO	-15,6540	-56,0007
	12/08/2024 05:22:10	MT - CUIABÁ - Próx. Rua Onze	O veículo está bloqueado		Status	0	NÃO	-15,6540	-56,0007
	12/08/2024 05:20:10	MT - CUIABÁ - Próx. Rua Onze	O veículo está bloqueado		Status	0	NÃO	-15,6540	-56,0007
	12/08/2024 05:18:10	MT - CUIABÁ - Próx. Rua Onze	Parada do Veículo		Alerta de Software	0	NÃO	-15,6540	-56,0007
	12/08/2024 05:18:10	MT - CUIABÁ - Próx. Rua Onze	O veículo está bloqueado		Status	0	NÃO	-15,6540	-56,0007
	12/08/2024 05:16:10	MT - CUIABÁ - Próx. Rua Onze	O veículo está bloqueado		Status	0	NÃO	-15,6540	-56,0007
	12/08/2024 05:16:10	MT - CUIABÁ - Próx. Rua Onze	Parada do Veículo		Alerta de Software	0	NÃO	-15,6540	-56,0007
	12/08/2024 05:14:10	MT - CUIABÁ - Próx. Rua Onze	O veículo está bloqueado		Status	0	NÃO	-15,6540	-56,0007
	12/08/2024 05:12:10	MT - CUIABÁ - Próx. Rua Onze	O veículo está bloqueado		Status	0	NÃO	-15,6540	-56,0008
	12/08/2024 05:10:10	MT - CUIABÁ - Próx. Rua Onze	O veículo está bloqueado		Status	0	NÃO	-15,6540	-56,0008
	12/08/2024 05:08:10	MT - CUIABÁ - Próx. Rua Onze	Parada do Veículo		Alerta de Software	0	NÃO	-15,6540	-56,0008
	12/08/2024 05:08:10	MT - CUIABÁ - Próx. Rua Onze	O veículo está bloqueado		Status	0	NÃO	-15,6540	-56,0008
	12/08/2024 05:06:10	MT - CUIABÁ - Próx. Rua Onze	O veículo está bloqueado		Status	0	NÃO	-15,6540	-56,0008
	12/08/2024 05:06:10	MT - CUIABÁ - Próx. Rua Onze	Parada do Veículo		Alerta de Software	0	NÃO	-15,6540	-56,0008
	12/08/2024 05:04:10	MT - CUIABÁ - Próx. Rua Onze	O veículo está bloqueado		Status	0	NÃO	-15,6540	-56,0008
	12/08/2024 05:02:10	MT - CUIABÁ - Próx. Rua Onze	O veículo está bloqueado		Status	0	NÃO	-15,6540	-56,0008
	12/08/2024 05:00:10	MT - CUIABÁ - Próx. Rua Onze	O veículo está bloqueado		Status	0	NÃO	-15,6540	-56,0008
	12/08/2024 04:59:28	MT - CUIABÁ - Próx. Rua Onze	O veículo está bloqueado	LORA	Status	0	NÃO	-15,6540	-56,0007
	12/08/2024 04:59:28	MT - CUIABÁ - Próx. Rua Onze	Posição Periódica Lora	LORA	Status	0	NÃO	-15,6540	-56,0007
	12/08/2024 04:59:28	MT - CUIABÁ - Próx. Rua Onze	Parada do Veículo	LORA	Alerta de Software	0	NÃO	-15,6540	-56,0007
	12/08/2024 04:58:10	MT - CUIABÁ - Próx. Rua Onze	O veículo está bloqueado		Status	0	NÃO	-15,6540	-56,0008
	12/08/2024 04:56:10	MT - CUIABÁ - Próx. Rua Onze	O veículo está bloqueado		Status	0	NÃO	-15,6541	-56,0008
	12/08/2024 04:56:10	MT - CUIABÁ - Próx. Rua Onze	Parada do Veículo		Alerta de Software	0	NÃO	-15,6541	-56,0008
	12/08/2024 04:54:10	MT - CUIABÁ - Próx. Rua Onze	O veículo está bloqueado		Status	0	NÃO	-15,6541	-56,0008
	12/08/2024 04:52:10	MT - CUIABÁ - Próx. Rua Onze	O veículo está bloqueado		Status	0	NÃO	-15,6541	-56,0008
	12/08/2024 04:50:10	MT - CUIABÁ - Próx. Rua Onze	O veículo está bloqueado		Status	0	NÃO	-15,6541	-56,0008
	12/08/2024 04:48:10	MT - CUIABÁ - Próx. Rua Onze	Parada do Veículo		Alerta de Software	0	NÃO	-15,6541	-56,0008
	12/08/2024 04:48:10	MT - CUIABÁ - Próx. Rua Onze	O veículo está bloqueado		Status	0	NÃO	-15,6541	-56,0008
	12/08/2024 04:46:10	MT - CUIABÁ - Próx. Rua Onze	O veículo está bloqueado		Status	0	NÃO	-15,6541	-56,0008
	12/08/2024 04:46:10	MT - CUIABÁ - Próx. Rua Onze	Parada do Veículo		Alerta de Software	0	NÃO	-15,6541	-56,0008
	12/08/2024 04:44:10	MT - CUIABÁ - Próx. Rua Onze	O veículo está bloqueado		Status	0	NÃO	-15,6540	-56,0008
	12/08/2024 04:42:10	MT - CUIABÁ - Próx. Rua Onze	O veículo está bloqueado		Status	0	NÃO	-15,6540	-56,0007
	12/08/2024 04:40:10	MT - CUIABÁ - Próx. Rua Onze	O veículo está bloqueado		Status	0	NÃO	-15,6540	-56,0007
	12/08/2024 04:38:10	MT - CUIABÁ - Próx. Rua Onze	Parada do Veículo		Alerta de Software	0	NÃO	-15,6540	-56,0007
	12/08/2024 04:38:10	MT - CUIABÁ - Próx. Rua Onze	O veículo está bloqueado		Status	0	NÃO	-15,6540	-56,0007
	12/08/2024 04:36:10	MT - CUIABÁ - Próx. Rua Onze	O veículo está bloqueado		Status	0	NÃO	-15,6540	-56,0007

RELATÓRIO ANALÍTICO POR VEÍCULO






































Período: 09/08/2024 00:00:00 à 15/08/2024 00:00:00

Identificador: EWD2A97 EDIVAN SC 2021

Placa: EWD2A97

- Legenda:**
-  Mensagens enviadas do Veículo (Veículo -> Central)
 -  Mensagens enviadas do Veículo (Controle de Jornada Cliente)
 -  Mensagens enviadas da Central (Central -> Veículo)






Sentido:	Data e Hora:	Localização:	Mensagem:	Modo Emergência	Tipo Mensagem:	Vel. (Km/h)	Log ?	Latitude	Longitude
	12/08/2024 04:36:10	MT - CUIABÁ - Próx. Rua Onze	Parada do Veículo		Alerta de Software	0	NÃO	-15,6540	-56,0007
	12/08/2024 04:34:10	MT - CUIABÁ - Próx. Rua Onze	O veículo está bloqueado		Status	0	NÃO	-15,6540	-56,0007
	12/08/2024 04:32:10	MT - CUIABÁ - Próx. Rua Onze	O veículo está bloqueado		Status	0	NÃO	-15,6540	-56,0007
	12/08/2024 04:30:10	MT - CUIABÁ - Próx. Rua Onze	O veículo está bloqueado		Status	0	NÃO	-15,6540	-56,0007
	12/08/2024 04:28:10	MT - CUIABÁ - Próx. Rua Onze	Parada do Veículo		Alerta de Software	0	NÃO	-15,6540	-56,0007
	12/08/2024 04:28:10	MT - CUIABÁ - Próx. Rua Onze	O veículo está bloqueado		Status	0	NÃO	-15,6540	-56,0007
	12/08/2024 04:26:10	MT - CUIABÁ - Próx. Rua Onze	O veículo está bloqueado		Status	0	NÃO	-15,6540	-56,0007
	12/08/2024 04:26:10	MT - CUIABÁ - Próx. Rua Onze	Parada do Veículo		Alerta de Software	0	NÃO	-15,6540	-56,0007
	12/08/2024 04:24:10	MT - CUIABÁ - Próx. Rua Onze	O veículo está bloqueado		Status	0	NÃO	-15,6540	-56,0007
	12/08/2024 04:22:10	MT - CUIABÁ - Próx. Rua Onze	O veículo está bloqueado		Status	0	NÃO	-15,6540	-56,0007
	12/08/2024 04:20:10	MT - CUIABÁ - Próx. Rua Onze	O veículo está bloqueado		Status	0	NÃO	-15,6540	-56,0007
	12/08/2024 04:18:10	MT - CUIABÁ - Próx. Rua Onze	Parada do Veículo		Alerta de Software	0	NÃO	-15,6540	-56,0007
	12/08/2024 04:18:10	MT - CUIABÁ - Próx. Rua Onze	O veículo está bloqueado		Status	0	NÃO	-15,6540	-56,0007
	12/08/2024 04:16:10	MT - CUIABÁ - Próx. Rua Onze	O veículo está bloqueado		Status	0	NÃO	-15,6540	-56,0007
	12/08/2024 04:16:10	MT - CUIABÁ - Próx. Rua Onze	Parada do Veículo		Alerta de Software	0	NÃO	-15,6540	-56,0007
	12/08/2024 04:14:10	MT - CUIABÁ - Próx. Rua Onze	O veículo está bloqueado		Status	0	NÃO	-15,6540	-56,0007
	12/08/2024 04:12:10	MT - CUIABÁ - Próx. Rua Onze	O veículo está bloqueado		Status	0	NÃO	-15,6540	-56,0007
	12/08/2024 04:10:10	MT - CUIABÁ - Próx. Rua Onze	O veículo está bloqueado		Status	0	NÃO	-15,6540	-56,0007
	12/08/2024 04:08:10	MT - CUIABÁ - Próx. Rua Onze	Parada do Veículo		Alerta de Software	0	NÃO	-15,6540	-56,0007
	12/08/2024 04:08:10	MT - CUIABÁ - Próx. Rua Onze	O veículo está bloqueado		Status	0	NÃO	-15,6540	-56,0007
	12/08/2024 04:06:10	MT - CUIABÁ - Próx. Rua Onze	O veículo está bloqueado		Status	0	NÃO	-15,6540	-56,0007
	12/08/2024 04:06:10	MT - CUIABÁ - Próx. Rua Onze	Parada do Veículo		Alerta de Software	0	NÃO	-15,6540	-56,0007
	12/08/2024 04:04:10	MT - CUIABÁ - Próx. Rua Onze	O veículo está bloqueado		Status	0	NÃO	-15,6540	-56,0007
	12/08/2024 04:02:10	MT - CUIABÁ - Próx. Rua Onze	O veículo está bloqueado		Status	0	NÃO	-15,6540	-56,0007
	12/08/2024 04:00:10	MT - CUIABÁ - Próx. Rua Onze	O veículo está bloqueado		Status	0	NÃO	-15,6540	-56,0007
	12/08/2024 03:58:10	MT - CUIABÁ - Próx. Rua Onze	Parada do Veículo		Alerta de Software	0	NÃO	-15,6540	-56,0007
	12/08/2024 03:58:10	MT - CUIABÁ - Próx. Rua Onze	O veículo está bloqueado		Status	0	NÃO	-15,6540	-56,0007
	12/08/2024 03:56:10	MT - CUIABÁ - Próx. Rua Onze	O veículo está bloqueado		Status	0	NÃO	-15,6541	-56,0007
	12/08/2024 03:56:10	MT - CUIABÁ - Próx. Rua Onze	Parada do Veículo		Alerta de Software	0	NÃO	-15,6541	-56,0007
	12/08/2024 03:54:10	MT - CUIABÁ - Próx. Rua Onze	O veículo está bloqueado		Status	0	NÃO	-15,6541	-56,0007
	12/08/2024 03:52:10	MT - CUIABÁ - Próx. Rua Onze	O veículo está bloqueado		Status	0	NÃO	-15,6541	-56,0007
	12/08/2024 03:50:10	MT - CUIABÁ - Próx. Rua Onze	O veículo está bloqueado		Status	0	NÃO	-15,6541	-56,0007
	12/08/2024 03:48:10	MT - CUIABÁ - Próx. Rua Onze	Parada do Veículo		Alerta de Software	0	NÃO	-15,6541	-56,0007
	12/08/2024 03:48:10	MT - CUIABÁ - Próx. Rua Onze	O veículo está bloqueado		Status	0	NÃO	-15,6541	-56,0007
	12/08/2024 03:46:10	MT - CUIABÁ - Próx. Rua Onze	O veículo está bloqueado		Status	0	NÃO	-15,6541	-56,0007
	12/08/2024 03:46:10	MT - CUIABÁ - Próx. Rua Onze	Parada do Veículo		Alerta de Software	0	NÃO	-15,6541	-56,0007
	12/08/2024 03:44:10	MT - CUIABÁ - Próx. Rua Onze	O veículo está bloqueado		Status	0	NÃO	-15,6541	-56,0007

RELATÓRIO ANALÍTICO POR VEÍCULO






































Período: 09/08/2024 00:00:00 à 15/08/2024 00:00:00

Identificador: EWD2A97 EDIVAN SC 2021

Placa: EWD2A97

- Legenda:**
-  Mensagens enviadas do Veículo (Veículo -> Central)
 -  Mensagens enviadas do Veículo (Controle de Jornada Cliente)
 -  Mensagens enviadas da Central (Central -> Veículo)






Sentido:	Data e Hora:	Localização:	Mensagem:	Modo Emergência	Tipo Mensagem:	Vel. (Km/h)	Log ?	Latitude	Longitude
	12/08/2024 03:42:10	MT - CUIABÁ - Próx. Rua Onze	O veículo está bloqueado		Status	0	NÃO	-15,6541	-56,0007
	12/08/2024 03:40:10	MT - CUIABÁ - Próx. Rua Onze	O veículo está bloqueado		Status	0	NÃO	-15,6541	-56,0007
	12/08/2024 03:38:10	MT - CUIABÁ - Próx. Rua Onze	Parada do Veículo		Alerta de Software	0	NÃO	-15,6541	-56,0007
	12/08/2024 03:38:10	MT - CUIABÁ - Próx. Rua Onze	O veículo está bloqueado		Status	0	NÃO	-15,6541	-56,0007
	12/08/2024 03:36:10	MT - CUIABÁ - Próx. Rua Onze	O veículo está bloqueado		Status	0	NÃO	-15,6541	-56,0007
	12/08/2024 03:36:10	MT - CUIABÁ - Próx. Rua Onze	Parada do Veículo		Alerta de Software	0	NÃO	-15,6541	-56,0007
	12/08/2024 03:34:10	MT - CUIABÁ - Próx. Rua Onze	O veículo está bloqueado		Status	0	NÃO	-15,6541	-56,0007
	12/08/2024 03:32:10	MT - CUIABÁ - Próx. Rua Onze	O veículo está bloqueado		Status	0	NÃO	-15,6540	-56,0008
	12/08/2024 03:30:10	MT - CUIABÁ - Próx. Rua Onze	O veículo está bloqueado		Status	0	NÃO	-15,6540	-56,0008
	12/08/2024 03:28:10	MT - CUIABÁ - Próx. Rua Onze	Parada do Veículo		Alerta de Software	0	NÃO	-15,6540	-56,0008
	12/08/2024 03:28:10	MT - CUIABÁ - Próx. Rua Onze	O veículo está bloqueado		Status	0	NÃO	-15,6540	-56,0008
	12/08/2024 03:26:10	MT - CUIABÁ - Próx. Rua Onze	O veículo está bloqueado		Status	0	NÃO	-15,6540	-56,0007
	12/08/2024 03:26:10	MT - CUIABÁ - Próx. Rua Onze	Parada do Veículo		Alerta de Software	0	NÃO	-15,6540	-56,0007
	12/08/2024 03:24:10	MT - CUIABÁ - Próx. Rua Onze	O veículo está bloqueado		Status	0	NÃO	-15,6540	-56,0007
	12/08/2024 03:22:10	MT - CUIABÁ - Próx. Rua Onze	O veículo está bloqueado		Status	0	NÃO	-15,6540	-56,0007
	12/08/2024 03:20:10	MT - CUIABÁ - Próx. Rua Onze	O veículo está bloqueado		Status	0	NÃO	-15,6540	-56,0007
	12/08/2024 03:18:10	MT - CUIABÁ - Próx. Rua Onze	Parada do Veículo		Alerta de Software	0	NÃO	-15,6540	-56,0007
	12/08/2024 03:18:10	MT - CUIABÁ - Próx. Rua Onze	O veículo está bloqueado		Status	0	NÃO	-15,6540	-56,0007
	12/08/2024 03:16:10	MT - CUIABÁ - Próx. Rua Onze	O veículo está bloqueado		Status	0	NÃO	-15,6540	-56,0008
	12/08/2024 03:16:10	MT - CUIABÁ - Próx. Rua Onze	Parada do Veículo		Alerta de Software	0	NÃO	-15,6540	-56,0008
	12/08/2024 03:14:10	MT - CUIABÁ - Próx. Rua Onze	O veículo está bloqueado		Status	0	NÃO	-15,6540	-56,0008
	12/08/2024 03:12:10	MT - CUIABÁ - Próx. Rua Onze	O veículo está bloqueado		Status	0	NÃO	-15,6540	-56,0008
	12/08/2024 03:10:10	MT - CUIABÁ - Próx. Rua Onze	O veículo está bloqueado		Status	0	NÃO	-15,6540	-56,0008
	12/08/2024 03:08:10	MT - CUIABÁ - Próx. Rua Onze	Parada do Veículo		Alerta de Software	0	NÃO	-15,6540	-56,0008
	12/08/2024 03:08:10	MT - CUIABÁ - Próx. Rua Onze	O veículo está bloqueado		Status	0	NÃO	-15,6540	-56,0008
	12/08/2024 03:06:10	MT - CUIABÁ - Próx. Rua Onze	O veículo está bloqueado		Status	0	NÃO	-15,6540	-56,0008
	12/08/2024 03:06:10	MT - CUIABÁ - Próx. Rua Onze	Parada do Veículo		Alerta de Software	0	NÃO	-15,6540	-56,0008
	12/08/2024 03:04:10	MT - CUIABÁ - Próx. Rua Onze	O veículo está bloqueado		Status	0	NÃO	-15,6540	-56,0008
	12/08/2024 03:02:10	MT - CUIABÁ - Próx. Rua Onze	O veículo está bloqueado		Status	0	NÃO	-15,6540	-56,0008
	12/08/2024 03:00:10	MT - CUIABÁ - Próx. Rua Onze	O veículo está bloqueado		Status	0	NÃO	-15,6540	-56,0008
	12/08/2024 02:58:10	MT - CUIABÁ - Próx. Rua Onze	Parada do Veículo		Alerta de Software	0	NÃO	-15,6540	-56,0008
	12/08/2024 02:58:10	MT - CUIABÁ - Próx. Rua Onze	O veículo está bloqueado		Status	0	NÃO	-15,6540	-56,0008
	12/08/2024 02:56:10	MT - CUIABÁ - Próx. Rua Onze	O veículo está bloqueado		Status	0	NÃO	-15,6540	-56,0008
	12/08/2024 02:56:10	MT - CUIABÁ - Próx. Rua Onze	Parada do Veículo		Alerta de Software	0	NÃO	-15,6540	-56,0008
	12/08/2024 02:54:10	MT - CUIABÁ - Próx. Rua Onze	O veículo está bloqueado		Status	0	NÃO	-15,6540	-56,0008
	12/08/2024 02:52:10	MT - CUIABÁ - Próx. Rua Onze	O veículo está bloqueado		Status	0	NÃO	-15,6540	-56,0007
	12/08/2024 02:50:10	MT - CUIABÁ - Próx. Rua Onze	O veículo está bloqueado		Status	0	NÃO	-15,6540	-56,0007

RELATÓRIO ANALÍTICO POR VEÍCULO






































Período: 09/08/2024 00:00:00 à 15/08/2024 00:00:00

Identificador: EWD2A97 EDIVAN SC 2021

Placa: EWD2A97

- Legenda:**
-  Mensagens enviadas do Veículo (Veículo -> Central)
 -  Mensagens enviadas do Veículo (Controle de Jornada Cliente)
 -  Mensagens enviadas da Central (Central -> Veículo)



Sentido:	Data e Hora:	Localização:	Mensagem:	Modo Emergência	Tipo Mensagem:	Vel. (Km/h)	Log ?	Latitude	Longitude
	12/08/2024 02:48:10	MT - CUIABÁ - Próx. Rua Onze	Parada do Veículo		Alerta de Software	0	NÃO	-15,6540	-56,0007
	12/08/2024 02:48:10	MT - CUIABÁ - Próx. Rua Onze	O veículo está bloqueado		Status	0	NÃO	-15,6540	-56,0007
	12/08/2024 02:46:10	MT - CUIABÁ - Próx. Rua Onze	O veículo está bloqueado		Status	0	NÃO	-15,6540	-56,0007
	12/08/2024 02:46:10	MT - CUIABÁ - Próx. Rua Onze	Parada do Veículo		Alerta de Software	0	NÃO	-15,6540	-56,0007
	12/08/2024 02:44:10	MT - CUIABÁ - Próx. Rua Onze	O veículo está bloqueado		Status	0	NÃO	-15,6540	-56,0007
	12/08/2024 02:42:10	MT - CUIABÁ - Próx. Rua Onze	O veículo está bloqueado		Status	0	NÃO	-15,6540	-56,0007
	12/08/2024 02:40:10	MT - CUIABÁ - Próx. Rua Onze	O veículo está bloqueado		Status	0	NÃO	-15,6540	-56,0007
	12/08/2024 02:38:10	MT - CUIABÁ - Próx. Rua Onze	Parada do Veículo		Alerta de Software	0	NÃO	-15,6540	-56,0007
	12/08/2024 02:38:10	MT - CUIABÁ - Próx. Rua Onze	O veículo está bloqueado		Status	0	NÃO	-15,6540	-56,0007
	12/08/2024 02:36:10	MT - CUIABÁ - Próx. Rua Onze	O veículo está bloqueado		Status	0	NÃO	-15,6540	-56,0007
	12/08/2024 02:36:10	MT - CUIABÁ - Próx. Rua Onze	Parada do Veículo		Alerta de Software	0	NÃO	-15,6540	-56,0007
	12/08/2024 02:34:10	MT - CUIABÁ - Próx. Rua Onze	O veículo está bloqueado		Status	0	NÃO	-15,6540	-56,0007
	12/08/2024 02:32:10	MT - CUIABÁ - Próx. Rua Onze	O veículo está bloqueado		Status	0	NÃO	-15,6540	-56,0007
	12/08/2024 02:30:10	MT - CUIABÁ - Próx. Rua Onze	O veículo está bloqueado		Status	0	NÃO	-15,6540	-56,0007
	12/08/2024 02:28:10	MT - CUIABÁ - Próx. Rua Onze	Parada do Veículo		Alerta de Software	0	NÃO	-15,6540	-56,0007
	12/08/2024 02:28:10	MT - CUIABÁ - Próx. Rua Onze	O veículo está bloqueado		Status	0	NÃO	-15,6540	-56,0007
	12/08/2024 02:26:10	MT - CUIABÁ - Próx. Rua Onze	O veículo está bloqueado		Status	0	NÃO	-15,6540	-56,0007
	12/08/2024 02:26:10	MT - CUIABÁ - Próx. Rua Onze	Parada do Veículo		Alerta de Software	0	NÃO	-15,6540	-56,0007
	12/08/2024 02:24:10	MT - CUIABÁ - Próx. Rua Onze	O veículo está bloqueado		Status	0	NÃO	-15,6540	-56,0007
	12/08/2024 02:22:10	MT - CUIABÁ - Próx. Rua Onze	O veículo está bloqueado		Status	0	NÃO	-15,6540	-56,0007
	12/08/2024 02:20:10	MT - CUIABÁ - Próx. Rua Onze	O veículo está bloqueado		Status	0	NÃO	-15,6540	-56,0007
	12/08/2024 02:18:10	MT - CUIABÁ - Próx. Rua Onze	Parada do Veículo		Alerta de Software	0	NÃO	-15,6540	-56,0007
	12/08/2024 02:18:10	MT - CUIABÁ - Próx. Rua Onze	O veículo está bloqueado		Status	0	NÃO	-15,6540	-56,0007
	12/08/2024 02:16:10	MT - CUIABÁ - Próx. Rua Onze	O veículo está bloqueado		Status	0	NÃO	-15,6540	-56,0007
	12/08/2024 02:16:10	MT - CUIABÁ - Próx. Rua Onze	Parada do Veículo		Alerta de Software	0	NÃO	-15,6540	-56,0007
	12/08/2024 02:14:10	MT - CUIABÁ - Próx. Rua Onze	O veículo está bloqueado		Status	0	NÃO	-15,6540	-56,0007
	12/08/2024 02:12:10	MT - CUIABÁ - Próx. Rua Onze	O veículo está bloqueado		Status	0	NÃO	-15,6540	-56,0007
	12/08/2024 02:10:10	MT - CUIABÁ - Próx. Rua Onze	O veículo está bloqueado		Status	0	NÃO	-15,6540	-56,0007
	12/08/2024 02:08:10	MT - CUIABÁ - Próx. Rua Onze	Parada do Veículo		Alerta de Software	0	NÃO	-15,6540	-56,0007
	12/08/2024 02:08:10	MT - CUIABÁ - Próx. Rua Onze	O veículo está bloqueado		Status	0	NÃO	-15,6540	-56,0007
	12/08/2024 02:06:10	MT - CUIABÁ - Próx. Rua Onze	O veículo está bloqueado		Status	0	NÃO	-15,6540	-56,0007
	12/08/2024 02:06:10	MT - CUIABÁ - Próx. Rua Onze	Parada do Veículo		Alerta de Software	0	NÃO	-15,6540	-56,0007
	12/08/2024 02:04:10	MT - CUIABÁ - Próx. Rua Onze	O veículo está bloqueado		Status	0	NÃO	-15,6540	-56,0007
	12/08/2024 02:02:10	MT - CUIABÁ - Próx. Rua Onze	O veículo está bloqueado		Status	0	NÃO	-15,6540	-56,0007
	12/08/2024 02:00:10	MT - CUIABÁ - Próx. Rua Onze	O veículo está bloqueado		Status	0	NÃO	-15,6540	-56,0007
	12/08/2024 01:58:10	MT - CUIABÁ - Próx. Rua Onze	Parada do Veículo		Alerta de Software	0	NÃO	-15,6540	-56,0007
	12/08/2024 01:58:10	MT - CUIABÁ - Próx. Rua Onze	O veículo está bloqueado		Status	0	NÃO	-15,6540	-56,0007

RELATÓRIO ANALÍTICO POR VEÍCULO






































Período: 09/08/2024 00:00:00 à 15/08/2024 00:00:00

Identificador: EWD2A97 EDIVAN SC 2021

Placa: EWD2A97

- Legenda:**
-  Mensagens enviadas do Veículo (Veículo -> Central)
 -  Mensagens enviadas do Veículo (Controle de Jornada Cliente)
 -  Mensagens enviadas da Central (Central -> Veículo)



Sentido:	Data e Hora:	Localização:	Mensagem:	Modo Emergência	Tipo Mensagem:	Vel. (Km/h)	Log ?	Latitude	Longitude
	12/08/2024 01:56:10	MT - CUIABÁ - Próx. Rua Onze	O veículo está bloqueado		Status	0	NÃO	-15,6540	-56,0008
	12/08/2024 01:56:10	MT - CUIABÁ - Próx. Rua Onze	Parada do Veículo		Alerta de Software	0	NÃO	-15,6540	-56,0008
	12/08/2024 01:54:10	MT - CUIABÁ - Próx. Rua Onze	O veículo está bloqueado		Status	0	NÃO	-15,6540	-56,0008
	12/08/2024 01:52:10	MT - CUIABÁ - Próx. Rua Onze	O veículo está bloqueado		Status	0	NÃO	-15,6540	-56,0008
	12/08/2024 01:50:10	MT - CUIABÁ - Próx. Rua Onze	O veículo está bloqueado		Status	0	NÃO	-15,6540	-56,0008
	12/08/2024 01:48:10	MT - CUIABÁ - Próx. Rua Onze	Parada do Veículo		Alerta de Software	0	NÃO	-15,6540	-56,0008
	12/08/2024 01:48:10	MT - CUIABÁ - Próx. Rua Onze	O veículo está bloqueado		Status	0	NÃO	-15,6540	-56,0008
	12/08/2024 01:46:10	MT - CUIABÁ - Próx. Rua Onze	O veículo está bloqueado		Status	0	NÃO	-15,6540	-56,0008
	12/08/2024 01:46:10	MT - CUIABÁ - Próx. Rua Onze	Parada do Veículo		Alerta de Software	0	NÃO	-15,6540	-56,0008
	12/08/2024 01:44:10	MT - CUIABÁ - Próx. Rua Onze	O veículo está bloqueado		Status	0	NÃO	-15,6540	-56,0008
	12/08/2024 01:42:10	MT - CUIABÁ - Próx. Rua Onze	O veículo está bloqueado		Status	0	NÃO	-15,6540	-56,0008
	12/08/2024 01:40:10	MT - CUIABÁ - Próx. Rua Onze	O veículo está bloqueado		Status	0	NÃO	-15,6540	-56,0008
	12/08/2024 01:38:10	MT - CUIABÁ - Próx. Rua Onze	Parada do Veículo		Alerta de Software	0	NÃO	-15,6540	-56,0008
	12/08/2024 01:38:10	MT - CUIABÁ - Próx. Rua Onze	O veículo está bloqueado		Status	0	NÃO	-15,6540	-56,0008
	12/08/2024 01:36:10	MT - CUIABÁ - Próx. Rua Onze	O veículo está bloqueado		Status	0	NÃO	-15,6540	-56,0008
	12/08/2024 01:36:10	MT - CUIABÁ - Próx. Rua Onze	Parada do Veículo		Alerta de Software	0	NÃO	-15,6540	-56,0008
	12/08/2024 01:34:10	MT - CUIABÁ - Próx. Rua Onze	O veículo está bloqueado		Status	0	NÃO	-15,6540	-56,0008
	12/08/2024 01:32:10	MT - CUIABÁ - Próx. Rua Onze	O veículo está bloqueado		Status	0	NÃO	-15,6540	-56,0008
	12/08/2024 01:30:10	MT - CUIABÁ - Próx. Rua Onze	O veículo está bloqueado		Status	0	NÃO	-15,6540	-56,0008
	12/08/2024 01:28:10	MT - CUIABÁ - Próx. Rua Onze	Parada do Veículo		Alerta de Software	0	NÃO	-15,6540	-56,0008
	12/08/2024 01:28:10	MT - CUIABÁ - Próx. Rua Onze	O veículo está bloqueado		Status	0	NÃO	-15,6540	-56,0008
	12/08/2024 01:26:10	MT - CUIABÁ - Próx. Rua Onze	O veículo está bloqueado		Status	0	NÃO	-15,6540	-56,0008
	12/08/2024 01:26:10	MT - CUIABÁ - Próx. Rua Onze	Parada do Veículo		Alerta de Software	0	NÃO	-15,6540	-56,0008
	12/08/2024 01:24:10	MT - CUIABÁ - Próx. Rua Onze	O veículo está bloqueado		Status	0	NÃO	-15,6540	-56,0008
	12/08/2024 01:22:10	MT - CUIABÁ - Próx. Rua Onze	O veículo está bloqueado		Status	0	NÃO	-15,6540	-56,0008
	12/08/2024 01:20:10	MT - CUIABÁ - Próx. Rua Onze	O veículo está bloqueado		Status	0	NÃO	-15,6540	-56,0007
	12/08/2024 01:18:10	MT - CUIABÁ - Próx. Rua Onze	Parada do Veículo		Alerta de Software	0	NÃO	-15,6540	-56,0007
	12/08/2024 01:18:10	MT - CUIABÁ - Próx. Rua Onze	O veículo está bloqueado		Status	0	NÃO	-15,6540	-56,0007
	12/08/2024 01:16:10	MT - CUIABÁ - Próx. Rua Onze	O veículo está bloqueado		Status	0	NÃO	-15,6540	-56,0007
	12/08/2024 01:16:10	MT - CUIABÁ - Próx. Rua Onze	Parada do Veículo		Alerta de Software	0	NÃO	-15,6540	-56,0007
	12/08/2024 01:14:10	MT - CUIABÁ - Próx. Rua Onze	O veículo está bloqueado		Status	0	NÃO	-15,6540	-56,0007
	12/08/2024 01:12:10	MT - CUIABÁ - Próx. Rua Onze	O veículo está bloqueado		Status	0	NÃO	-15,6540	-56,0007
	12/08/2024 01:10:10	MT - CUIABÁ - Próx. Rua Onze	O veículo está bloqueado		Status	0	NÃO	-15,6540	-56,0007
	12/08/2024 01:08:10	MT - CUIABÁ - Próx. Rua Onze	Parada do Veículo		Alerta de Software	0	NÃO	-15,6540	-56,0007
	12/08/2024 01:08:10	MT - CUIABÁ - Próx. Rua Onze	O veículo está bloqueado		Status	0	NÃO	-15,6540	-56,0007
	12/08/2024 01:06:10	MT - CUIABÁ - Próx. Rua Onze	O veículo está bloqueado		Status	0	NÃO	-15,6540	-56,0007
	12/08/2024 01:06:10	MT - CUIABÁ - Próx. Rua Onze	Parada do Veículo		Alerta de Software	0	NÃO	-15,6540	-56,0007

RELATÓRIO ANALÍTICO POR VEÍCULO






































Período: 09/08/2024 00:00:00 à 15/08/2024 00:00:00

Identificador: EWD2A97 EDIVAN SC 2021

Placa: EWD2A97

- Legenda:**
-  Mensagens enviadas do Veículo (Veículo -> Central)
 -  Mensagens enviadas do Veículo (Controle de Jornada Cliente)
 -  Mensagens enviadas da Central (Central -> Veículo)






Sentido:	Data e Hora:	Localização:	Mensagem:	Modo Emergência	Tipo Mensagem:	Vel. (Km/h)	Log ?	Latitude	Longitude
	12/08/2024 01:04:10	MT - CUIABÁ - Próx. Rua Onze	O veículo está bloqueado		Status	0	NÃO	-15,6540	-56,0007
	12/08/2024 01:02:10	MT - CUIABÁ - Próx. Rua Onze	O veículo está bloqueado		Status	0	NÃO	-15,6540	-56,0007
	12/08/2024 01:00:10	MT - CUIABÁ - Próx. Rua Onze	O veículo está bloqueado		Status	0	NÃO	-15,6540	-56,0007
	12/08/2024 00:58:10	MT - CUIABÁ - Próx. Rua Onze	Parada do Veículo		Alerta de Software	0	NÃO	-15,6540	-56,0007
	12/08/2024 00:58:10	MT - CUIABÁ - Próx. Rua Onze	O veículo está bloqueado		Status	0	NÃO	-15,6540	-56,0007
	12/08/2024 00:56:10	MT - CUIABÁ - Próx. Rua Onze	O veículo está bloqueado		Status	0	NÃO	-15,6540	-56,0007
	12/08/2024 00:56:10	MT - CUIABÁ - Próx. Rua Onze	Parada do Veículo		Alerta de Software	0	NÃO	-15,6540	-56,0007
	12/08/2024 00:54:10	MT - CUIABÁ - Próx. Rua Onze	O veículo está bloqueado		Status	0	NÃO	-15,6540	-56,0007
	12/08/2024 00:52:10	MT - CUIABÁ - Próx. Rua Onze	O veículo está bloqueado		Status	0	NÃO	-15,6540	-56,0007
	12/08/2024 00:50:10	MT - CUIABÁ - Próx. Rua Onze	O veículo está bloqueado		Status	0	NÃO	-15,6540	-56,0007
	12/08/2024 00:48:10	MT - CUIABÁ - Próx. Rua Onze	Parada do Veículo		Alerta de Software	0	NÃO	-15,6540	-56,0007
	12/08/2024 00:48:10	MT - CUIABÁ - Próx. Rua Onze	O veículo está bloqueado		Status	0	NÃO	-15,6540	-56,0007
	12/08/2024 00:46:10	MT - CUIABÁ - Próx. Rua Onze	O veículo está bloqueado		Status	0	NÃO	-15,6539	-56,0007
	12/08/2024 00:46:10	MT - CUIABÁ - Próx. Rua Onze	Parada do Veículo		Alerta de Software	0	NÃO	-15,6539	-56,0007
	12/08/2024 00:44:10	MT - CUIABÁ - Próx. Rua Onze	O veículo está bloqueado		Status	0	NÃO	-15,6539	-56,0007
	12/08/2024 00:42:10	MT - CUIABÁ - Próx. Rodovia dos Imigrantes	O veículo está bloqueado		Status	0	NÃO	-15,6539	-56,0008
	12/08/2024 00:40:10	MT - CUIABÁ - Próx. Rua Onze	O veículo está bloqueado		Status	0	NÃO	-15,6539	-56,0007
	12/08/2024 00:38:10	MT - CUIABÁ - Próx. Rua Onze	Parada do Veículo		Alerta de Software	0	NÃO	-15,6539	-56,0007
	12/08/2024 00:38:10	MT - CUIABÁ - Próx. Rua Onze	O veículo está bloqueado		Status	0	NÃO	-15,6539	-56,0007
	12/08/2024 00:36:10	MT - CUIABÁ - Próx. Rua Onze	O veículo está bloqueado		Status	0	NÃO	-15,6539	-56,0007
	12/08/2024 00:36:10	MT - CUIABÁ - Próx. Rua Onze	Parada do Veículo		Alerta de Software	0	NÃO	-15,6539	-56,0007
	12/08/2024 00:34:10	MT - CUIABÁ - Próx. Rua Onze	O veículo está bloqueado		Status	0	NÃO	-15,6540	-56,0007
	12/08/2024 00:32:10	MT - CUIABÁ - Próx. Rua Onze	O veículo está bloqueado		Status	0	NÃO	-15,6540	-56,0008
	12/08/2024 00:30:10	MT - CUIABÁ - Próx. Rua Onze	O veículo está bloqueado		Status	0	NÃO	-15,6540	-56,0008
	12/08/2024 00:28:10	MT - CUIABÁ - Próx. Rua Onze	Parada do Veículo		Alerta de Software	0	NÃO	-15,6540	-56,0007
	12/08/2024 00:28:10	MT - CUIABÁ - Próx. Rua Onze	O veículo está bloqueado		Status	0	NÃO	-15,6540	-56,0007
	12/08/2024 00:26:10	MT - CUIABÁ - Próx. Rua Onze	O veículo está bloqueado		Status	0	NÃO	-15,6540	-56,0007
	12/08/2024 00:26:10	MT - CUIABÁ - Próx. Rua Onze	Parada do Veículo		Alerta de Software	0	NÃO	-15,6540	-56,0007
	12/08/2024 00:24:10	MT - CUIABÁ - Próx. Rua Onze	O veículo está bloqueado		Status	0	NÃO	-15,6540	-56,0007
	12/08/2024 00:22:10	MT - CUIABÁ - Próx. Rua Onze	O veículo está bloqueado		Status	0	NÃO	-15,6540	-56,0007
	12/08/2024 00:20:10	MT - CUIABÁ - Próx. Rua Onze	O veículo está bloqueado		Status	0	NÃO	-15,6540	-56,0007
	12/08/2024 00:18:10	MT - CUIABÁ - Próx. Rua Onze	Parada do Veículo		Alerta de Software	0	NÃO	-15,6540	-56,0007
	12/08/2024 00:18:10	MT - CUIABÁ - Próx. Rua Onze	O veículo está bloqueado		Status	0	NÃO	-15,6540	-56,0007
	12/08/2024 00:16:10	MT - CUIABÁ - Próx. Rua Onze	O veículo está bloqueado		Status	0	NÃO	-15,6540	-56,0007
	12/08/2024 00:16:10	MT - CUIABÁ - Próx. Rua Onze	Parada do Veículo		Alerta de Software	0	NÃO	-15,6540	-56,0007
	12/08/2024 00:14:10	MT - CUIABÁ - Próx. Rua Onze	O veículo está bloqueado		Status	0	NÃO	-15,6540	-56,0007
	12/08/2024 00:12:10	MT - CUIABÁ - Próx. Rua Onze	O veículo está bloqueado		Status	0	NÃO	-15,6540	-56,0007

RELATÓRIO ANALÍTICO POR VEÍCULO






































Período: 09/08/2024 00:00:00 à 15/08/2024 00:00:00

Identificador: EWD2A97 EDIVAN SC 2021

Placa: EWD2A97

- Legenda:**
-  Mensagens enviadas do Veículo (Veículo -> Central)
 -  Mensagens enviadas do Veículo (Controle de Jornada Cliente)
 -  Mensagens enviadas da Central (Central -> Veículo)



Sentido:	Data e Hora:	Localização:	Mensagem:	Modo Emergência	Tipo Mensagem:	Vel. (Km/h)	Log ?	Latitude	Longitude
	12/08/2024 00:10:10	MT - CUIABÁ - Próx. Rua Onze	O veículo está bloqueado		Status	0	NÃO	-15,6540	-56,0007
	12/08/2024 00:08:10	MT - CUIABÁ - Próx. Rua Onze	Parada do Veículo		Alerta de Software	0	NÃO	-15,6540	-56,0007
	12/08/2024 00:08:10	MT - CUIABÁ - Próx. Rua Onze	O veículo está bloqueado		Status	0	NÃO	-15,6540	-56,0007
	12/08/2024 00:06:10	MT - CUIABÁ - Próx. Rua Onze	O veículo está bloqueado		Status	0	NÃO	-15,6540	-56,0007
	12/08/2024 00:06:10	MT - CUIABÁ - Próx. Rua Onze	Parada do Veículo		Alerta de Software	0	NÃO	-15,6540	-56,0007
	12/08/2024 00:04:10	MT - CUIABÁ - Próx. Rua Onze	O veículo está bloqueado		Status	0	NÃO	-15,6540	-56,0007
	12/08/2024 00:02:10	MT - CUIABÁ - Próx. Rua Onze	O veículo está bloqueado		Status	0	NÃO	-15,6540	-56,0007
	12/08/2024 00:00:10	MT - CUIABÁ - Próx. Rua Onze	O veículo está bloqueado		Status	0	NÃO	-15,6540	-56,0007
	11/08/2024 23:58:10	MT - CUIABÁ - Próx. Rodovia dos Imigrantes	Parada do Veículo		Alerta de Software	0	NÃO	-15,6539	-56,0008
	11/08/2024 23:58:10	MT - CUIABÁ - Próx. Rodovia dos Imigrantes	O veículo está bloqueado		Status	0	NÃO	-15,6539	-56,0008
	11/08/2024 23:56:10	MT - CUIABÁ - Próx. Rodovia dos Imigrantes	O veículo está bloqueado		Status	0	NÃO	-15,6539	-56,0008
	11/08/2024 23:56:10	MT - CUIABÁ - Próx. Rodovia dos Imigrantes	Parada do Veículo		Alerta de Software	0	NÃO	-15,6539	-56,0008
	11/08/2024 23:54:10	MT - CUIABÁ - Próx. Rodovia dos Imigrantes	O veículo está bloqueado		Status	0	NÃO	-15,6539	-56,0008
	11/08/2024 23:52:10	MT - CUIABÁ - Próx. Rodovia dos Imigrantes	O veículo está bloqueado		Status	0	NÃO	-15,6539	-56,0008
	11/08/2024 23:50:10	MT - CUIABÁ - Próx. Rodovia dos Imigrantes	O veículo está bloqueado		Status	0	NÃO	-15,6539	-56,0008
	11/08/2024 23:48:10	MT - CUIABÁ - Próx. Rodovia dos Imigrantes	Parada do Veículo		Alerta de Software	0	NÃO	-15,6539	-56,0008
	11/08/2024 23:48:10	MT - CUIABÁ - Próx. Rodovia dos Imigrantes	O veículo está bloqueado		Status	0	NÃO	-15,6539	-56,0008
	11/08/2024 23:46:10	MT - CUIABÁ - Próx. Rodovia dos Imigrantes	O veículo está bloqueado		Status	0	NÃO	-15,6539	-56,0008
	11/08/2024 23:46:10	MT - CUIABÁ - Próx. Rodovia dos Imigrantes	Parada do Veículo		Alerta de Software	0	NÃO	-15,6539	-56,0008
	11/08/2024 23:44:10	MT - CUIABÁ - Próx. Rua Onze	O veículo está bloqueado		Status	0	NÃO	-15,6540	-56,0008
	11/08/2024 23:42:10	MT - CUIABÁ - Próx. Rua Onze	O veículo está bloqueado		Status	0	NÃO	-15,6540	-56,0008
	11/08/2024 23:40:10	MT - CUIABÁ - Próx. Rua Onze	O veículo está bloqueado		Status	0	NÃO	-15,6540	-56,0008
	11/08/2024 23:38:10	MT - CUIABÁ - Próx. Rua Onze	Parada do Veículo		Alerta de Software	0	NÃO	-15,6540	-56,0008
	11/08/2024 23:38:10	MT - CUIABÁ - Próx. Rua Onze	O veículo está bloqueado		Status	0	NÃO	-15,6540	-56,0008
	11/08/2024 23:36:10	MT - CUIABÁ - Próx. Rua Onze	O veículo está bloqueado		Status	0	NÃO	-15,6540	-56,0008
	11/08/2024 23:36:10	MT - CUIABÁ - Próx. Rua Onze	Parada do Veículo		Alerta de Software	0	NÃO	-15,6540	-56,0008
	11/08/2024 23:34:10	MT - CUIABÁ - Próx. Rua Onze	O veículo está bloqueado		Status	0	NÃO	-15,6540	-56,0007
	11/08/2024 23:32:10	MT - CUIABÁ - Próx. Rua Onze	O veículo está bloqueado		Status	0	NÃO	-15,6540	-56,0007
	11/08/2024 23:30:10	MT - CUIABÁ - Próx. Rua Onze	O veículo está bloqueado		Status	0	NÃO	-15,6540	-56,0007
	11/08/2024 23:28:10	MT - CUIABÁ - Próx. Rua Onze	Parada do Veículo		Alerta de Software	0	NÃO	-15,6540	-56,0007
	11/08/2024 23:28:10	MT - CUIABÁ - Próx. Rua Onze	O veículo está bloqueado		Status	0	NÃO	-15,6540	-56,0007
	11/08/2024 23:26:10	MT - CUIABÁ - Próx. Rua Onze	O veículo está bloqueado		Status	0	NÃO	-15,6539	-56,0007
	11/08/2024 23:26:10	MT - CUIABÁ - Próx. Rua Onze	Parada do Veículo		Alerta de Software	0	NÃO	-15,6539	-56,0007
	11/08/2024 23:24:10	MT - CUIABÁ - Próx. Rua Onze	O veículo está bloqueado		Status	0	NÃO	-15,6539	-56,0007
	11/08/2024 23:22:10	MT - CUIABÁ - Próx. Rua Onze	O veículo está bloqueado		Status	0	NÃO	-15,6539	-56,0007
	11/08/2024 23:20:10	MT - CUIABÁ - Próx. Rua Onze	O veículo está bloqueado		Status	0	NÃO	-15,6539	-56,0007
	11/08/2024 23:18:10	MT - CUIABÁ - Próx. Rua Onze	Parada do Veículo		Alerta de Software	0	NÃO	-15,6539	-56,0007

RELATÓRIO ANALÍTICO POR VEÍCULO






































Período: 09/08/2024 00:00:00 à 15/08/2024 00:00:00

Identificador: EWD2A97 EDIVAN SC 2021

Placa: EWD2A97

- Legenda:**
-  Mensagens enviadas do Veículo (Veículo -> Central)
 -  Mensagens enviadas do Veículo (Controle de Jornada Cliente)
 -  Mensagens enviadas da Central (Central -> Veículo)






Sentido:	Data e Hora:	Localização:	Mensagem:	Modo Emergência	Tipo Mensagem:	Vel. (Km/h)	Log ?	Latitude	Longitude
	11/08/2024 23:18:10	MT - CUIABÁ - Próx. Rua Onze	O veículo está bloqueado		Status	0	NÃO	-15,6539	-56,0007
	11/08/2024 23:16:10	MT - CUIABÁ - Próx. Rodovia dos Imigrantes	O veículo está bloqueado		Status	0	NÃO	-15,6539	-56,0008
	11/08/2024 23:16:10	MT - CUIABÁ - Próx. Rodovia dos Imigrantes	Parada do Veículo		Alerta de Software	0	NÃO	-15,6539	-56,0008
	11/08/2024 23:14:10	MT - CUIABÁ - Próx. Rodovia dos Imigrantes	O veículo está bloqueado		Status	0	NÃO	-15,6539	-56,0008
	11/08/2024 23:12:10	MT - CUIABÁ - Próx. Rodovia dos Imigrantes	O veículo está bloqueado		Status	0	NÃO	-15,6539	-56,0008
	11/08/2024 23:10:10	MT - CUIABÁ - Próx. Rodovia dos Imigrantes	O veículo está bloqueado		Status	0	NÃO	-15,6539	-56,0008
	11/08/2024 23:08:10	MT - CUIABÁ - Próx. Rua Onze	Parada do Veículo		Alerta de Software	0	NÃO	-15,6540	-56,0008
	11/08/2024 23:08:10	MT - CUIABÁ - Próx. Rua Onze	O veículo está bloqueado		Status	0	NÃO	-15,6540	-56,0008
	11/08/2024 23:06:10	MT - CUIABÁ - Próx. Rodovia dos Imigrantes	O veículo está bloqueado		Status	0	NÃO	-15,6539	-56,0008
	11/08/2024 23:06:10	MT - CUIABÁ - Próx. Rodovia dos Imigrantes	Parada do Veículo		Alerta de Software	0	NÃO	-15,6539	-56,0008
	11/08/2024 23:04:10	MT - CUIABÁ - Próx. Rodovia dos Imigrantes	O veículo está bloqueado		Status	0	NÃO	-15,6539	-56,0008
	11/08/2024 23:02:10	MT - CUIABÁ - Próx. Rodovia dos Imigrantes	O veículo está bloqueado		Status	0	NÃO	-15,6539	-56,0008
	11/08/2024 23:00:10	MT - CUIABÁ - Próx. Rodovia dos Imigrantes	O veículo está bloqueado		Status	0	NÃO	-15,6539	-56,0008
	11/08/2024 22:58:57	MT - CUIABÁ - Próx. Rua Onze	O veículo está bloqueado	LORA	Status	0	NÃO	-15,6538	-56,0007
	11/08/2024 22:58:57	MT - CUIABÁ - Próx. Rua Onze	Posição Periódica Lora	LORA	Status	0	NÃO	-15,6538	-56,0007
	11/08/2024 22:58:57	MT - CUIABÁ - Próx. Rua Onze	Parada do Veículo	LORA	Alerta de Software	0	NÃO	-15,6538	-56,0007
	11/08/2024 22:58:10	MT - CUIABÁ - Próx. Rodovia dos Imigrantes	O veículo está bloqueado		Status	0	NÃO	-15,6539	-56,0008
	11/08/2024 22:56:10	MT - CUIABÁ - Próx. Rodovia dos Imigrantes	O veículo está bloqueado		Status	0	NÃO	-15,6539	-56,0008
	11/08/2024 22:56:10	MT - CUIABÁ - Próx. Rodovia dos Imigrantes	Parada do Veículo		Alerta de Software	0	NÃO	-15,6539	-56,0008
	11/08/2024 22:54:10	MT - CUIABÁ - Próx. Rodovia dos Imigrantes	O veículo está bloqueado		Status	0	NÃO	-15,6539	-56,0008
	11/08/2024 22:52:10	MT - CUIABÁ - Próx. Rodovia dos Imigrantes	O veículo está bloqueado		Status	0	NÃO	-15,6539	-56,0008
	11/08/2024 22:50:10	MT - CUIABÁ - Próx. Rodovia dos Imigrantes	O veículo está bloqueado		Status	0	NÃO	-15,6539	-56,0008
	11/08/2024 22:48:10	MT - CUIABÁ - Próx. Rodovia dos Imigrantes	Parada do Veículo		Alerta de Software	0	NÃO	-15,6539	-56,0008
	11/08/2024 22:48:10	MT - CUIABÁ - Próx. Rodovia dos Imigrantes	O veículo está bloqueado		Status	0	NÃO	-15,6539	-56,0008
	11/08/2024 22:46:10	MT - CUIABÁ - Próx. Rodovia dos Imigrantes	O veículo está bloqueado		Status	0	NÃO	-15,6539	-56,0008
	11/08/2024 22:46:10	MT - CUIABÁ - Próx. Rodovia dos Imigrantes	Parada do Veículo		Alerta de Software	0	NÃO	-15,6539	-56,0008
	11/08/2024 22:44:10	MT - CUIABÁ - Próx. Rodovia dos Imigrantes	O veículo está bloqueado		Status	0	NÃO	-15,6539	-56,0008
	11/08/2024 22:42:10	MT - CUIABÁ - Próx. Rodovia dos Imigrantes	O veículo está bloqueado		Status	0	NÃO	-15,6539	-56,0008
	11/08/2024 22:40:10	MT - CUIABÁ - Próx. Rodovia dos Imigrantes	O veículo está bloqueado		Status	0	NÃO	-15,6539	-56,0008
	11/08/2024 22:38:10	MT - CUIABÁ - Próx. Rodovia dos Imigrantes	Parada do Veículo		Alerta de Software	0	NÃO	-15,6539	-56,0008
	11/08/2024 22:38:10	MT - CUIABÁ - Próx. Rodovia dos Imigrantes	O veículo está bloqueado		Status	0	NÃO	-15,6539	-56,0008
	11/08/2024 22:36:10	MT - CUIABÁ - Próx. Rodovia dos Imigrantes	O veículo está bloqueado		Status	0	NÃO	-15,6539	-56,0008
	11/08/2024 22:36:10	MT - CUIABÁ - Próx. Rodovia dos Imigrantes	Parada do Veículo		Alerta de Software	0	NÃO	-15,6539	-56,0008
	11/08/2024 22:34:10	MT - CUIABÁ - Próx. Rodovia dos Imigrantes	O veículo está bloqueado		Status	0	NÃO	-15,6539	-56,0008
	11/08/2024 22:32:10	MT - CUIABÁ - Próx. Rodovia dos Imigrantes	O veículo está bloqueado		Status	0	NÃO	-15,6539	-56,0008
	11/08/2024 22:30:10	MT - CUIABÁ - Próx. Rodovia dos Imigrantes	O veículo está bloqueado		Status	0	NÃO	-15,6539	-56,0008
	11/08/2024 22:28:10	MT - CUIABÁ - Próx. Rodovia dos Imigrantes	Parada do Veículo		Alerta de Software	0	NÃO	-15,6539	-56,0008

RELATÓRIO ANALÍTICO POR VEÍCULO






































Período: 09/08/2024 00:00:00 à 15/08/2024 00:00:00

Identificador: EWD2A97 EDIVAN SC 2021

Placa: EWD2A97

- Legenda:**
-  Mensagens enviadas do Veículo (Veículo -> Central)
 -  Mensagens enviadas do Veículo (Controle de Jornada Cliente)
 -  Mensagens enviadas da Central (Central -> Veículo)



Sentido:	Data e Hora:	Localização:	Mensagem:	Modo Emergência	Tipo Mensagem:	Vel. (Km/h)	Log ?	Latitude	Longitude
	11/08/2024 22:28:10	MT - CUIABÁ - Próx. Rodovia dos Imigrantes	O veículo está bloqueado		Status	0	NÃO	-15,6539	-56,0008
	11/08/2024 22:26:10	MT - CUIABÁ - Próx. Rodovia dos Imigrantes	O veículo está bloqueado		Status	0	NÃO	-15,6539	-56,0008
	11/08/2024 22:26:10	MT - CUIABÁ - Próx. Rodovia dos Imigrantes	Parada do Veículo		Alerta de Software	0	NÃO	-15,6539	-56,0008
	11/08/2024 22:24:10	MT - CUIABÁ - Próx. Rodovia dos Imigrantes	O veículo está bloqueado		Status	0	NÃO	-15,6539	-56,0008
	11/08/2024 22:22:10	MT - CUIABÁ - Próx. Rodovia dos Imigrantes	O veículo está bloqueado		Status	0	NÃO	-15,6539	-56,0008
	11/08/2024 22:20:10	MT - CUIABÁ - Próx. Rodovia dos Imigrantes	O veículo está bloqueado		Status	0	NÃO	-15,6539	-56,0008
	11/08/2024 22:18:10	MT - CUIABÁ - Próx. Rodovia dos Imigrantes	Parada do Veículo		Alerta de Software	0	NÃO	-15,6539	-56,0008
	11/08/2024 22:18:10	MT - CUIABÁ - Próx. Rodovia dos Imigrantes	O veículo está bloqueado		Status	0	NÃO	-15,6539	-56,0008
	11/08/2024 22:16:10	MT - CUIABÁ - Próx. Rodovia dos Imigrantes	O veículo está bloqueado		Status	0	NÃO	-15,6539	-56,0008
	11/08/2024 22:16:10	MT - CUIABÁ - Próx. Rodovia dos Imigrantes	Parada do Veículo		Alerta de Software	0	NÃO	-15,6539	-56,0008
	11/08/2024 22:14:10	MT - CUIABÁ - Próx. Rodovia dos Imigrantes	O veículo está bloqueado		Status	0	NÃO	-15,6539	-56,0008
	11/08/2024 22:12:10	MT - CUIABÁ - Próx. Rodovia dos Imigrantes	O veículo está bloqueado		Status	0	NÃO	-15,6539	-56,0008
	11/08/2024 22:10:10	MT - CUIABÁ - Próx. Rodovia dos Imigrantes	Parada do Veículo		Alerta de Software	0	NÃO	-15,6539	-56,0008
	11/08/2024 22:10:10	MT - CUIABÁ - Próx. Rodovia dos Imigrantes	O veículo está bloqueado		Status	0	NÃO	-15,6539	-56,0008
	11/08/2024 22:08:10	MT - CUIABÁ - Próx. Rodovia dos Imigrantes	O veículo está bloqueado		Status	0	NÃO	-15,6539	-56,0008
	11/08/2024 22:08:10	MT - CUIABÁ - Próx. Rodovia dos Imigrantes	Parada do Veículo		Alerta de Software	0	NÃO	-15,6539	-56,0008
	11/08/2024 22:06:10	MT - CUIABÁ - Próx. Rodovia dos Imigrantes	Parada do Veículo		Alerta de Software	0	NÃO	-15,6539	-56,0008
	11/08/2024 22:06:10	MT - CUIABÁ - Próx. Rodovia dos Imigrantes	O veículo está bloqueado		Status	0	NÃO	-15,6539	-56,0008
	11/08/2024 22:04:10	MT - CUIABÁ - Próx. Rodovia dos Imigrantes	O veículo está bloqueado		Status	0	NÃO	-15,6539	-56,0008
	11/08/2024 22:04:10	MT - CUIABÁ - Próx. Rodovia dos Imigrantes	Parada do Veículo		Alerta de Software	0	NÃO	-15,6539	-56,0008
	11/08/2024 22:02:10	MT - CUIABÁ - Próx. Rodovia dos Imigrantes	O veículo está bloqueado		Status	0	NÃO	-15,6539	-56,0008
	11/08/2024 22:00:10	MT - CUIABÁ - Próx. Rodovia dos Imigrantes	O veículo está bloqueado		Status	0	NÃO	-15,6539	-56,0008
	11/08/2024 21:58:56	MT - CUIABÁ - Próx. Rua Onze	O veículo está bloqueado	LORA	Status	0	NÃO	-15,6538	-56,0007
	11/08/2024 21:58:56	MT - CUIABÁ - Próx. Rua Onze	Posição Periódica Lora	LORA	Status	0	NÃO	-15,6538	-56,0007
	11/08/2024 21:58:10	MT - CUIABÁ - Próx. Rodovia dos Imigrantes	Parada do Veículo		Alerta de Software	0	NÃO	-15,6539	-56,0008
	11/08/2024 21:58:10	MT - CUIABÁ - Próx. Rodovia dos Imigrantes	O veículo está bloqueado		Status	0	NÃO	-15,6539	-56,0008
	11/08/2024 21:56:10	MT - CUIABÁ - Próx. Rodovia dos Imigrantes	O veículo está bloqueado		Status	0	NÃO	-15,6539	-56,0008
	11/08/2024 21:56:10	MT - CUIABÁ - Próx. Rodovia dos Imigrantes	Parada do Veículo		Alerta de Software	0	NÃO	-15,6539	-56,0008
	11/08/2024 21:54:10	MT - CUIABÁ - Próx. Rodovia dos Imigrantes	O veículo está bloqueado		Status	0	NÃO	-15,6539	-56,0008
	11/08/2024 21:52:10	MT - CUIABÁ - Próx. Rodovia dos Imigrantes	O veículo está bloqueado		Status	0	NÃO	-15,6539	-56,0008
	11/08/2024 21:50:10	MT - CUIABÁ - Próx. Rua Onze	O veículo está bloqueado		Status	0	NÃO	-15,6540	-56,0008
	11/08/2024 21:48:10	MT - CUIABÁ - Próx. Rua Onze	Parada do Veículo		Alerta de Software	0	NÃO	-15,6540	-56,0008
	11/08/2024 21:48:10	MT - CUIABÁ - Próx. Rua Onze	O veículo está bloqueado		Status	0	NÃO	-15,6540	-56,0008
	11/08/2024 21:46:10	MT - CUIABÁ - Próx. Rua Onze	O veículo está bloqueado		Status	0	NÃO	-15,6540	-56,0008
	11/08/2024 21:46:10	MT - CUIABÁ - Próx. Rua Onze	Parada do Veículo		Alerta de Software	0	NÃO	-15,6540	-56,0008
	11/08/2024 21:44:10	MT - CUIABÁ - Próx. Rua Onze	O veículo está bloqueado		Status	0	NÃO	-15,6540	-56,0008
	11/08/2024 21:42:10	MT - CUIABÁ - Próx. Rua Onze	O veículo está bloqueado		Status	0	NÃO	-15,6540	-56,0008

RELATÓRIO ANALÍTICO POR VEÍCULO

Período: 09/08/2024 00:00:00 à 15/08/2024 00:00:00

Identificador: EWD2A97 EDIVAN SC 2021

Placa: EWD2A97

Legenda:

Mensagens enviadas do Veículo (Veículo -> Central)

Mensagens enviadas do Veículo (Controle de Jornada Cliente)

Mensagens enviadas da Central (Central -> Veículo)






Sentido:	Data e Hora:	Localização:	Mensagem:	Modo Emergência	Tipo Mensagem:	Vel. (Km/h)	Log ?	Latitude	Longitude
	11/08/2024 21:40:10	MT - CUIABÁ - Próx. Rua Onze	O veículo está bloqueado		Status	0	NÃO	-15,6540	-56,0008
	11/08/2024 21:38:10	MT - CUIABÁ - Próx. Rua Onze	Parada do Veículo		Alerta de Software	0	NÃO	-15,6540	-56,0008
	11/08/2024 21:38:10	MT - CUIABÁ - Próx. Rua Onze	O veículo está bloqueado		Status	0	NÃO	-15,6540	-56,0008
	11/08/2024 21:36:10	MT - CUIABÁ - Próx. Rua Onze	O veículo está bloqueado		Status	0	NÃO	-15,6540	-56,0008
	11/08/2024 21:36:10	MT - CUIABÁ - Próx. Rua Onze	Parada do Veículo		Alerta de Software	0	NÃO	-15,6540	-56,0008
	11/08/2024 21:34:10	MT - CUIABÁ - Próx. Rua Onze	O veículo está bloqueado		Status	0	NÃO	-15,6540	-56,0008
	11/08/2024 21:32:10	MT - CUIABÁ - Próx. Rua Onze	O veículo está bloqueado		Status	0	NÃO	-15,6540	-56,0008
	11/08/2024 21:30:16	MENSAGEM ENVIADA PELA CENTRAL Enviada por: integração	Desligar Sirene		Comando		-		
	11/08/2024 21:30:10	MT - CUIABÁ - Próx. Rua Onze	O veículo está bloqueado		Status	0	NÃO	-15,6540	-56,0008
	11/08/2024 21:30:10	MT - CUIABÁ - Próx. Rua Onze	A sirene está ligada		Status	0	NÃO	-15,6540	-56,0008
	11/08/2024 21:28:10	MT - CUIABÁ - Próx. Rua Onze	A sirene está ligada		Alerta de Software	0	NÃO	-15,6540	-56,0008
	11/08/2024 21:28:10	MT - CUIABÁ - Próx. Rua Onze	Parada do Veículo		Alerta de Software	0	NÃO	-15,6540	-56,0008
	11/08/2024 21:28:10	MT - CUIABÁ - Próx. Rua Onze	A sirene está ligada		Status	0	NÃO	-15,6540	-56,0008
	11/08/2024 21:28:10	MT - CUIABÁ - Próx. Rua Onze	O veículo está bloqueado		Status	0	NÃO	-15,6540	-56,0008
	11/08/2024 21:26:09	MT - CUIABÁ - Próx. Rua Onze	O veículo está bloqueado		Status	0	NÃO	-15,6540	-56,0008
	11/08/2024 21:26:09	MT - CUIABÁ - Próx. Rua Onze	A sirene está ligada		Status	0	NÃO	-15,6540	-56,0008
	11/08/2024 21:26:09	MT - CUIABÁ - Próx. Rua Onze	A sirene está ligada		Alerta de Software	0	NÃO	-15,6540	-56,0008
	11/08/2024 21:26:09	MT - CUIABÁ - Próx. Rua Onze	Parada do Veículo		Alerta de Software	0	NÃO	-15,6540	-56,0008
	11/08/2024 21:24:09	MT - CUIABÁ - Próx. Rua Onze	A sirene está ligada		Status	0	NÃO	-15,6540	-56,0008
	11/08/2024 21:24:09	MT - CUIABÁ - Próx. Rua Onze	O veículo está bloqueado		Status	0	NÃO	-15,6540	-56,0008
	11/08/2024 21:22:09	MT - CUIABÁ - Próx. Rua Onze	O veículo está bloqueado		Status	0	NÃO	-15,6540	-56,0008
	11/08/2024 21:22:09	MT - CUIABÁ - Próx. Rua Onze	A sirene está ligada		Status	0	NÃO	-15,6540	-56,0008
	11/08/2024 21:20:09	MT - CUIABÁ - Próx. Rua Onze	A sirene está ligada		Status	0	NÃO	-15,6540	-56,0008
	11/08/2024 21:20:09	MT - CUIABÁ - Próx. Rua Onze	O veículo está bloqueado		Status	0	NÃO	-15,6540	-56,0008
	11/08/2024 21:18:09	MT - CUIABÁ - Próx. Rua Onze	A sirene está ligada		Alerta de Software	0	NÃO	-15,6540	-56,0008
	11/08/2024 21:18:09	MT - CUIABÁ - Próx. Rua Onze	Parada do Veículo		Alerta de Software	0	NÃO	-15,6540	-56,0008
	11/08/2024 21:18:09	MT - CUIABÁ - Próx. Rua Onze	O veículo está bloqueado		Status	0	NÃO	-15,6540	-56,0008
	11/08/2024 21:18:09	MT - CUIABÁ - Próx. Rua Onze	A sirene está ligada		Status	0	NÃO	-15,6540	-56,0008
	11/08/2024 21:16:09	MT - CUIABÁ - Próx. Rua Onze	A sirene está ligada		Status	0	NÃO	-15,6540	-56,0007
	11/08/2024 21:16:09	MT - CUIABÁ - Próx. Rua Onze	O veículo está bloqueado		Status	0	NÃO	-15,6540	-56,0007
	11/08/2024 21:16:09	MT - CUIABÁ - Próx. Rua Onze	A sirene está ligada		Alerta de Software	0	NÃO	-15,6540	-56,0007
	11/08/2024 21:16:09	MT - CUIABÁ - Próx. Rua Onze	Parada do Veículo		Alerta de Software	0	NÃO	-15,6540	-56,0007
	11/08/2024 21:14:09	MT - CUIABÁ - Próx. Rua Onze	O veículo está bloqueado		Status	0	NÃO	-15,6540	-56,0007
	11/08/2024 21:14:09	MT - CUIABÁ - Próx. Rua Onze	A sirene está ligada		Status	0	NÃO	-15,6540	-56,0007
	11/08/2024 21:12:09	MT - CUIABÁ - Próx. Rua Onze	A sirene está ligada		Status	0	NÃO	-15,6540	-56,0008
	11/08/2024 21:12:09	MT - CUIABÁ - Próx. Rua Onze	O veículo está bloqueado		Status	0	NÃO	-15,6540	-56,0008
	11/08/2024 21:10:09	MT - CUIABÁ - Próx. Rua Onze	O veículo está bloqueado		Status	0	NÃO	-15,6540	-56,0008

RELATÓRIO ANALÍTICO POR VEÍCULO






































Período: 09/08/2024 00:00:00 à 15/08/2024 00:00:00

Identificador: EWD2A97 EDIVAN SC 2021

Placa: EWD2A97

- Legenda:**
-  Mensagens enviadas do Veículo (Veículo -> Central)
 -  Mensagens enviadas do Veículo (Controle de Jornada Cliente)
 -  Mensagens enviadas da Central (Central -> Veículo)






Sentido:	Data e Hora:	Localização:	Mensagem:	Modo Emergência	Tipo Mensagem:	Vel. (Km/h)	Log ?	Latitude	Longitude
	11/08/2024 21:10:09	MT - CUIABÁ - Próx. Rua Onze	A sirene está ligada		Status	0	NÃO	-15,6540	-56,0008
	11/08/2024 21:08:09	MT - CUIABÁ - Próx. Rua Onze	A sirene está ligada		Alerta de Software	0	NÃO	-15,6540	-56,0008
	11/08/2024 21:08:09	MT - CUIABÁ - Próx. Rua Onze	Parada do Veículo		Alerta de Software	0	NÃO	-15,6540	-56,0008
	11/08/2024 21:08:09	MT - CUIABÁ - Próx. Rua Onze	A sirene está ligada		Status	0	NÃO	-15,6540	-56,0008
	11/08/2024 21:08:09	MT - CUIABÁ - Próx. Rua Onze	O veículo está bloqueado		Status	0	NÃO	-15,6540	-56,0008
	11/08/2024 21:06:09	MT - CUIABÁ - Próx. Rua Onze	O veículo está bloqueado		Status	0	NÃO	-15,6540	-56,0008
	11/08/2024 21:06:09	MT - CUIABÁ - Próx. Rua Onze	A sirene está ligada		Status	0	NÃO	-15,6540	-56,0008
	11/08/2024 21:06:09	MT - CUIABÁ - Próx. Rua Onze	A sirene está ligada		Alerta de Software	0	NÃO	-15,6540	-56,0008
	11/08/2024 21:06:09	MT - CUIABÁ - Próx. Rua Onze	Parada do Veículo		Alerta de Software	0	NÃO	-15,6540	-56,0008
	11/08/2024 21:04:09	MT - CUIABÁ - Próx. Rua Onze	A sirene está ligada		Status	0	NÃO	-15,6540	-56,0008
	11/08/2024 21:04:09	MT - CUIABÁ - Próx. Rua Onze	O veículo está bloqueado		Status	0	NÃO	-15,6540	-56,0008
	11/08/2024 21:02:09	MT - CUIABÁ - Próx. Rua Onze	O veículo está bloqueado		Status	0	NÃO	-15,6540	-56,0007
	11/08/2024 21:02:09	MT - CUIABÁ - Próx. Rua Onze	A sirene está ligada		Status	0	NÃO	-15,6540	-56,0007
	11/08/2024 21:02:09	MT - CUIABÁ - Próx. Rua Onze	A sirene está ligada		Alerta de Software	0	NÃO	-15,6540	-56,0007
	11/08/2024 21:02:09	MT - CUIABÁ - Próx. Rua Onze	Parada do Veículo		Alerta de Software	0	NÃO	-15,6540	-56,0007
	11/08/2024 21:00:09	MT - CUIABÁ - Próx. Rua Onze	A sirene está ligada		Status	0	NÃO	-15,6540	-56,0007
	11/08/2024 21:00:09	MT - CUIABÁ - Próx. Rua Onze	O veículo está bloqueado		Status	0	NÃO	-15,6540	-56,0007
	11/08/2024 20:58:09	MT - CUIABÁ - Próx. Rua Onze	A sirene está ligada		Alerta de Software	0	NÃO	-15,6540	-56,0007
	11/08/2024 20:58:09	MT - CUIABÁ - Próx. Rua Onze	Parada do Veículo		Alerta de Software	0	NÃO	-15,6540	-56,0007
	11/08/2024 20:58:09	MT - CUIABÁ - Próx. Rua Onze	O veículo está bloqueado		Status	0	NÃO	-15,6540	-56,0007
	11/08/2024 20:58:09	MT - CUIABÁ - Próx. Rua Onze	A sirene está ligada		Status	0	NÃO	-15,6540	-56,0007
	11/08/2024 20:56:09	MT - CUIABÁ - Próx. Rua Onze	A sirene está ligada		Status	0	NÃO	-15,6541	-56,0007
	11/08/2024 20:56:09	MT - CUIABÁ - Próx. Rua Onze	O veículo está bloqueado		Status	0	NÃO	-15,6541	-56,0007
	11/08/2024 20:56:09	MT - CUIABÁ - Próx. Rua Onze	A sirene está ligada		Alerta de Software	0	NÃO	-15,6541	-56,0007
	11/08/2024 20:56:09	MT - CUIABÁ - Próx. Rua Onze	Parada do Veículo		Alerta de Software	0	NÃO	-15,6541	-56,0007
	11/08/2024 20:54:09	MT - CUIABÁ - Próx. Rua Onze	O veículo está bloqueado		Status	0	NÃO	-15,6541	-56,0007
	11/08/2024 20:54:09	MT - CUIABÁ - Próx. Rua Onze	A sirene está ligada		Status	0	NÃO	-15,6541	-56,0007
	11/08/2024 20:52:09	MT - CUIABÁ - Próx. Rua Onze	A sirene está ligada		Status	0	NÃO	-15,6541	-56,0007
	11/08/2024 20:52:09	MT - CUIABÁ - Próx. Rua Onze	O veículo está bloqueado		Status	0	NÃO	-15,6541	-56,0007
	11/08/2024 20:52:09	MT - CUIABÁ - Próx. Rua Onze	A sirene está ligada		Alerta de Software	0	NÃO	-15,6541	-56,0007
	11/08/2024 20:52:09	MT - CUIABÁ - Próx. Rua Onze	Parada do Veículo		Alerta de Software	0	NÃO	-15,6541	-56,0007
	11/08/2024 20:50:09	MT - CUIABÁ - Próx. Rua Onze	O veículo está bloqueado		Status	0	NÃO	-15,6541	-56,0007
	11/08/2024 20:50:09	MT - CUIABÁ - Próx. Rua Onze	A sirene está ligada		Status	0	NÃO	-15,6541	-56,0007
	11/08/2024 20:48:09	MT - CUIABÁ - Próx. Rua Onze	A sirene está ligada		Alerta de Software	0	NÃO	-15,6541	-56,0007
	11/08/2024 20:48:09	MT - CUIABÁ - Próx. Rua Onze	Parada do Veículo		Alerta de Software	0	NÃO	-15,6541	-56,0007
	11/08/2024 20:48:09	MT - CUIABÁ - Próx. Rua Onze	A sirene está ligada		Status	0	NÃO	-15,6541	-56,0007
	11/08/2024 20:48:09	MT - CUIABÁ - Próx. Rua Onze	O veículo está bloqueado		Status	0	NÃO	-15,6541	-56,0007

RELATÓRIO ANALÍTICO POR VEÍCULO






































Período: 09/08/2024 00:00:00 à 15/08/2024 00:00:00

Identificador: EWD2A97 EDIVAN SC 2021

Placa: EWD2A97




- Legenda:**
-  Mensagens enviadas do Veículo (Veículo -> Central)
 -  Mensagens enviadas do Veículo (Controle de Jornada Cliente)
 -  Mensagens enviadas da Central (Central -> Veículo)


































Sentido:	Data e Hora:	Localização:	Mensagem:	Modo Emergência	Tipo Mensagem:	Vel. (Km/h)	Log ?	Latitude	Longitude
	11/08/2024 20:46:09	MT - CUIABÁ - Próx. Rua Onze	O veículo está bloqueado		Status	0	NÃO	-15,6541	-56,0007
	11/08/2024 20:46:09	MT - CUIABÁ - Próx. Rua Onze	A sirene está ligada		Status	0	NÃO	-15,6541	-56,0007
	11/08/2024 20:46:09	MT - CUIABÁ - Próx. Rua Onze	A sirene está ligada		Alerta de Software	0	NÃO	-15,6541	-56,0007
	11/08/2024 20:46:09	MT - CUIABÁ - Próx. Rua Onze	Parada do Veículo		Alerta de Software	0	NÃO	-15,6541	-56,0007
	11/08/2024 20:44:09	MT - CUIABÁ - Próx. Rua Onze	A sirene está ligada		Status	0	NÃO	-15,6541	-56,0007
	11/08/2024 20:44:09	MT - CUIABÁ - Próx. Rua Onze	O veículo está bloqueado		Status	0	NÃO	-15,6541	-56,0007
	11/08/2024 20:42:09	MT - CUIABÁ - Próx. Rua Onze	O veículo está bloqueado		Status	0	NÃO	-15,6541	-56,0006
	11/08/2024 20:42:09	MT - CUIABÁ - Próx. Rua Onze	A sirene está ligada		Status	0	NÃO	-15,6541	-56,0006
	11/08/2024 20:40:09	MT - CUIABÁ - Próx. Rua Onze	A sirene está ligada		Status	0	NÃO	-15,6541	-56,0006
	11/08/2024 20:40:09	MT - CUIABÁ - Próx. Rua Onze	O veículo está bloqueado		Status	0	NÃO	-15,6541	-56,0006
	11/08/2024 20:38:09	MT - CUIABÁ - Próx. Rua Onze	A sirene está ligada		Alerta de Software	0	NÃO	-15,6541	-56,0006
	11/08/2024 20:38:09	MT - CUIABÁ - Próx. Rua Onze	Parada do Veículo		Alerta de Software	0	NÃO	-15,6541	-56,0006
	11/08/2024 20:38:09	MT - CUIABÁ - Próx. Rua Onze	O veículo está bloqueado		Status	0	NÃO	-15,6541	-56,0006
	11/08/2024 20:38:09	MT - CUIABÁ - Próx. Rua Onze	A sirene está ligada		Status	0	NÃO	-15,6541	-56,0006
	11/08/2024 20:36:09	MT - CUIABÁ - Próx. Rua Onze	A sirene está ligada		Status	0	NÃO	-15,6541	-56,0006
	11/08/2024 20:36:09	MT - CUIABÁ - Próx. Rua Onze	O veículo está bloqueado		Status	0	NÃO	-15,6541	-56,0006
	11/08/2024 20:36:09	MT - CUIABÁ - Próx. Rua Onze	A sirene está ligada		Alerta de Software	0	NÃO	-15,6541	-56,0006
	11/08/2024 20:36:09	MT - CUIABÁ - Próx. Rua Onze	Parada do Veículo		Alerta de Software	0	NÃO	-15,6541	-56,0006
	11/08/2024 20:34:09	MT - CUIABÁ - Próx. Rua Onze	O veículo está bloqueado		Status	0	NÃO	-15,6540	-56,0006
	11/08/2024 20:34:09	MT - CUIABÁ - Próx. Rua Onze	A sirene está ligada		Status	0	NÃO	-15,6540	-56,0006
	11/08/2024 20:32:09	MT - CUIABÁ - Próx. Rua Onze	A sirene está ligada		Status	0	NÃO	-15,6540	-56,0007
	11/08/2024 20:32:09	MT - CUIABÁ - Próx. Rua Onze	O veículo está bloqueado		Status	0	NÃO	-15,6540	-56,0007
	11/08/2024 20:30:09	MT - CUIABÁ - Próx. Rua Onze	O veículo está bloqueado		Status	0	NÃO	-15,6540	-56,0007
	11/08/2024 20:30:09	MT - CUIABÁ - Próx. Rua Onze	A sirene está ligada		Status	0	NÃO	-15,6540	-56,0007
	11/08/2024 20:28:09	MT - CUIABÁ - Próx. Rua Onze	A sirene está ligada		Alerta de Software	0	NÃO	-15,6540	-56,0007
	11/08/2024 20:28:09	MT - CUIABÁ - Próx. Rua Onze	Parada do Veículo		Alerta de Software	0	NÃO	-15,6540	-56,0007
	11/08/2024 20:28:09	MT - CUIABÁ - Próx. Rua Onze	A sirene está ligada		Status	0	NÃO	-15,6540	-56,0007
	11/08/2024 20:28:09	MT - CUIABÁ - Próx. Rua Onze	O veículo está bloqueado		Status	0	NÃO	-15,6540	-56,0007
	11/08/2024 20:26:09	MT - CUIABÁ - Próx. Rua Onze	O veículo está bloqueado		Status	0	NÃO	-15,6540	-56,0007
	11/08/2024 20:26:09	MT - CUIABÁ - Próx. Rua Onze	A sirene está ligada		Status	0	NÃO	-15,6540	-56,0007
	11/08/2024 20:26:09	MT - CUIABÁ - Próx. Rua Onze	A sirene está ligada		Alerta de Software	0	NÃO	-15,6540	-56,0007
	11/08/2024 20:26:09	MT - CUIABÁ - Próx. Rua Onze	Parada do Veículo		Alerta de Software	0	NÃO	-15,6540	-56,0007
	11/08/2024 20:24:09	MT - CUIABÁ - Próx. Rua Onze	A sirene está ligada		Status	0	NÃO	-15,6540	-56,0007
	11/08/2024 20:24:09	MT - CUIABÁ - Próx. Rua Onze	O veículo está bloqueado		Status	0	NÃO	-15,6540	-56,0007
	11/08/2024 20:22:09	MT - CUIABÁ - Próx. Rua Onze	O veículo está bloqueado		Status	0	NÃO	-15,6540	-56,0007
	11/08/2024 20:22:09	MT - CUIABÁ - Próx. Rua Onze	A sirene está ligada		Status	0	NÃO	-15,6540	-56,0007
	11/08/2024 20:20:09	MT - CUIABÁ - Próx. Rua Onze	A sirene está ligada		Status	0	NÃO	-15,6540	-56,0007

RELATÓRIO ANALÍTICO POR VEÍCULO

Período: 09/08/2024 00:00:00 à 15/08/2024 00:00:00
Identificador: EWD2A97 EDIVAN SC 2021
Placa: EWD2A97

- Legenda:**
-  Mensagens enviadas do Veículo (Veículo -> Central)
 -  Mensagens enviadas do Veículo (Controle de Jornada Cliente)
 -  Mensagens enviadas da Central (Central -> Veículo)






Sentido:	Data e Hora:	Localização:	Mensagem:	Modo Emergência	Tipo Mensagem:	Vel. (Km/h)	Log ?	Latitude	Longitude
	11/08/2024 20:20:09	MT - CUIABÁ - Próx. Rua Onze	O veículo está bloqueado		Status	0	NÃO	-15,6540	-56,0007
	11/08/2024 20:18:09	MT - CUIABÁ - Próx. Rua Onze	A sirene está ligada		Alerta de Software	0	NÃO	-15,6540	-56,0007
	11/08/2024 20:18:09	MT - CUIABÁ - Próx. Rua Onze	Parada do Veículo		Alerta de Software	0	NÃO	-15,6540	-56,0007
	11/08/2024 20:18:09	MT - CUIABÁ - Próx. Rua Onze	O veículo está bloqueado		Status	0	NÃO	-15,6540	-56,0007
	11/08/2024 20:18:09	MT - CUIABÁ - Próx. Rua Onze	A sirene está ligada		Status	0	NÃO	-15,6540	-56,0007
	11/08/2024 20:16:09	MT - CUIABÁ - Próx. Rua Onze	A sirene está ligada		Status	0	NÃO	-15,6540	-56,0007
	11/08/2024 20:16:09	MT - CUIABÁ - Próx. Rua Onze	O veículo está bloqueado		Status	0	NÃO	-15,6540	-56,0007
	11/08/2024 20:16:09	MT - CUIABÁ - Próx. Rua Onze	A sirene está ligada		Alerta de Software	0	NÃO	-15,6540	-56,0007
	11/08/2024 20:16:09	MT - CUIABÁ - Próx. Rua Onze	Parada do Veículo		Alerta de Software	0	NÃO	-15,6540	-56,0007
	11/08/2024 20:14:09	MT - CUIABÁ - Próx. Rua Onze	O veículo está bloqueado		Status	0	NÃO	-15,6540	-56,0007
	11/08/2024 20:14:09	MT - CUIABÁ - Próx. Rua Onze	A sirene está ligada		Status	0	NÃO	-15,6540	-56,0007
	11/08/2024 20:12:09	MT - CUIABÁ - Próx. Rua Onze	A sirene está ligada		Status	0	NÃO	-15,6540	-56,0007
	11/08/2024 20:12:09	MT - CUIABÁ - Próx. Rua Onze	O veículo está bloqueado		Status	0	NÃO	-15,6540	-56,0007
	11/08/2024 20:10:09	MT - CUIABÁ - Próx. Rua Onze	O veículo está bloqueado		Status	0	NÃO	-15,6540	-56,0007
	11/08/2024 20:10:09	MT - CUIABÁ - Próx. Rua Onze	A sirene está ligada		Status	0	NÃO	-15,6540	-56,0007
	11/08/2024 20:08:09	MT - CUIABÁ - Próx. Rua Onze	A sirene está ligada		Alerta de Software	0	NÃO	-15,6540	-56,0007
	11/08/2024 20:08:09	MT - CUIABÁ - Próx. Rua Onze	Parada do Veículo		Alerta de Software	0	NÃO	-15,6540	-56,0007
	11/08/2024 20:08:09	MT - CUIABÁ - Próx. Rua Onze	A sirene está ligada		Status	0	NÃO	-15,6540	-56,0007
	11/08/2024 20:08:09	MT - CUIABÁ - Próx. Rua Onze	O veículo está bloqueado		Status	0	NÃO	-15,6540	-56,0007
	11/08/2024 20:06:09	MT - CUIABÁ - Próx. Rua Onze	O veículo está bloqueado		Status	0	NÃO	-15,6540	-56,0007
	11/08/2024 20:06:09	MT - CUIABÁ - Próx. Rua Onze	A sirene está ligada		Status	0	NÃO	-15,6540	-56,0007
	11/08/2024 20:06:09	MT - CUIABÁ - Próx. Rua Onze	A sirene está ligada		Alerta de Software	0	NÃO	-15,6540	-56,0007
	11/08/2024 20:06:09	MT - CUIABÁ - Próx. Rua Onze	Parada do Veículo		Alerta de Software	0	NÃO	-15,6540	-56,0007
	11/08/2024 20:04:09	MT - CUIABÁ - Próx. Rua Onze	A sirene está ligada		Status	0	NÃO	-15,6540	-56,0007
	11/08/2024 20:04:09	MT - CUIABÁ - Próx. Rua Onze	O veículo está bloqueado		Status	0	NÃO	-15,6540	-56,0007
	11/08/2024 20:02:09	MT - CUIABÁ - Próx. Rua Onze	O veículo está bloqueado		Status	0	NÃO	-15,6540	-56,0007
	11/08/2024 20:02:09	MT - CUIABÁ - Próx. Rua Onze	A sirene está ligada		Status	0	NÃO	-15,6540	-56,0007
	11/08/2024 20:00:09	MT - CUIABÁ - Próx. Rua Onze	A sirene está ligada		Status	0	NÃO	-15,6541	-56,0007
	11/08/2024 20:00:09	MT - CUIABÁ - Próx. Rua Onze	O veículo está bloqueado		Status	0	NÃO	-15,6541	-56,0007
	11/08/2024 19:58:09	MT - CUIABÁ - Próx. Rua Onze	A sirene está ligada		Alerta de Software	0	NÃO	-15,6541	-56,0007
	11/08/2024 19:58:09	MT - CUIABÁ - Próx. Rua Onze	Parada do Veículo		Alerta de Software	0	NÃO	-15,6541	-56,0007
	11/08/2024 19:58:09	MT - CUIABÁ - Próx. Rua Onze	O veículo está bloqueado		Status	0	NÃO	-15,6541	-56,0007
	11/08/2024 19:58:09	MT - CUIABÁ - Próx. Rua Onze	A sirene está ligada		Status	0	NÃO	-15,6541	-56,0007
	11/08/2024 19:58:05	MENSAGEM ENVIADA PELA CENTRAL Enviada por: integração		Temporizador 10-10 / 18 hora(s)	Comando		-		
	11/08/2024 19:56:09	MT - CUIABÁ - Próx. Rua Onze	A sirene está ligada		Status	0	NÃO	-15,6541	-56,0007
	11/08/2024 19:56:09	MT - CUIABÁ - Próx. Rua Onze	O veículo está bloqueado		Status	0	NÃO	-15,6541	-56,0007
	11/08/2024 19:56:09	MT - CUIABÁ - Próx. Rua Onze	A sirene está ligada		Alerta de Software	0	NÃO	-15,6541	-56,0007

RELATÓRIO ANALÍTICO POR VEÍCULO



































Período: 09/08/2024 00:00:00 à 15/08/2024 00:00:00

Identificador: EWD2A97 EDIVAN SC 2021

Placa: EWD2A97

- Legenda:**
-  Mensagens enviadas do Veículo (Veículo -> Central)
 -  Mensagens enviadas do Veículo (Controle de Jornada Cliente)
 -  Mensagens enviadas da Central (Central -> Veículo)



Sentido:	Data e Hora:	Localização:	Mensagem:	Modo Emergência	Tipo Mensagem:	Vel. (Km/h)	Log ?	Latitude	Longitude
	11/08/2024 19:56:09	MT - CUIABÁ - Próx. Rua Onze	Parada do Veículo		Alerta de Software	0	NÃO	-15,6541	-56,0007
	11/08/2024 19:54:09	MT - CUIABÁ - Próx. Rua Onze	O veículo está bloqueado		Status	0	NÃO	-15,6541	-56,0007
	11/08/2024 19:54:09	MT - CUIABÁ - Próx. Rua Onze	A sirene está ligada		Status	0	NÃO	-15,6541	-56,0007
	11/08/2024 19:52:09	MT - CUIABÁ - Próx. Rua Onze	A sirene está ligada		Status	0	NÃO	-15,6541	-56,0007
	11/08/2024 19:52:09	MT - CUIABÁ - Próx. Rua Onze	O veículo está bloqueado		Status	0	NÃO	-15,6541	-56,0007
	11/08/2024 19:50:09	MT - CUIABÁ - Próx. Rua Onze	O veículo está bloqueado		Status	0	NÃO	-15,6541	-56,0007
	11/08/2024 19:50:09	MT - CUIABÁ - Próx. Rua Onze	A sirene está ligada		Status	0	NÃO	-15,6541	-56,0007
	11/08/2024 19:48:09	MT - CUIABÁ - Próx. Rua Onze	Parada do Veículo		Alerta de Software	0	NÃO	-15,6541	-56,0007
	11/08/2024 19:48:09	MT - CUIABÁ - Próx. Rua Onze	O veículo está bloqueado		Status	0	NÃO	-15,6541	-56,0007
	11/08/2024 19:48:02	MENSAGEM ENVIADA PELA CENTRAL Enviada por: integração	MENSAGEM IIVRE:VEICULO BLOQUEADO		Macro		-		
	11/08/2024 19:48:02	MENSAGEM ENVIADA PELA CENTRAL Enviada por: integração	Ligar Bloqueio		Comando		-		
	11/08/2024 19:48:01	MENSAGEM ENVIADA PELA CENTRAL Enviada por: integração	MENSAGEM IIVRE:VEICULO SERA BLOQUEADO		Macro		-		
	11/08/2024 19:47:59	MENSAGEM ENVIADA PELA CENTRAL Enviada por: integração	Ligar Sirene		Comando		-		
	11/08/2024 19:46:09	MT - CUIABÁ - Próx. Rua Onze	O veículo está bloqueado		Status	0	NÃO	-15,6541	-56,0007
	11/08/2024 19:46:09	MT - CUIABÁ - Próx. Rua Onze	Parada do Veículo		Alerta de Software	0	NÃO	-15,6541	-56,0007
	11/08/2024 19:44:09	MT - CUIABÁ - Próx. Rua Onze	O veículo está bloqueado		Status	0	NÃO	-15,6541	-56,0007
	11/08/2024 19:42:46	MENSAGEM ENVIADA PELA CENTRAL Enviada por: integração	Temporizador 05-05 / 1 hora(s)		Comando		-		
	11/08/2024 19:42:38	MENSAGEM ENVIADA PELA CENTRAL Enviada por: integração	MENSAGEM IIVRE:REINICIO?		Macro		-		
	11/08/2024 19:42:09	MT - CUIABÁ - Próx. Rua Onze	O veículo está bloqueado		Status	0	NÃO	-15,6541	-56,0007
	11/08/2024 19:40:09	MT - CUIABÁ - Próx. Rua Onze	O veículo está bloqueado		Status	0	NÃO	-15,6541	-56,0007
	11/08/2024 19:38:09	MT - CUIABÁ - Próx. Rua Onze	Parada do Veículo		Alerta de Software	0	NÃO	-15,6541	-56,0007
	11/08/2024 19:38:09	MT - CUIABÁ - Próx. Rua Onze	O veículo está bloqueado		Status	0	NÃO	-15,6541	-56,0007
	11/08/2024 19:36:09	MT - CUIABÁ - Próx. Rua Onze	O veículo está bloqueado		Status	0	NÃO	-15,6541	-56,0007
	11/08/2024 19:36:09	MT - CUIABÁ - Próx. Rua Onze	Parada do Veículo		Alerta de Software	0	NÃO	-15,6541	-56,0007
	11/08/2024 19:34:09	MT - CUIABÁ - Próx. Rua Onze	O veículo está bloqueado		Status	0	NÃO	-15,6541	-56,0007
	11/08/2024 19:32:09	MT - CUIABÁ - Próx. Rua Onze	Parada do Veículo		Alerta de Software	0	NÃO	-15,6541	-56,0007
	11/08/2024 19:32:09	MT - CUIABÁ - Próx. Rua Onze	O veículo está bloqueado		Status	0	NÃO	-15,6541	-56,0007
	11/08/2024 19:30:09	MT - CUIABÁ - Próx. Rua Onze	O veículo está bloqueado		Status	0	NÃO	-15,6541	-56,0007
	11/08/2024 19:30:09	MT - CUIABÁ - Próx. Rua Onze	Parada do Veículo		Alerta de Software	0	NÃO	-15,6541	-56,0007
	11/08/2024 19:28:09	MT - CUIABÁ - Próx. Rua Onze	Parada do Veículo		Alerta de Software	0	NÃO	-15,6541	-56,0007
	11/08/2024 19:28:09	MT - CUIABÁ - Próx. Rua Onze	O veículo está bloqueado		Status	0	NÃO	-15,6541	-56,0007
	11/08/2024 19:26:09	MT - CUIABÁ - Próx. Rua Onze	O veículo está bloqueado		Status	0	NÃO	-15,6541	-56,0007
	11/08/2024 19:26:09	MT - CUIABÁ - Próx. Rua Onze	Parada do Veículo		Alerta de Software	0	NÃO	-15,6541	-56,0007
	11/08/2024 19:24:09	MT - CUIABÁ - Próx. Rua Onze	O veículo está bloqueado		Status	0	NÃO	-15,6541	-56,0007
	11/08/2024 19:24:09	MT - CUIABÁ - Próx. Rua Onze	Parada do Veículo		Alerta de Software	0	NÃO	-15,6541	-56,0007
	11/08/2024 19:22:09	MT - CUIABÁ - Próx. Rua Onze	Parada do Veículo		Alerta de Software	0	NÃO	-15,6541	-56,0007

RELATÓRIO ANALÍTICO POR VEÍCULO






































Período: 09/08/2024 00:00:00 à 15/08/2024 00:00:00

Identificador: EWD2A97 EDIVAN SC 2021

Placa: EWD2A97

- Legenda:**
-  Mensagens enviadas do Veículo (Veículo -> Central)
 -  Mensagens enviadas do Veículo (Controle de Jornada Cliente)
 -  Mensagens enviadas da Central (Central -> Veículo)



Sentido:	Data e Hora:	Localização:	Mensagem:	Modo Emergência	Tipo Mensagem:	Vel. (Km/h)	Log ?	Latitude	Longitude
	11/08/2024 19:22:09	MT - CUIABÁ - Próx. Rua Onze	O veículo está bloqueado		Status	0	NÃO	-15,6541	-56,0007
	11/08/2024 19:20:09	MT - CUIABÁ - Próx. Rua Onze	O veículo está bloqueado		Status	0	NÃO	-15,6541	-56,0007
	11/08/2024 19:20:09	MT - CUIABÁ - Próx. Rua Onze	Parada do Veículo		Alerta de Software	0	NÃO	-15,6541	-56,0007
	11/08/2024 19:18:09	MT - CUIABÁ - Próx. Rua Onze	Parada do Veículo		Alerta de Software	0	NÃO	-15,6541	-56,0007
	11/08/2024 19:18:09	MT - CUIABÁ - Próx. Rua Onze	O veículo está bloqueado		Status	0	NÃO	-15,6541	-56,0007
	11/08/2024 19:16:09	MT - CUIABÁ - Próx. Rua Onze	O veículo está bloqueado		Status	0	NÃO	-15,6541	-56,0007
	11/08/2024 19:16:09	MT - CUIABÁ - Próx. Rua Onze	Parada do Veículo		Alerta de Software	0	NÃO	-15,6541	-56,0007
	11/08/2024 19:14:09	MT - CUIABÁ - Próx. Rua Onze	O veículo está bloqueado		Status	0	NÃO	-15,6541	-56,0007
	11/08/2024 19:12:09	MT - CUIABÁ - Próx. Rua Onze	O veículo está bloqueado		Status	0	NÃO	-15,6541	-56,0007
	11/08/2024 19:10:09	MT - CUIABÁ - Próx. Rua Onze	O veículo está bloqueado		Status	0	NÃO	-15,6541	-56,0007
	11/08/2024 19:08:09	MT - CUIABÁ - Próx. Rua Onze	Parada do Veículo		Alerta de Software	0	NÃO	-15,6541	-56,0007
	11/08/2024 19:08:09	MT - CUIABÁ - Próx. Rua Onze	O veículo está bloqueado		Status	0	NÃO	-15,6541	-56,0007
	11/08/2024 19:06:09	MT - CUIABÁ - Próx. Rua Onze	O veículo está bloqueado		Status	0	NÃO	-15,6541	-56,0007
	11/08/2024 19:06:09	MT - CUIABÁ - Próx. Rua Onze	Parada do Veículo		Alerta de Software	0	NÃO	-15,6541	-56,0007
	11/08/2024 19:04:09	MT - CUIABÁ - Próx. Rua Onze	O veículo está bloqueado		Status	0	NÃO	-15,6541	-56,0007
	11/08/2024 19:02:09	MT - CUIABÁ - Próx. Rua Onze	O veículo está bloqueado		Status	0	NÃO	-15,6541	-56,0007
	11/08/2024 19:00:09	MT - CUIABÁ - Próx. Rua Onze	O veículo está bloqueado		Status	0	NÃO	-15,6541	-56,0007
	11/08/2024 18:58:09	MT - CUIABÁ - Próx. Rua Onze	Parada do Veículo		Alerta de Software	0	NÃO	-15,6541	-56,0007
	11/08/2024 18:58:09	MT - CUIABÁ - Próx. Rua Onze	O veículo está bloqueado		Status	0	NÃO	-15,6541	-56,0007
	11/08/2024 18:56:09	MT - CUIABÁ - Próx. Rua Onze	O veículo está bloqueado		Status	0	NÃO	-15,6541	-56,0007
	11/08/2024 18:56:09	MT - CUIABÁ - Próx. Rua Onze	Parada do Veículo		Alerta de Software	0	NÃO	-15,6541	-56,0007
	11/08/2024 18:54:09	MT - CUIABÁ - Próx. Rua Onze	O veículo está bloqueado		Status	0	NÃO	-15,6541	-56,0008
	11/08/2024 18:52:09	MT - CUIABÁ - Próx. Rua Onze	O veículo está bloqueado		Status	0	NÃO	-15,6541	-56,0008
	11/08/2024 18:50:09	MT - CUIABÁ - Próx. Rua Onze	O veículo está bloqueado		Status	0	NÃO	-15,6541	-56,0008
	11/08/2024 18:48:09	MT - CUIABÁ - Próx. Rua Onze	Parada do Veículo		Alerta de Software	0	NÃO	-15,6541	-56,0008
	11/08/2024 18:48:09	MT - CUIABÁ - Próx. Rua Onze	O veículo está bloqueado		Status	0	NÃO	-15,6541	-56,0008
	11/08/2024 18:46:09	MT - CUIABÁ - Próx. Rua Onze	O veículo está bloqueado		Status	0	NÃO	-15,6541	-56,0007
	11/08/2024 18:46:09	MT - CUIABÁ - Próx. Rua Onze	Parada do Veículo		Alerta de Software	0	NÃO	-15,6541	-56,0007
	11/08/2024 18:44:09	MT - CUIABÁ - Próx. Rua Onze	O veículo está bloqueado		Status	0	NÃO	-15,6540	-56,0007
	11/08/2024 18:42:09	MT - CUIABÁ - Próx. Rua Onze	O veículo está bloqueado		Status	0	NÃO	-15,6540	-56,0007
	11/08/2024 18:40:09	MT - CUIABÁ - Próx. Rua Onze	O veículo está bloqueado		Status	0	NÃO	-15,6540	-56,0007
	11/08/2024 18:38:09	MT - CUIABÁ - Próx. Rua Onze	Parada do Veículo		Alerta de Software	0	NÃO	-15,6540	-56,0007
	11/08/2024 18:38:09	MT - CUIABÁ - Próx. Rua Onze	O veículo está bloqueado		Status	0	NÃO	-15,6540	-56,0007
	11/08/2024 18:36:09	MT - CUIABÁ - Próx. Rua Onze	O veículo está bloqueado		Status	0	NÃO	-15,6540	-56,0007
	11/08/2024 18:36:09	MT - CUIABÁ - Próx. Rua Onze	Parada do Veículo		Alerta de Software	0	NÃO	-15,6540	-56,0007
	11/08/2024 18:34:09	MT - CUIABÁ - Próx. Rua Onze	O veículo está bloqueado		Status	0	NÃO	-15,6540	-56,0007
	11/08/2024 18:32:09	MT - CUIABÁ - Próx. Rua Onze	O veículo está bloqueado		Status	0	NÃO	-15,6540	-56,0007

RELATÓRIO ANALÍTICO POR VEÍCULO




































Período: 09/08/2024 00:00:00 à 15/08/2024 00:00:00

Identificador: EWD2A97 EDIVAN SC 2021

Placa: EWD2A97

- Legenda:**
-  Mensagens enviadas do Veículo (Veículo -> Central)
 -  Mensagens enviadas do Veículo (Controle de Jornada Cliente)
 -  Mensagens enviadas da Central (Central -> Veículo)



Sentido:	Data e Hora:	Localização:	Mensagem:	Modo Emergência	Tipo Mensagem:	Vel. (Km/h)	Log ?	Latitude	Longitude
	11/08/2024 18:30:09	MT - CUIABÁ - Próx. Rua Onze	O veículo está bloqueado		Status	0	NÃO	-15,6540	-56,0007
	11/08/2024 18:28:09	MT - CUIABÁ - Próx. Rua Onze	Parada do Veículo		Alerta de Software	0	NÃO	-15,6540	-56,0007
	11/08/2024 18:28:09	MT - CUIABÁ - Próx. Rua Onze	O veículo está bloqueado		Status	0	NÃO	-15,6540	-56,0007
	11/08/2024 18:26:09	MT - CUIABÁ - Próx. Rua Onze	O veículo está bloqueado		Status	0	NÃO	-15,6540	-56,0007
	11/08/2024 18:26:09	MT - CUIABÁ - Próx. Rua Onze	Parada do Veículo		Alerta de Software	0	NÃO	-15,6540	-56,0007
	11/08/2024 18:24:09	MT - CUIABÁ - Próx. Rua Onze	O veículo está bloqueado		Status	0	NÃO	-15,6540	-56,0007
	11/08/2024 18:22:09	MT - CUIABÁ - Próx. Rua Onze	O veículo está bloqueado		Status	0	NÃO	-15,6540	-56,0007
	11/08/2024 18:20:09	MT - CUIABÁ - Próx. Rua Onze	O veículo está bloqueado		Status	0	NÃO	-15,6540	-56,0008
	11/08/2024 18:18:09	MT - CUIABÁ - Próx. Rua Onze	Parada do Veículo		Alerta de Software	0	NÃO	-15,6540	-56,0008
	11/08/2024 18:18:09	MT - CUIABÁ - Próx. Rua Onze	O veículo está bloqueado		Status	0	NÃO	-15,6540	-56,0008
	11/08/2024 18:16:09	MT - CUIABÁ - Próx. Rua Onze	O veículo está bloqueado		Status	0	NÃO	-15,6540	-56,0008
	11/08/2024 18:16:09	MT - CUIABÁ - Próx. Rua Onze	Parada do Veículo		Alerta de Software	0	NÃO	-15,6540	-56,0008
	11/08/2024 18:14:09	MT - CUIABÁ - Próx. Rua Onze	Parada do Veículo		Alerta de Software	0	NÃO	-15,6540	-56,0008
	11/08/2024 18:14:09	MT - CUIABÁ - Próx. Rua Onze	O veículo está bloqueado		Status	0	NÃO	-15,6540	-56,0008
	11/08/2024 18:12:09	MT - CUIABÁ - Próx. Rua Onze	O veículo está bloqueado		Status	0	NÃO	-15,6540	-56,0008
	11/08/2024 18:12:09	MT - CUIABÁ - Próx. Rua Onze	Parada do Veículo		Alerta de Software	0	NÃO	-15,6540	-56,0008
	11/08/2024 18:10:09	MT - CUIABÁ - Próx. Rua Onze	Parada do Veículo		Alerta de Software	0	NÃO	-15,6540	-56,0008
	11/08/2024 18:10:09	MT - CUIABÁ - Próx. Rua Onze	O veículo está bloqueado		Status	0	NÃO	-15,6540	-56,0008
	11/08/2024 18:08:09	MT - CUIABÁ - Próx. Rua Onze	O veículo está bloqueado		Status	0	NÃO	-15,6540	-56,0008
	11/08/2024 18:08:09	MT - CUIABÁ - Próx. Rua Onze	Parada do Veículo		Alerta de Software	0	NÃO	-15,6540	-56,0008
	11/08/2024 18:06:09	MT - CUIABÁ - Próx. Rua Onze	Parada do Veículo		Alerta de Software	0	NÃO	-15,6540	-56,0008
	11/08/2024 18:06:09	MT - CUIABÁ - Próx. Rua Onze	O veículo está bloqueado		Status	0	NÃO	-15,6540	-56,0008
	11/08/2024 18:04:09	MT - CUIABÁ - Próx. Rua Onze	O veículo está bloqueado		Status	0	NÃO	-15,6541	-56,0007
	11/08/2024 18:04:09	MT - CUIABÁ - Próx. Rua Onze	Parada do Veículo		Alerta de Software	0	NÃO	-15,6541	-56,0007
	11/08/2024 18:02:09	MT - CUIABÁ - Próx. Rua Onze	Parada do Veículo		Alerta de Software	0	NÃO	-15,6541	-56,0007
	11/08/2024 18:02:09	MT - CUIABÁ - Próx. Rua Onze	O veículo está bloqueado		Status	0	NÃO	-15,6541	-56,0007
	11/08/2024 18:00:09	MT - CUIABÁ - Próx. Rua Onze	O veículo está bloqueado		Status	0	NÃO	-15,6541	-56,0007
	11/08/2024 18:00:09	MT - CUIABÁ - Próx. Rua Onze	Parada do Veículo		Alerta de Software	0	NÃO	-15,6541	-56,0007
	11/08/2024 17:58:09	MT - CUIABÁ - Próx. Rua Onze	Parada do Veículo		Alerta de Software	0	NÃO	-15,6541	-56,0007
	11/08/2024 17:58:09	MT - CUIABÁ - Próx. Rua Onze	O veículo está bloqueado		Status	0	NÃO	-15,6541	-56,0007
	11/08/2024 17:56:09	MT - CUIABÁ - Próx. Rua Onze	O veículo está bloqueado		Status	0	NÃO	-15,6541	-56,0007
	11/08/2024 17:56:09	MT - CUIABÁ - Próx. Rua Onze	Parada do Veículo		Alerta de Software	0	NÃO	-15,6541	-56,0007
	11/08/2024 17:54:09	MT - CUIABÁ - Próx. Rua Onze	Parada do Veículo		Alerta de Software	0	NÃO	-15,6541	-56,0008
	11/08/2024 17:54:09	MT - CUIABÁ - Próx. Rua Onze	O veículo está bloqueado		Status	0	NÃO	-15,6541	-56,0008
	11/08/2024 17:52:09	MT - CUIABÁ - Próx. Rua Onze	O veículo está bloqueado		Status	0	NÃO	-15,6541	-56,0008
	11/08/2024 17:52:09	MT - CUIABÁ - Próx. Rua Onze	Parada do Veículo		Alerta de Software	0	NÃO	-15,6541	-56,0008
	11/08/2024 17:50:09	MT - CUIABÁ - Próx. Rua Onze	Parada do Veículo		Alerta de Software	0	NÃO	-15,6541	-56,0007

RELATÓRIO ANALÍTICO POR VEÍCULO


































Período: 09/08/2024 00:00:00 à 15/08/2024 00:00:00

Identificador: EWD2A97 EDIVAN SC 2021

Placa: EWD2A97

- Legenda:**
-  Mensagens enviadas do Veículo (Veículo -> Central)
 -  Mensagens enviadas do Veículo (Controle de Jornada Cliente)
 -  Mensagens enviadas da Central (Central -> Veículo)



Sentido:	Data e Hora:	Localização:	Mensagem:	Modo Emergência	Tipo Mensagem:	Vel. (Km/h)	Log ?	Latitude	Longitude
	11/08/2024 17:50:09	MT - CUIABÁ - Próx. Rua Onze	O veículo está bloqueado		Status	0	NÃO	-15,6541	-56,0007
	11/08/2024 17:48:09	MT - CUIABÁ - Próx. Rua Onze	O veículo está bloqueado		Status	0	NÃO	-15,6541	-56,0007
	11/08/2024 17:48:09	MT - CUIABÁ - Próx. Rua Onze	Parada do Veículo		Alerta de Software	0	NÃO	-15,6541	-56,0007
	11/08/2024 17:46:09	MT - CUIABÁ - Próx. Rua Onze	Parada do Veículo		Alerta de Software	0	NÃO	-15,6541	-56,0007
	11/08/2024 17:46:09	MT - CUIABÁ - Próx. Rua Onze	O veículo está bloqueado		Status	0	NÃO	-15,6541	-56,0007
	11/08/2024 17:44:09	MT - CUIABÁ - Próx. Rua Onze	O veículo está bloqueado		Status	0	NÃO	-15,6541	-56,0007
	11/08/2024 17:44:09	MT - CUIABÁ - Próx. Rua Onze	Parada do Veículo		Alerta de Software	0	NÃO	-15,6541	-56,0007
	11/08/2024 17:42:09	MT - CUIABÁ - Próx. Rua Onze	Parada do Veículo		Alerta de Software	0	NÃO	-15,6541	-56,0007
	11/08/2024 17:42:09	MT - CUIABÁ - Próx. Rua Onze	O veículo está bloqueado		Status	0	NÃO	-15,6541	-56,0007
	11/08/2024 17:40:09	MT - CUIABÁ - Próx. Rua Onze	O veículo está bloqueado		Status	0	NÃO	-15,6541	-56,0007
	11/08/2024 17:40:09	MT - CUIABÁ - Próx. Rua Onze	Parada do Veículo		Alerta de Software	0	NÃO	-15,6541	-56,0007
	11/08/2024 17:38:09	MT - CUIABÁ - Próx. Rua Onze	Parada do Veículo		Alerta de Software	0	NÃO	-15,6541	-56,0007
	11/08/2024 17:38:09	MT - CUIABÁ - Próx. Rua Onze	O veículo está bloqueado		Status	0	NÃO	-15,6541	-56,0007
	11/08/2024 17:36:09	MT - CUIABÁ - Próx. Rua Onze	O veículo está bloqueado		Status	0	NÃO	-15,6541	-56,0007
	11/08/2024 17:36:09	MT - CUIABÁ - Próx. Rua Onze	Parada do Veículo		Alerta de Software	0	NÃO	-15,6541	-56,0007
	11/08/2024 17:34:09	MT - CUIABÁ - Próx. Rua Onze	Parada do Veículo		Alerta de Software	0	NÃO	-15,6541	-56,0007
	11/08/2024 17:34:09	MT - CUIABÁ - Próx. Rua Onze	O veículo está bloqueado		Status	0	NÃO	-15,6541	-56,0007
	11/08/2024 17:33:54	MT - CUIABÁ - Próx. Rua Onze	Tempo de veículo parado excedido		Evento	0	NÃO	-15,6541	-56,0007
	11/08/2024 17:33:54	MT - CUIABÁ - Próx. Rua Onze	O veículo está bloqueado		Status	0	NÃO	-15,6541	-56,0007
	11/08/2024 17:32:09	MT - CUIABÁ - Próx. Rua Onze	Parada do Veículo		Alerta de Software	0	NÃO	-15,6541	-56,0007
	11/08/2024 17:30:09	MT - CUIABÁ - Próx. Rua Onze	Parada do Veículo		Alerta de Software	0	NÃO	-15,6541	-56,0007
	11/08/2024 17:28:09	MT - CUIABÁ - Próx. Rua Onze	Parada do Veículo		Alerta de Software	0	NÃO	-15,6541	-56,0007
	11/08/2024 17:26:09	MT - CUIABÁ - Próx. Rua Onze	Parada do Veículo		Alerta de Software	0	NÃO	-15,6541	-56,0007
	11/08/2024 17:24:09	MT - CUIABÁ - Próx. Rua Onze	Parada do Veículo		Alerta de Software	0	NÃO	-15,6541	-56,0007
	11/08/2024 17:22:09	MT - CUIABÁ - Próx. Rua Onze	Parada do Veículo		Alerta de Software	0	NÃO	-15,6541	-56,0007
	11/08/2024 17:20:09	MT - CUIABÁ - Próx. Rua Onze	Parada do Veículo		Alerta de Software	0	NÃO	-15,6541	-56,0007
	11/08/2024 17:18:09	MT - CUIABÁ - Próx. Rua Onze	Parada do Veículo		Alerta de Software	0	NÃO	-15,6541	-56,0007
	11/08/2024 17:16:09	MT - CUIABÁ - Próx. Rua Onze	Parada do Veículo		Alerta de Software	0	NÃO	-15,6541	-56,0007
	11/08/2024 17:14:09	MT - CUIABÁ - Próx. Rua Onze	Parada do Veículo		Alerta de Software	0	NÃO	-15,6541	-56,0007
	11/08/2024 17:12:09	MT - CUIABÁ - Próx. Rua Onze	Parada do Veículo		Alerta de Software	0	NÃO	-15,6541	-56,0008
	11/08/2024 17:10:09	MT - CUIABÁ - Próx. Rua Onze	Parada do Veículo		Alerta de Software	0	NÃO	-15,6541	-56,0008
	11/08/2024 17:08:09	MT - CUIABÁ - Próx. Rua Onze	Parada do Veículo		Alerta de Software	0	NÃO	-15,6541	-56,0008
	11/08/2024 17:06:09	MT - CUIABÁ - Próx. Rua Onze	Parada do Veículo		Alerta de Software	0	NÃO	-15,6541	-56,0008
	11/08/2024 17:04:09	MT - CUIABÁ - Próx. Rua Onze	Parada do Veículo		Alerta de Software	0	NÃO	-15,6541	-56,0008
	11/08/2024 17:02:09	MT - CUIABÁ - Próx. Rua Onze	Parada do Veículo		Alerta de Software	0	NÃO	-15,6541	-56,0008
	11/08/2024 17:00:09	MT - CUIABÁ - Próx. Rua Onze	Parada do Veículo		Alerta de Software	0	NÃO	-15,6541	-56,0008
	11/08/2024 16:58:09	MT - CUIABÁ - Próx. Rua Onze	Parada do Veículo		Alerta de Software	0	NÃO	-15,6541	-56,0008

RELATÓRIO ANALÍTICO POR VEÍCULO






































Período: 09/08/2024 00:00:00 à 15/08/2024 00:00:00

Identificador: EWD2A97 EDIVAN SC 2021

Placa: EWD2A97

- Legenda:**
-  Mensagens enviadas do Veículo (Veículo -> Central)
 -  Mensagens enviadas do Veículo (Controle de Jornada Cliente)
 -  Mensagens enviadas da Central (Central -> Veículo)



Sentido:	Data e Hora:	Localização:	Mensagem:	Modo Emergência	Tipo Mensagem:	Vel. (Km/h)	Log ?	Latitude	Longitude
	11/08/2024 16:56:09	MT - CUIABÁ - Próx. Rua Onze	Parada do Veículo		Alerta de Software	0	NÃO	-15,6541	-56,0008
	11/08/2024 16:56:03	MT - CUIABÁ - Próx. Rua Onze	Ignição desligada		Evento	0	NÃO	-15,6541	-56,0008
	11/08/2024 16:54:09	MT - CUIABÁ - Próx. Rua Onze	Parada do Veículo		Alerta de Software	0	NÃO	-15,6541	-56,0008
	11/08/2024 16:54:09	MT - CUIABÁ - Próx. Rua Onze	Ignição ligada		Status	0	NÃO	-15,6541	-56,0008
	11/08/2024 16:52:09	MT - CUIABÁ - Próx. Rua Onze	Ignição ligada		Status	0	NÃO	-15,6541	-56,0008
	11/08/2024 16:52:09	MT - CUIABÁ - Próx. Rua Onze	Parada do Veículo		Alerta de Software	0	NÃO	-15,6541	-56,0008
	11/08/2024 16:50:09	MT - CUIABÁ - Próx. Rua Onze	Parada do Veículo		Alerta de Software	0	NÃO	-15,6541	-56,0008
	11/08/2024 16:50:09	MT - CUIABÁ - Próx. Rua Onze	Ignição ligada		Status	0	NÃO	-15,6541	-56,0008
	11/08/2024 16:48:09	MT - CUIABÁ - Próx. Rua Onze	Ignição ligada		Status	0	NÃO	-15,6541	-56,0008
	11/08/2024 16:48:09	MT - CUIABÁ - Próx. Rua Onze	Parada do Veículo		Alerta de Software	0	NÃO	-15,6541	-56,0008
	11/08/2024 16:46:09	MT - CUIABÁ - Próx. Rua Onze	Parada do Veículo		Alerta de Software	0	NÃO	-15,6541	-56,0008
	11/08/2024 16:46:09	MT - CUIABÁ - Próx. Rua Onze	Ignição ligada		Status	0	NÃO	-15,6541	-56,0008
	11/08/2024 16:44:09	MT - CUIABÁ - Próx. Rua Onze	Ignição ligada		Status	0	NÃO	-15,6541	-56,0008
	11/08/2024 16:44:09	MT - CUIABÁ - Próx. Rua Onze	Parada do Veículo		Alerta de Software	0	NÃO	-15,6541	-56,0008
	11/08/2024 16:43:32	MT - CUIABÁ - Próx. Rua Onze	Parada do Veículo		Alerta de Software	0	NÃO	-15,6541	-56,0008
	11/08/2024 16:43:32	MT - CUIABÁ - Próx. Rua Onze	Ignição ligada		Evento	0	NÃO	-15,6541	-56,0008
	11/08/2024 16:42:09	MT - CUIABÁ - Próx. Rua Onze	Parada do Veículo		Alerta de Software	0	NÃO	-15,6541	-56,0008
	11/08/2024 16:40:09	MT - CUIABÁ - Próx. Rua Onze	Parada do Veículo		Alerta de Software	0	NÃO	-15,6541	-56,0008
	11/08/2024 16:38:09	MT - CUIABÁ - Próx. Rua Onze	Parada do Veículo		Alerta de Software	0	NÃO	-15,6541	-56,0008
	11/08/2024 16:37:24	MT - CUIABÁ - Próx. Rua Onze	Parada do Veículo		Alerta de Software	0	NÃO	-15,6541	-56,0008
	11/08/2024 16:37:24	MT - CUIABÁ - Próx. Rua Onze			Posição Normal	0	NÃO	-15,6541	-56,0008
	11/08/2024 16:35:35	MT - CUIABÁ - Próx. Rua Onze	Ignição desligada		Evento	0	NÃO	-15,6541	-56,0008
	11/08/2024 16:34:09	MT - CUIABÁ - Próx. Rua Onze	Ignição ligada		Status	3	NÃO	-15,6541	-56,0010
	11/08/2024 16:33:09	MT - CUIABÁ - Próx. Rodovia dos Imigrantes	Ignição ligada		Evento	1	NÃO	-15,6537	-56,0009
	11/08/2024 16:32:09	MT - CUIABÁ - Próx. Rodovia dos Imigrantes	Parada do Veículo		Alerta de Software	0	NÃO	-15,6537	-56,0009
	11/08/2024 16:30:09	MT - CUIABÁ - Próx. Rodovia dos Imigrantes	Parada do Veículo		Alerta de Software	0	NÃO	-15,6537	-56,0009
	11/08/2024 16:29:54	MT - CUIABÁ - Próx. Rodovia dos Imigrantes	Ignição desligada		Evento	0	NÃO	-15,6537	-56,0009
	11/08/2024 16:29:20	MT - CUIABÁ - Próx. Rodovia dos Imigrantes	Parada do Veículo		Alerta de Software	0	NÃO	-15,6538	-56,0009
	11/08/2024 16:29:20	MT - CUIABÁ - Próx. Rodovia dos Imigrantes	Ignição ligada		Evento	0	NÃO	-15,6538	-56,0009
	11/08/2024 16:28:09	MT - CUIABÁ - Próx. Rodovia dos Imigrantes	Parada do Veículo		Alerta de Software	0	NÃO	-15,6538	-56,0009
	11/08/2024 16:26:09	MT - CUIABÁ - Próx. Rodovia dos Imigrantes	Parada do Veículo		Alerta de Software	0	NÃO	-15,6538	-56,0009
	11/08/2024 16:24:53	MT - CUIABÁ - Próx. Rodovia dos Imigrantes	Parada do Veículo		Alerta de Software	0	NÃO	-15,6538	-56,0009
	11/08/2024 16:24:53	MT - CUIABÁ - Próx. Rodovia dos Imigrantes	Ignição desligada		Evento	0	NÃO	-15,6538	-56,0009
	11/08/2024 16:24:27	MT - CUIABÁ - Próx. Rodovia dos Imigrantes	Parada do Veículo		Alerta de Software	0	NÃO	-15,6538	-56,0009
	11/08/2024 16:24:27	MT - CUIABÁ - Próx. Rodovia dos Imigrantes	Ignição ligada		Evento	0	NÃO	-15,6538	-56,0009
	11/08/2024 16:22:09	MT - CUIABÁ - Próx. Rua Onze	Parada do Veículo		Alerta de Software	0	NÃO	-15,6538	-56,0010
	11/08/2024 16:20:09	MT - CUIABÁ - Próx. Rua Onze	Parada do Veículo		Alerta de Software	0	NÃO	-15,6538	-56,0010

RELATÓRIO ANALÍTICO POR VEÍCULO




































Período: 09/08/2024 00:00:00 à 15/08/2024 00:00:00

Identificador: EWD2A97 EDIVAN SC 2021

Placa: EWD2A97

- Legenda:**
-  Mensagens enviadas do Veículo (Veículo -> Central)
 -  Mensagens enviadas do Veículo (Controle de Jornada Cliente)
 -  Mensagens enviadas da Central (Central -> Veículo)



Sentido:	Data e Hora:	Localização:	Mensagem:	Modo Emergência	Tipo Mensagem:	Vel. (Km/h)	Log ?	Latitude	Longitude
	11/08/2024 16:18:09	MT - CUIABÁ - Próx. Rua Onze	Parada do Veículo		Alerta de Software	0	NÃO	-15,6538	-56,0010
	11/08/2024 16:16:09	MT - CUIABÁ - Próx. Rua Onze	Parada do Veículo		Alerta de Software	0	NÃO	-15,6538	-56,0010
	11/08/2024 16:14:09	MT - CUIABÁ - Próx. Rua Onze	Parada do Veículo		Alerta de Software	0	NÃO	-15,6538	-56,0010
	11/08/2024 16:12:09	MT - CUIABÁ - Próx. Rua Onze	Parada do Veículo		Alerta de Software	0	NÃO	-15,6538	-56,0010
	11/08/2024 16:11:50	MT - CUIABÁ - Próx. Rua Onze	Ignição desligada		Evento	0	NÃO	-15,6538	-56,0010
	11/08/2024 16:11:16	MT - CUIABÁ - Próx. Rua Onze	04 PARADA PARA ABASTECIMENTO 04 PARADA PARA ABASTECIMENTO: POSTO: PREVISAO DE REINICIO HORA: ID MOTORISTA:		Macro		NÃO	-15,6538	-56,0010
	11/08/2024 16:10:09	MT - CUIABÁ - Próx. Rodovia dos Imigrantes	Ignição ligada		Status	5	NÃO	-15,6542	-56,0017
	11/08/2024 16:08:09	MT - CUIABÁ - BR-070	Ignição ligada		Status	40	NÃO	-15,6507	-56,0012
	11/08/2024 16:06:09	MT - CUIABÁ - BR-070	Ignição ligada		Status	76	NÃO	-15,6551	-55,9869
	11/08/2024 16:04:09	MT - CUIABÁ - BR-070	Ignição ligada		Status	72	NÃO	-15,6639	-55,9658
	11/08/2024 16:02:09	MT - CUIABÁ - BR-070	Ignição ligada		Status	74	NÃO	-15,6720	-55,9466
	11/08/2024 16:00:59	MT - CUIABÁ - BR-070			Posição Normal	76	NÃO	-15,6775	-55,9338
	11/08/2024 16:00:09	MT - CUIABÁ - BR-070	Ignição ligada		Status	72	NÃO	-15,6813	-55,9249
	11/08/2024 15:58:27	MT - CUIABÁ - BR-070			Posição Normal	77	NÃO	-15,6893	-55,9068
	11/08/2024 15:58:09	MT - CUIABÁ - Próx. BR-070	Ignição ligada		Status	75	NÃO	-15,6909	-55,9036
	11/08/2024 15:56:09	MT - SANTO ANTÔNIO DO LEVERGER - BR-070	Ignição ligada		Status	16	NÃO	-15,7010	-55,8742
	11/08/2024 15:56:09	MT - SANTO ANTÔNIO DO LEVERGER - BR-070	Ignição ligada	LORA	Status	16	NÃO	-15,7010	-55,8742
	11/08/2024 15:56:09	MT - SANTO ANTÔNIO DO LEVERGER - BR-070	Ignição ligada		Status	16	NÃO	-15,7010	-55,8743
	11/08/2024 15:53:09	MT - SANTO ANTÔNIO DO LEVERGER - BR-070	Ignição ligada		Status	78	SIM	-15,7013	-55,8672
	11/08/2024 15:51:09	MT - SANTO ANTÔNIO DO LEVERGER - BR-070	Ignição ligada		Status	79	NÃO	-15,7017	-55,8423
	11/08/2024 15:49:09	MT - SANTO ANTÔNIO DO LEVERGER - BR-070	Ignição ligada		Status	78	NÃO	-15,7021	-55,8231
	11/08/2024 15:47:09	MT - SANTO ANTÔNIO DO LEVERGER - BR-070	Ignição ligada		Status	77	NÃO	-15,7026	-55,7990
	11/08/2024 15:45:09	MT - SANTO ANTÔNIO DO LEVERGER - BR-070	Ignição ligada		Status	77	NÃO	-15,7031	-55,7751
	11/08/2024 15:43:09	MT - SANTO ANTÔNIO DO LEVERGER - BR-070	Ignição ligada		Status	74	NÃO	-15,7036	-55,7506
	11/08/2024 15:41:09	MT - SANTO ANTÔNIO DO LEVERGER - BR-070	Ignição ligada		Status	76	NÃO	-15,7043	-55,7266
	11/08/2024 15:39:09	MT - CUIABÁ - BR-070	Ignição ligada		Status	77	NÃO	-15,7082	-55,7031
	11/08/2024 15:37:09	MT - CUIABÁ - BR-070	Ignição ligada		Status	79	NÃO	-15,7188	-55,6817
	11/08/2024 15:35:09	MT - SANTO ANTÔNIO DO LEVERGER - BR-070	Ignição ligada		Status	57	NÃO	-15,7350	-55,6657
	11/08/2024 15:33:09	MT - SANTO ANTÔNIO DO LEVERGER - BR-070	Ignição ligada		Status	78	NÃO	-15,7546	-55,6578
	11/08/2024 15:32:07	MT - SANTO ANTÔNIO DO LEVERGER - BR-070			Posição Normal	60	NÃO	-15,7660	-55,6556
	11/08/2024 15:31:09	MT - SANTO ANTÔNIO DO LEVERGER - BR-070	Ignição ligada		Status	58	NÃO	-15,7760	-55,6521
	11/08/2024 15:29:09	MT - SANTO ANTÔNIO DO LEVERGER - BR-070	Ignição ligada		Status	68	NÃO	-15,7737	-55,6230
	11/08/2024 15:29:09	MT - SANTO ANTÔNIO DO LEVERGER - BR-070	Ignição ligada		Status	68	NÃO	-15,7737	-55,6230
	11/08/2024 15:26:09	MT - SANTO ANTÔNIO DO LEVERGER - BR-070	Ignição ligada		Status	70	SIM	-15,7861	-55,6080
	11/08/2024 15:24:09	MT - SANTO ANTÔNIO DO LEVERGER - Próx. BR-070	Ignição ligada		Status	51	NÃO	-15,7935	-55,5842

RELATÓRIO ANALÍTICO POR VEÍCULO






































Período: 09/08/2024 00:00:00 à 15/08/2024 00:00:00

Identificador: EWD2A97 EDIVAN SC 2021

Placa: EWD2A97




- Legenda:**
-  Mensagens enviadas do Veículo (Veículo -> Central)
 -  Mensagens enviadas do Veículo (Controle de Jornada Cliente)
 -  Mensagens enviadas da Central (Central -> Veículo)






































Sentido:	Data e Hora:	Localização:	Mensagem:	Modo Emergência	Tipo Mensagem:	Vel. (Km/h)	Log ?	Latitude	Longitude
	11/08/2024 15:24:09	MT - SANTO ANTÔNIO DO LEVERGER - BR-070	Ignição ligada		Status	51	SIM	-15,7937	-55,5843
	11/08/2024 15:21:09	MT - SANTO ANTÔNIO DO LEVERGER - BR-070	Ignição ligada		Status	49	SIM	-15,7932	-55,5695
	11/08/2024 15:19:09	MT - SANTO ANTÔNIO DO LEVERGER - Próx. BR-070	Ignição ligada		Status	47	NÃO	-15,7933	-55,5480
	11/08/2024 15:19:09	MT - SANTO ANTÔNIO DO LEVERGER - BR-070	Ignição ligada		Status	47	SIM	-15,7935	-55,5480
	11/08/2024 15:16:09	MT - SANTO ANTÔNIO DO LEVERGER - BR-070	Ignição ligada		Status	68	SIM	-15,8090	-55,5413
	11/08/2024 15:14:09	MT - SANTO ANTÔNIO DO LEVERGER - BR-070	Ignição ligada		Status	69	NÃO	-15,8194	-55,5236
	11/08/2024 15:13:41	MT - SANTO ANTÔNIO DO LEVERGER - BR-070			Posição Normal	70	NÃO	-15,8200	-55,5184
	11/08/2024 15:12:09	MT - SANTO ANTÔNIO DO LEVERGER - Próx. BR-070	Ignição ligada		Status	70	NÃO	-15,8363	-55,4945
	11/08/2024 15:12:09	MT - SANTO ANTÔNIO DO LEVERGER - BR-070	Ignição ligada		Status	70	NÃO	-15,8365	-55,4947
	11/08/2024 15:09:09	MT - SANTO ANTÔNIO DO LEVERGER - BR-070	Ignição ligada		Status	63	NÃO	-15,8356	-55,4789
	11/08/2024 15:07:09	MT - SANTO ANTÔNIO DO LEVERGER - BR-070	Ignição ligada		Status	79	NÃO	-15,8323	-55,4672
	11/08/2024 15:07:09	MT - SANTO ANTÔNIO DO LEVERGER - BR-070	Ignição ligada		Status	79	SIM	-15,8324	-55,4673
	11/08/2024 15:06:09	MT - SANTO ANTÔNIO DO LEVERGER - BR-070	Ignição ligada		Status	80	SIM	-15,8287	-55,4462
	11/08/2024 15:04:09	MT - SANTO ANTÔNIO DO LEVERGER - BR-070	Ignição ligada		Status	79	SIM	-15,8232	-55,4260
	11/08/2024 15:02:33	MT - SANTO ANTÔNIO DO LEVERGER - BR-070			Posição Normal	43	NÃO	-15,8155	-55,4131
	11/08/2024 15:02:09	MT - CAMPO VERDE - BR-070	Ignição ligada		Status	51	NÃO	-15,8159	-55,4104
	11/08/2024 15:00:09	MT - CAMPO VERDE - BR-163	Ignição ligada		Status	74	NÃO	-15,8112	-55,3800
	11/08/2024 15:00:09	MT - CAMPO VERDE - BR-163	Ignição ligada		Status	74	NÃO	-15,8113	-55,3801
	11/08/2024 14:57:09	MT - CAMPO VERDE - BR-163	Ignição ligada		Status	76	SIM	-15,8145	-55,3558
	11/08/2024 14:55:09	MT - CAMPO VERDE - BR-163	Ignição ligada		Status	40	NÃO	-15,8181	-55,3340
	11/08/2024 14:53:09	MT - CAMPO VERDE - BR-163	Ignição ligada		Status	65	NÃO	-15,8193	-55,3206
	11/08/2024 14:51:09	MT - CAMPO VERDE - BR-163	Ignição ligada		Status	65	NÃO	-15,8099	-55,3065
	11/08/2024 14:49:09	MT - CAMPO VERDE - BR-163	Ignição ligada		Status	74	NÃO	-15,8076	-55,2856
	11/08/2024 14:47:09	MT - JACIARA - BR-163	Ignição ligada		Status	79	NÃO	-15,8115	-55,2615
	11/08/2024 14:45:09	MT - JACIARA - BR-163	Ignição ligada		Status	66	NÃO	-15,8151	-55,2394
	11/08/2024 14:43:09	MT - JACIARA - BR-163	Ignição ligada		Status	68	NÃO	-15,8192	-55,2175
	11/08/2024 14:41:44	MT - JACIARA - BR-163			Posição Normal	73	NÃO	-15,8233	-55,2022
	11/08/2024 14:41:09	MT - JACIARA - BR-163	Ignição ligada		Status	68	NÃO	-15,8254	-55,1959
	11/08/2024 14:39:09	MT - JACIARA - BR-163	Ignição ligada		Status	57	NÃO	-15,8321	-55,1778
	11/08/2024 14:37:09	MT - JACIARA - BR-163	Ignição ligada		Status	59	NÃO	-15,8386	-55,1602
	11/08/2024 14:35:09	MT - JACIARA - BR-163	Ignição ligada		Status	57	NÃO	-15,8477	-55,1443
	11/08/2024 14:33:09	MT - JACIARA - BR-163	Ignição ligada		Status	71	NÃO	-15,8595	-55,1292
	11/08/2024 14:31:09	MT - JACIARA - BR-163	Ignição ligada		Status	60	NÃO	-15,8753	-55,1168
	11/08/2024 14:29:09	MT - JACIARA - BR-163	Ignição ligada		Status	52	NÃO	-15,8889	-55,1062
	11/08/2024 14:27:09	MT - JACIARA - BR-163	Ignição ligada		Status	62	NÃO	-15,9033	-55,0941
	11/08/2024 14:25:09	MT - JACIARA - BR-163	Ignição ligada		Status	54	NÃO	-15,9053	-55,0783
	11/08/2024 14:23:09	MT - JACIARA - BR-163	Ignição ligada		Status	62	NÃO	-15,9020	-55,0605

RELATÓRIO ANALÍTICO POR VEÍCULO

Período: 09/08/2024 00:00:00 à 15/08/2024 00:00:00
Identificador: EWD2A97 EDIVAN SC 2021
Placa: EWD2A97

- Legenda:**
-  Mensagens enviadas do Veículo (Veículo -> Central)
 -  Mensagens enviadas do Veículo (Controle de Jornada Cliente)
 -  Mensagens enviadas da Central (Central -> Veículo)



Sentido:	Data e Hora:	Localização:	Mensagem:	Modo Emergência	Tipo Mensagem:	Vel. (Km/h)	Log ?	Latitude	Longitude
	11/08/2024 14:21:09	MT - JACIARA - BR-163	Ignição ligada		Status	71	NÃO	-15,9087	-55,0447
	11/08/2024 14:19:09	MT - JACIARA - BR-163	Ignição ligada		Status	52	NÃO	-15,9189	-55,0270
	11/08/2024 14:18:54	MT - JACIARA - BR-163			Posição Normal	48	NÃO	-15,9203	-55,0255
	11/08/2024 14:17:09	MT - JACIARA - BR-163	Ignição ligada		Status	62	NÃO	-15,9350	-55,0201
	11/08/2024 14:15:09	MT - JACIARA - BR-163	Ignição ligada		Status	37	NÃO	-15,9427	-55,0118
	11/08/2024 14:13:09	MT - JACIARA - BR-163	Ignição ligada		Status	24	NÃO	-15,9489	-55,0037
	11/08/2024 14:11:09	MT - JACIARA - BR-163	Ignição ligada		Status	71	NÃO	-15,9527	-54,9887
	11/08/2024 14:09:09	MT - JACIARA - BR-163	Ignição ligada		Status	9	NÃO	-15,9530	-54,9781
	11/08/2024 14:07:09	MT - JACIARA - BR-163	Ignição ligada		Status	35	NÃO	-15,9587	-54,9720
	11/08/2024 14:05:09	MT - JACIARA - BR-163	Ignição ligada		Status	28	NÃO	-15,9636	-54,9637
	11/08/2024 14:03:09	MT - JACIARA - BR-163	Ignição ligada		Status	25	NÃO	-15,9695	-54,9588
	11/08/2024 14:01:09	MT - JACIARA - BR-163	Ignição ligada		Status	68	NÃO	-15,9691	-54,9488
	11/08/2024 13:59:09	MT - JACIARA - BR-163	Ignição ligada		Status	70	NÃO	-15,9780	-54,9345
	11/08/2024 13:57:09	MT - JACIARA - BR-163	Ignição ligada		Status	61	NÃO	-15,9939	-54,9217
	11/08/2024 13:55:09	MT - SÃO PEDRO DA CIPA - BR-163	Ignição ligada		Status	77	NÃO	-16,0127	-54,9109
	11/08/2024 13:53:09	MT - JUSCIMEIRA - BR-163	Ignição ligada		Status	67	NÃO	-16,0259	-54,8955
	11/08/2024 13:51:09	MT - JUSCIMEIRA - Próx. BR-163	Ignição ligada		Status	2	NÃO	-16,0309	-54,8868
	11/08/2024 13:50:28	MENSAGEM ENVIADA PELA CENTRAL Enviada por: integração	Habilitar sensor de violação de painel		Comando		-		
	11/08/2024 13:50:25	MENSAGEM ENVIADA PELA CENTRAL Enviada por: integração	Habilitar sensor de porta do carona		Comando		-		
	11/08/2024 13:50:23	MENSAGEM ENVIADA PELA CENTRAL Enviada por: integração	Habilitar sensor de porta do motorista		Comando		-		
	11/08/2024 13:50:19	MENSAGEM ENVIADA PELA CENTRAL Enviada por: integração	Habilitar sensor de desengate		Comando		-		
	11/08/2024 13:50:19	MENSAGEM ENVIADA PELA CENTRAL Enviada por: integração	Desabilitar Botão de Abertura de Trava de Baú		Comando		-		
	11/08/2024 13:50:18	MENSAGEM ENVIADA PELA CENTRAL Enviada por: integração	Desligar Bloqueio		Comando		-		
	11/08/2024 13:49:48	MT - JUSCIMEIRA - Próx. BR-163	11 REINICIO DE VIAGEM 11 REINICIO DE VIAGEM ID MOTORISTA:		Macro		NÃO	-16,0308	-54,8868
	11/08/2024 13:49:24	MT - JUSCIMEIRA - Próx. BR-163	O veículo está bloqueado		Status	0	NÃO	-16,0308	-54,8868
	11/08/2024 13:49:24	MT - JUSCIMEIRA - Próx. BR-163	Ignição ligada		Evento	0	NÃO	-16,0308	-54,8868
	11/08/2024 13:49:24	MT - JUSCIMEIRA - Próx. BR-163	Porta do Motorista aberta		Status	0	NÃO	-16,0308	-54,8868
	11/08/2024 13:49:24	MT - JUSCIMEIRA - Próx. BR-163	Parada do Veículo		Alerta de Software	0	NÃO	-16,0308	-54,8868
	11/08/2024 13:49:10	MT - JUSCIMEIRA - Próx. BR-163	Parada do Veículo		Alerta de Software	0	NÃO	-16,0308	-54,8868
	11/08/2024 13:49:10	MT - JUSCIMEIRA - Próx. BR-163	Porta do Motorista aberta		Evento	0	NÃO	-16,0308	-54,8868
	11/08/2024 13:49:10	MT - JUSCIMEIRA - Próx. BR-163	O veículo está bloqueado		Status	0	NÃO	-16,0308	-54,8868
	11/08/2024 13:47:44	MT - JUSCIMEIRA - Próx. BR-163	Parada do Veículo		Alerta de Software	0	NÃO	-16,0308	-54,8868
	11/08/2024 13:47:44	MT - JUSCIMEIRA - Próx. BR-163	O veículo está bloqueado		Status	0	NÃO	-16,0308	-54,8868
	11/08/2024 13:45:45	MT - JUSCIMEIRA - Próx. BR-163	Parada do Veículo		Alerta de Software	0	NÃO	-16,0308	-54,8868
	11/08/2024 13:45:45	MT - JUSCIMEIRA - Próx. BR-163	Porta do Motorista aberta		Evento	0	NÃO	-16,0308	-54,8868

RELATÓRIO ANALÍTICO POR VEÍCULO

Período: 09/08/2024 00:00:00 à 15/08/2024 00:00:00

Identificador: EWD2A97 EDIVAN SC 2021

Placa: EWD2A97




- Legenda:**
- Mensagens enviadas do Veículo (Veículo -> Central)
 - Mensagens enviadas do Veículo (Controle de Jornada Cliente)
 - Mensagens enviadas da Central (Central -> Veículo)






































Sentido:	Data e Hora:	Localização:	Mensagem:	Modo Emergência	Tipo Mensagem:	Vel. (Km/h)	Log ?	Latitude	Longitude
	11/08/2024 13:45:45	MT - JUSCIMEIRA - Próx. BR-163	O veículo está bloqueado		Status	0	NÃO	-16,0308	-54,8868
	11/08/2024 13:44:38	MT - JUSCIMEIRA - Próx. BR-163	O veículo está bloqueado		Status	0	NÃO	-16,0308	-54,8868
	11/08/2024 13:44:38	MT - JUSCIMEIRA - Próx. BR-163	Parada do Veículo		Alerta de Software	0	NÃO	-16,0308	-54,8868
	11/08/2024 13:42:38	MT - JUSCIMEIRA - Próx. BR-163	Parada do Veículo		Alerta de Software	0	NÃO	-16,0308	-54,8868
	11/08/2024 13:42:38	MT - JUSCIMEIRA - Próx. BR-163	O veículo está bloqueado		Status	0	NÃO	-16,0308	-54,8868
	11/08/2024 13:40:38	MT - JUSCIMEIRA - Próx. BR-163	O veículo está bloqueado		Status	0	NÃO	-16,0308	-54,8868
	11/08/2024 13:40:38	MT - JUSCIMEIRA - Próx. BR-163	Parada do Veículo		Alerta de Software	0	NÃO	-16,0308	-54,8868
	11/08/2024 13:38:38	MT - JUSCIMEIRA - Próx. BR-163	Parada do Veículo		Alerta de Software	0	NÃO	-16,0308	-54,8868
	11/08/2024 13:38:38	MT - JUSCIMEIRA - Próx. BR-163	O veículo está bloqueado		Status	0	NÃO	-16,0308	-54,8868
	11/08/2024 13:36:38	MT - JUSCIMEIRA - Próx. BR-163	O veículo está bloqueado		Status	0	NÃO	-16,0308	-54,8868
	11/08/2024 13:36:38	MT - JUSCIMEIRA - Próx. BR-163	Parada do Veículo		Alerta de Software	0	NÃO	-16,0308	-54,8868
	11/08/2024 13:34:38	MT - JUSCIMEIRA - Próx. BR-163	Parada do Veículo		Alerta de Software	0	NÃO	-16,0308	-54,8868
	11/08/2024 13:34:38	MT - JUSCIMEIRA - Próx. BR-163	O veículo está bloqueado		Status	0	NÃO	-16,0308	-54,8868
	11/08/2024 13:32:38	MT - JUSCIMEIRA - Próx. BR-163	O veículo está bloqueado		Status	0	NÃO	-16,0308	-54,8868
	11/08/2024 13:32:38	MT - JUSCIMEIRA - Próx. BR-163	Parada do Veículo		Alerta de Software	0	NÃO	-16,0308	-54,8868
	11/08/2024 13:30:38	MT - JUSCIMEIRA - Próx. BR-163	Parada do Veículo		Alerta de Software	0	NÃO	-16,0308	-54,8869
	11/08/2024 13:30:38	MT - JUSCIMEIRA - Próx. BR-163	O veículo está bloqueado		Status	0	NÃO	-16,0308	-54,8869
	11/08/2024 13:28:38	MT - JUSCIMEIRA - Próx. BR-163	O veículo está bloqueado		Status	0	NÃO	-16,0308	-54,8869
	11/08/2024 13:28:38	MT - JUSCIMEIRA - Próx. BR-163	Parada do Veículo		Alerta de Software	0	NÃO	-16,0308	-54,8869
	11/08/2024 13:26:38	MT - JUSCIMEIRA - Próx. BR-163	Parada do Veículo		Alerta de Software	0	NÃO	-16,0308	-54,8869
	11/08/2024 13:26:38	MT - JUSCIMEIRA - Próx. BR-163	O veículo está bloqueado		Status	0	NÃO	-16,0308	-54,8869
	11/08/2024 13:24:58	MENSAGEM ENVIADA PELA CENTRAL Enviada por: integração	Ligar Bloqueio		Comando	-	-	-	-
	11/08/2024 13:24:57	MENSAGEM ENVIADA PELA CENTRAL Enviada por: integração	MENSAGEM IIVRE:VEICULO BLOQUEADO		Macro	-	-	-	-
	11/08/2024 13:24:38	MT - JUSCIMEIRA - Próx. BR-163	O veículo está bloqueado		Status	0	NÃO	-16,0308	-54,8869
	11/08/2024 13:24:38	MT - JUSCIMEIRA - Próx. BR-163	Porta do Motorista aberta		Evento	0	NÃO	-16,0308	-54,8869
	11/08/2024 13:23:55	MT - JUSCIMEIRA - Próx. BR-163	O veículo está bloqueado		Status	0	NÃO	-16,0308	-54,8869
	11/08/2024 13:23:55	MT - JUSCIMEIRA - Próx. BR-163	Ignição desligada		Evento	0	NÃO	-16,0308	-54,8869
	11/08/2024 13:23:16	MT - JUSCIMEIRA - Próx. BR-163	05 PARADA PARA ALIMENTACAO 05 PARADA PARA ALIMENTACAO: LOCAL: KM: PREVISAO DE REINICIO DATA: HORA:		Macro		NÃO	-16,0309	-54,8868
	11/08/2024 13:23:02	MT - JUSCIMEIRA - Próx. BR-163	Ignição ligada		Status	8	NÃO	-16,0311	-54,8867
	11/08/2024 13:21:02	MT - JUSCIMEIRA - BR-163	Ignição ligada		Status	65	NÃO	-16,0450	-54,8814
	11/08/2024 13:19:02	MT - JUSCIMEIRA - BR-163	Ignição ligada		Status	73	NÃO	-16,0645	-54,8723
	11/08/2024 13:18:51	MT - JUSCIMEIRA - Próx. BR-163			Posição Normal	72	NÃO	-16,0665	-54,8730
	11/08/2024 13:17:02	MT - JUSCIMEIRA - BR-163	Ignição ligada		Status	79	NÃO	-16,0829	-54,8718

RELATÓRIO ANALÍTICO POR VEÍCULO

Período: 09/08/2024 00:00:00 à 15/08/2024 00:00:00
Identificador: EWD2A97 EDIVAN SC 2021
Placa: EWD2A97

- Legenda:**
-  Mensagens enviadas do Veículo (Veículo -> Central)
 -  Mensagens enviadas do Veículo (Controle de Jornada Cliente)
 -  Mensagens enviadas da Central (Central -> Veículo)






Sentido:	Data e Hora:	Localização:	Mensagem:	Modo Emergência	Tipo Mensagem:	Vel. (Km/h)	Log ?	Latitude	Longitude
	11/08/2024 13:15:02	MT - JUSCIMEIRA - BR-163	Ignição ligada		Status	73	NÃO	-16,1024	-54,8639
	11/08/2024 13:13:02	MT - JUSCIMEIRA - BR-163	Ignição ligada		Status	44	NÃO	-16,1198	-54,8539
	11/08/2024 13:11:02	MT - JUSCIMEIRA - BR-163	Ignição ligada		Status	66	NÃO	-16,1279	-54,8414
	11/08/2024 13:09:02	MT - JUSCIMEIRA - BR-163	Ignição ligada		Status	70	NÃO	-16,1375	-54,8270
	11/08/2024 13:08:26	MT - JUSCIMEIRA - BR-163			Posição Normal	46	NÃO	-16,1406	-54,8224
	11/08/2024 13:07:02	MT - JUSCIMEIRA - BR-163	Ignição ligada		Status	62	NÃO	-16,1477	-54,8118
	11/08/2024 13:05:02	MT - JUSCIMEIRA - BR-163	Ignição ligada		Status	65	NÃO	-16,1586	-54,7940
	11/08/2024 13:03:02	MT - JUSCIMEIRA - BR-163	Ignição ligada		Status	72	NÃO	-16,1730	-54,7911
	11/08/2024 13:02:08	MT - JUSCIMEIRA - BR-163			Posição Normal	79	NÃO	-16,1817	-54,7877
	11/08/2024 13:01:02	MT - JUSCIMEIRA - BR-163	Ignição ligada		Status	38	NÃO	-16,1902	-54,7846
	11/08/2024 12:59:02	MT - RONDONÓPOLIS - BR-163	Ignição ligada		Status	70	NÃO	-16,2074	-54,7802
	11/08/2024 12:57:02	MT - RONDONÓPOLIS - BR-163	Ignição ligada		Status	52	NÃO	-16,2186	-54,7782
	11/08/2024 12:55:02	MT - RONDONÓPOLIS - BR-163	Ignição ligada		Status	76	NÃO	-16,2349	-54,7819
	11/08/2024 12:53:02	MT - RONDONÓPOLIS - BR-163	Ignição ligada		Status	72	NÃO	-16,2564	-54,7785
	11/08/2024 12:51:02	MT - RONDONÓPOLIS - BR-163	Ignição ligada		Status	66	NÃO	-16,2758	-54,7695
	11/08/2024 12:49:02	MT - RONDONÓPOLIS - BR-163	Ignição ligada		Status	76	NÃO	-16,2938	-54,7622
	11/08/2024 12:47:02	MT - RONDONÓPOLIS - BR-163	Ignição ligada		Status	60	NÃO	-16,3127	-54,7552
	11/08/2024 12:45:02	MT - RONDONÓPOLIS - BR-163	Ignição ligada		Status	54	NÃO	-16,3326	-54,7477
	11/08/2024 12:43:02	MT - RONDONÓPOLIS - BR-163	Ignição ligada		Status	76	NÃO	-16,3509	-54,7364
	11/08/2024 12:41:02	MT - RONDONÓPOLIS - BR-163	Ignição ligada		Status	78	NÃO	-16,3700	-54,7231
	11/08/2024 12:39:02	MT - RONDONÓPOLIS - BR-163	Ignição ligada		Status	68	NÃO	-16,3875	-54,7131
	11/08/2024 12:37:02	MT - RONDONÓPOLIS - Próx. BR-163	Ignição ligada		Status	10	NÃO	-16,3991	-54,7136
	11/08/2024 12:36:30	MENSAGEM ENVIADA PELA CENTRAL Enviada por: integração	Habilitar sensor de porta do carona		Comando		-		
	11/08/2024 12:36:30	MENSAGEM ENVIADA PELA CENTRAL Enviada por: integração	Habilitar sensor de desengate		Comando		-		
	11/08/2024 12:36:30	MENSAGEM ENVIADA PELA CENTRAL Enviada por: integração	Habilitar sensor de violação de painel		Comando		-		
	11/08/2024 12:36:30	MENSAGEM ENVIADA PELA CENTRAL Enviada por: integração	Desabilitar Botão de Abertura de Trava de Baú		Comando		-		
	11/08/2024 12:36:30	MENSAGEM ENVIADA PELA CENTRAL Enviada por: integração	Habilitar sensor de porta do motorista		Comando		-		
	11/08/2024 12:36:14	MT - RONDONÓPOLIS - Próx. BR-163	Parada do Veículo		Alerta de Software	0	NÃO	-16,3992	-54,7134
	11/08/2024 12:36:14	MT - RONDONÓPOLIS - Próx. BR-163	Ignição ligada		Evento	0	NÃO	-16,3992	-54,7134
	11/08/2024 12:36:09	MT - RONDONÓPOLIS - Próx. BR-163	11 REINICIO DE VIAGEM 11 REINICIO DE VIAGEM ID MOTORISTA:		Macro		NÃO	-16,3992	-54,7134
	11/08/2024 12:29:02	MT - RONDONÓPOLIS - Próx. BR-163	Parada do Veículo		Alerta de Software	0	NÃO	-16,3992	-54,7135
	11/08/2024 12:27:02	MT - RONDONÓPOLIS - Próx. BR-163	Parada do Veículo		Alerta de Software	0	NÃO	-16,3992	-54,7135
	11/08/2024 12:25:02	MT - RONDONÓPOLIS - Próx. BR-163	Parada do Veículo		Alerta de Software	0	NÃO	-16,3992	-54,7135
	11/08/2024 12:19:02	MT - RONDONÓPOLIS - Próx. BR-163	Parada do Veículo		Alerta de Software	0	NÃO	-16,3992	-54,7135
	11/08/2024 12:17:02	MT - RONDONÓPOLIS - Próx. BR-163	Parada do Veículo		Alerta de Software	0	NÃO	-16,3992	-54,7134

RELATÓRIO ANALÍTICO POR VEÍCULO




































Período: 09/08/2024 00:00:00 à 15/08/2024 00:00:00

Identificador: EWD2A97 EDIVAN SC 2021

Placa: EWD2A97




- Legenda:**
-  Mensagens enviadas do Veículo (Veículo -> Central)
 -  Mensagens enviadas do Veículo (Controle de Jornada Cliente)
 -  Mensagens enviadas da Central (Central -> Veículo)






































Sentido:	Data e Hora:	Localização:	Mensagem:	Modo Emergência	Tipo Mensagem:	Vel. (Km/h)	Log ?	Latitude	Longitude
	11/08/2024 12:15:02	MT - RONDONÓPOLIS - Próx. BR-163	Parada do Veículo		Alerta de Software	0	NÃO	-16,3992	-54,7134
	11/08/2024 12:10:43	MT - RONDONÓPOLIS - Próx. BR-163	Ignição desligada		Evento	0	NÃO	-16,3992	-54,7134
	11/08/2024 12:10:13	MT - RONDONÓPOLIS - Próx. BR-163	04 PARADA PARA ABASTECIMENTO 04 PARADA PARA ABASTECIMENTO: POSTO: PREVISAO DE REINICIO HORA: ID MOTORISTA:		Macro		NÃO	-16,3992	-54,7134
	11/08/2024 12:10:01	MT - RONDONÓPOLIS - Próx. BR-163			Posição Normal	3	NÃO	-16,3992	-54,7134
	11/08/2024 12:09:02	MT - RONDONÓPOLIS - BR-163	Ignição ligada		Status	40	NÃO	-16,4002	-54,7150
	11/08/2024 12:09:02	MT - RONDONÓPOLIS - BR-163	Ignição ligada		Status	40	NÃO	-16,4003	-54,7151
	11/08/2024 12:06:01	MT - RONDONÓPOLIS - BR-163	Ignição ligada		Status	57	NÃO	-16,4158	-54,7073
	11/08/2024 12:04:01	MT - RONDONÓPOLIS - BR-163	Ignição ligada		Status	51	NÃO	-16,4262	-54,6969
	11/08/2024 12:02:01	MT - RONDONÓPOLIS - Avenida Fernando Corrêa da Costa	Ignição ligada		Status	57	NÃO	-16,4368	-54,6815
	11/08/2024 12:00:01	MT - RONDONÓPOLIS - Avenida Fernando Corrêa da Costa	Ignição ligada		Status	31	NÃO	-16,4464	-54,6680
	11/08/2024 11:58:01	MT - RONDONÓPOLIS - Avenida Itrio Corrêa da Costa	Ignição ligada		Status	41	NÃO	-16,4542	-54,6633
	11/08/2024 11:56:00	MT - RONDONÓPOLIS - Avenida Itrio Corrêa da Costa	Ignição ligada		Status	33	NÃO	-16,4650	-54,6580
	11/08/2024 11:54:00	MT - RONDONÓPOLIS - Avenida Itrio Corrêa da Costa	Ignição ligada		Status	43	NÃO	-16,4752	-54,6536
	11/08/2024 11:52:00	MT - RONDONÓPOLIS - Avenida Itrio Corrêa da Costa	Ignição ligada		Status	27	NÃO	-16,4879	-54,6477
	11/08/2024 11:50:00	MT - RONDONÓPOLIS - BR-364	Ignição ligada		Status	65	NÃO	-16,4955	-54,6394
	11/08/2024 11:49:37	MT - RONDONÓPOLIS - Próx. BR-364	Ignição ligada	LORA	Status	63	NÃO	-16,4973	-54,6360
	11/08/2024 11:49:37	MT - RONDONÓPOLIS - Próx. BR-364	Posição Periódica Lora	LORA	Status	63	NÃO	-16,4973	-54,6360
	11/08/2024 11:48:00	MT - RONDONÓPOLIS - BR-364	Ignição ligada		Status	55	NÃO	-16,5053	-54,6241
	11/08/2024 11:46:19	MT - RONDONÓPOLIS - BR-364			Posição Normal	27	NÃO	-16,5110	-54,6155
	11/08/2024 11:46:00	MT - RONDONÓPOLIS - BR-364	Ignição ligada		Status	29	NÃO	-16,5118	-54,6143
	11/08/2024 11:44:00	MT - RONDONÓPOLIS - Próx. BR-364	Ignição ligada		Status	18	NÃO	-16,5176	-54,6055
	11/08/2024 11:42:00	MT - RONDONÓPOLIS - BR-364	Ignição ligada		Status	25	NÃO	-16,5248	-54,5943
	11/08/2024 11:41:41	MT - RONDONÓPOLIS - BR-364			Posição Normal	64	NÃO	-16,5260	-54,5925
	11/08/2024 11:40:00	MT - RONDONÓPOLIS - BR-364	Ignição ligada		Status	59	NÃO	-16,5365	-54,5812
	11/08/2024 11:38:00	MT - RONDONÓPOLIS - BR-364	Ignição ligada		Status	75	NÃO	-16,5570	-54,5652
	11/08/2024 11:38:00	MT - RONDONÓPOLIS - BR-364	Ignição ligada		Status	75	NÃO	-16,5571	-54,5652
	11/08/2024 11:37:13	MT - RONDONÓPOLIS - BR-364			Posição Normal	72	NÃO	-16,5564	-54,5674
	11/08/2024 11:35:00	MT - RONDONÓPOLIS - BR-364	Ignição ligada		Status	71	SIM	-16,5679	-54,5461
	11/08/2024 11:33:00	MT - PEDRA PRETA - BR-364	Ignição ligada		Status	74	NÃO	-16,5806	-54,5270
	11/08/2024 11:31:00	MT - PEDRA PRETA - BR-364	Ignição ligada		Status	78	NÃO	-16,5943	-54,5075
	11/08/2024 11:29:00	MT - PEDRA PRETA - BR-364	Ignição ligada		Status	78	NÃO	-16,6026	-54,4870
	11/08/2024 11:27:00	MT - PEDRA PRETA - BR-364	Ignição ligada		Status	37	NÃO	-16,6050	-54,4734
	11/08/2024 11:25:00	MT - PEDRA PRETA - BR-364	Ignição ligada		Status	48	NÃO	-16,6102	-54,4670
	11/08/2024 11:23:00	MT - PEDRA PRETA - BR-364	Ignição ligada		Status	11	NÃO	-16,6166	-54,4589
	11/08/2024 11:22:02	MT - PEDRA PRETA - BR-364			Posição Normal	62	NÃO	-16,6213	-54,4530


RELATÓRIO ANALÍTICO POR VEÍCULO

Período: 09/08/2024 00:00:00 à 15/08/2024 00:00:00
Identificador: EWD2A97 EDIVAN SC 2021
Placa: EWD2A97

- Legenda:**
-  Mensagens enviadas do Veículo (Veículo -> Central)
 -  Mensagens enviadas do Veículo (Controle de Jornada Cliente)
 -  Mensagens enviadas da Central (Central -> Veículo)



Sentido:	Data e Hora:	Localização:	Mensagem:	Modo Emergência	Tipo Mensagem:	Vel. (Km/h)	Log ?	Latitude	Longitude
	11/08/2024 11:21:00	MT - PEDRA PRETA - BR-364	Ignição ligada		Status	78	NÃO	-16,6281	-54,4445
	11/08/2024 11:19:00	MT - PEDRA PRETA - BR-364	Ignição ligada		Status	75	NÃO	-16,6422	-54,4269
	11/08/2024 11:17:00	MT - PEDRA PRETA - BR-364	Ignição ligada		Status	70	NÃO	-16,6476	-54,4057
	11/08/2024 11:16:53	MT - PEDRA PRETA - BR-364			Posição Normal	65	NÃO	-16,6478	-54,4045
	11/08/2024 11:15:00	MT - PEDRA PRETA - BR-364	Ignição ligada		Status	39	NÃO	-16,6501	-54,3867
	11/08/2024 11:13:00	MT - PEDRA PRETA - BR-364	Ignição ligada		Status	74	NÃO	-16,6512	-54,3772
	11/08/2024 11:13:00	MT - PEDRA PRETA - BR-364	Ignição ligada		Status	74	NÃO	-16,6512	-54,3773
	11/08/2024 11:12:00	MT - PEDRA PRETA - BR-364	Ignição ligada		Status	79	NÃO	-16,6543	-54,3537
	11/08/2024 11:10:00	MT - PEDRA PRETA - BR-364	Ignição ligada		Status	76	SIM	-16,6574	-54,3301
	11/08/2024 11:08:00	MT - PEDRA PRETA - Próx. BR-364	Ignição ligada		Status	75	NÃO	-16,6678	-54,3095
	11/08/2024 11:08:00	MT - PEDRA PRETA - BR-364	Ignição ligada		Status	75	NÃO	-16,6679	-54,3096
	11/08/2024 11:07:52	MT - PEDRA PRETA - BR-364			Posição Normal	65	NÃO	-16,6617	-54,3167
	11/08/2024 11:05:00	MT - PEDRA PRETA - BR-364	Ignição ligada		Status	71	NÃO	-16,6835	-54,2923
	11/08/2024 11:03:00	MT - PEDRA PRETA - Próx. BR-364	Ignição ligada		Status	77	NÃO	-16,7090	-54,2755
	11/08/2024 11:03:00	MT - PEDRA PRETA - BR-364	Ignição ligada		Status	77	SIM	-16,7090	-54,2756
	11/08/2024 11:00:00	MT - PEDRA PRETA - BR-364	Ignição ligada		Status	77	SIM	-16,7271	-54,2649
	11/08/2024 10:58:00	MT - PEDRA PRETA - Próx. BR-364	Ignição ligada		Status	76	NÃO	-16,7590	-54,2637
	11/08/2024 10:58:00	MT - PEDRA PRETA - BR-364	Ignição ligada		Status	76	SIM	-16,7591	-54,2638
	11/08/2024 10:55:00	MT - PEDRA PRETA - BR-364	Ignição ligada		Status	75	SIM	-16,7706	-54,2433
	11/08/2024 10:53:00	MT - PEDRA PRETA - BR-364	Ignição ligada		Status	77	NÃO	-16,7893	-54,2137
	11/08/2024 10:53:00	MT - PEDRA PRETA - BR-364	Ignição ligada		Status	77	SIM	-16,7893	-54,2137
	11/08/2024 10:50:00	MT - PEDRA PRETA - BR-364	Ignição ligada		Status	14	SIM	-16,7925	-54,1986
	11/08/2024 10:48:00	MT - PEDRA PRETA - Próx. BR-364	Ignição ligada		Status	60	NÃO	-16,7967	-54,1897
	11/08/2024 10:48:00	MT - PEDRA PRETA - BR-364	Ignição ligada		Status	60	SIM	-16,7968	-54,1898
	11/08/2024 10:45:00	MT - PEDRA PRETA - BR-364	Ignição ligada		Status	69	SIM	-16,7991	-54,1727
	11/08/2024 10:43:00	MT - PEDRA PRETA - BR-364	Ignição ligada		Status	38	NÃO	-16,7978	-54,1662
	11/08/2024 10:43:00	MT - PEDRA PRETA - BR-364	Ignição ligada		Status	38	SIM	-16,7979	-54,1663
	11/08/2024 10:42:00	MT - PEDRA PRETA - BR-364	Ignição ligada		Status	23	SIM	-16,7933	-54,1684
	11/08/2024 10:41:15	MENSAGEM ENVIADA PELA CENTRAL Enviada por: integração	Habilitar sensor de porta do carona		Comando		-		
	11/08/2024 10:41:15	MENSAGEM ENVIADA PELA CENTRAL Enviada por: integração	Desabilitar Botão de Abertura de Trava de Baú		Comando		-		
	11/08/2024 10:41:12	MENSAGEM ENVIADA PELA CENTRAL Enviada por: integração	Habilitar sensor de violação de painel		Comando		-		
	11/08/2024 10:41:12	MENSAGEM ENVIADA PELA CENTRAL Enviada por: integração	Habilitar sensor de desengate		Comando		-		
	11/08/2024 10:41:10	MENSAGEM ENVIADA PELA CENTRAL Enviada por: integração	Habilitar sensor de porta do motorista		Comando		-		
	11/08/2024 10:40:00	MT - PEDRA PRETA - BR-364	Ignição ligada		Status	45	SIM	-16,7828	-54,1637
	11/08/2024 10:38:05	MT - PEDRA PRETA - Próx. BR-364	11 REINICIO DE VIAGEM 11 REINICIO DE VIAGEM ID MOTORISTA:		Macro		NÃO	-16,7865	-54,1523

RELATÓRIO ANALÍTICO POR VEÍCULO			Legenda:						
Período: 09/08/2024 00:00:00 à 15/08/2024 00:00:00			📶 Mensagens enviadas do Veículo (Veículo -> Central)						
Identificador: EWD2A97 EDIVAN SC 2021			📶 Mensagens enviadas do Veículo (Controle de Jornada Cliente)						
Placa: EWD2A97			📶 Mensagens enviadas da Central (Central -> Veículo)						
Sentido:	Data e Hora:	Localização:	Mensagem:	Modo Emergência	Tipo Mensagem:	Vel. (Km/h)	Log ?	Latitude	Longitude
📶	11/08/2024 10:38:00	MT - PEDRA PRETA - Próx. BR-364	Ignição ligada		Status	0	NÃO	-16,7865	-54,1523
📶	11/08/2024 10:36:00	MT - PEDRA PRETA - Próx. BR-364	Ignição ligada		Status	0	NÃO	-16,7865	-54,1523
📶	11/08/2024 10:36:00	MT - PEDRA PRETA - Próx. BR-364	Parada do Veículo		Alerta de Software	0	NÃO	-16,7865	-54,1523
📶	11/08/2024 10:34:59	MT - PEDRA PRETA - Próx. BR-364	06 PARADA EM POSTO FISCAL. 06 PARADA EM POSTO FISCAL: LOCAL: KM: PREVISAO DE REINICIO DATA: HORA:		Macro		NÃO	-16,7865	-54,1523
📶	11/08/2024 10:34:00	MT - PEDRA PRETA - BR-364	Ignição ligada		Status	70	NÃO	-16,7875	-54,1497
📶	11/08/2024 10:32:00	MT - PEDRA PRETA - BR-364	Ignição ligada		Status	56	NÃO	-16,7942	-54,1296
📶	11/08/2024 10:30:00	MT - PEDRA PRETA - BR-364	Ignição ligada		Status	67	NÃO	-16,8010	-54,1096
📶	11/08/2024 10:28:00	MT - PEDRA PRETA - BR-364	Ignição ligada		Status	15	NÃO	-16,8042	-54,0985
📶	11/08/2024 10:26:00	MT - PEDRA PRETA - BR-364	Ignição ligada		Status	72	NÃO	-16,8087	-54,0880
📶	11/08/2024 10:24:47	MT - PEDRA PRETA - BR-364			Posição Normal	58	NÃO	-16,8155	-54,0776
📶	11/08/2024 10:24:00	MT - PEDRA PRETA - BR-364	Ignição ligada		Status	53	NÃO	-16,8191	-54,0720
📶	11/08/2024 10:22:00	MT - PEDRA PRETA - BR-364	Ignição ligada		Status	79	NÃO	-16,8259	-54,0572
📶	11/08/2024 10:21:06	MT - PEDRA PRETA - BR-364			Posição Normal	68	NÃO	-16,8281	-54,0464
📶	11/08/2024 10:20:00	MT - PEDRA PRETA - BR-364	Ignição ligada		Status	46	NÃO	-16,8300	-54,0367
📶	11/08/2024 10:18:00	MT - PEDRA PRETA - Próx. BR-364	Ignição ligada		Status	32	NÃO	-16,8305	-54,0307
📶	11/08/2024 10:18:00	MT - PEDRA PRETA - BR-364	Ignição ligada		Status	32	NÃO	-16,8306	-54,0307
📶	11/08/2024 10:17:00	MT - PEDRA PRETA - BR-364	Ignição ligada		Status	61	NÃO	-16,8301	-54,0205
📶	11/08/2024 10:15:00	MT - PEDRA PRETA - BR-364	Ignição ligada		Status	68	SIM	-16,8305	-53,9983
📶	11/08/2024 10:13:00	MT - PEDRA PRETA - BR-364	Ignição ligada		Status	43	NÃO	-16,8379	-53,9792
📶	11/08/2024 10:11:41	MT - PEDRA PRETA - BR-364			Posição Normal	37	NÃO	-16,8405	-53,9723
📶	11/08/2024 10:10:59	MT - PEDRA PRETA - BR-364	Ignição ligada		Status	61	NÃO	-16,8425	-53,9671
📶	11/08/2024 10:08:59	MT - ALTO GARÇAS - BR-364	Ignição ligada		Status	77	NÃO	-16,8425	-53,9453
📶	11/08/2024 10:06:59	MT - ALTO GARÇAS - BR-364	Ignição ligada		Status	78	NÃO	-16,8508	-53,9251
📶	11/08/2024 10:05:19	MT - ALTO GARÇAS - BR-364			Posição Normal	77	NÃO	-16,8620	-53,9085
📶	11/08/2024 10:04:59	MT - ALTO GARÇAS - BR-364	Ignição ligada		Status	77	NÃO	-16,8675	-53,8930
📶	11/08/2024 10:04:59	MT - ALTO GARÇAS - BR-364	Ignição ligada		Status	77	NÃO	-16,8675	-53,8930
📶	11/08/2024 10:01:59	MT - ALTO GARÇAS - BR-364	Ignição ligada		Status	78	NÃO	-16,8622	-53,8702
📶	11/08/2024 09:59:59	MT - ALTO GARÇAS - BR-364	Ignição ligada		Status	79	NÃO	-16,8474	-53,8532
📶	11/08/2024 09:57:59	MT - ALTO GARÇAS - BR-364	Ignição ligada		Status	78	NÃO	-16,8462	-53,8299
📶	11/08/2024 09:55:59	MT - ALTO GARÇAS - BR-364	Ignição ligada		Status	77	NÃO	-16,8452	-53,8055
📶	11/08/2024 09:53:59	MT - ALTO GARÇAS - BR-364	Ignição ligada		Status	78	NÃO	-16,8376	-53,7834
📶	11/08/2024 09:51:59	MT - ALTO GARÇAS - BR-364	Ignição ligada		Status	78	NÃO	-16,8517	-53,7644
📶	11/08/2024 09:49:59	MT - ALTO GARÇAS - BR-364	Ignição ligada		Status	76	NÃO	-16,8603	-53,7419
📶	11/08/2024 09:49:23	MT - ALTO GARÇAS - BR-364			Posição Normal	62	NÃO	-16,8610	-53,7352
[RelatAnalitico - LUIZHENRIQUE]			[08/10/2024 11:29:28]				[Pag.: 87 de 182]		

RELATÓRIO ANALÍTICO POR VEÍCULO






































Período: 09/08/2024 00:00:00 à 15/08/2024 00:00:00

Identificador: EWD2A97 EDIVAN SC 2021

Placa: EWD2A97

- Legenda:**
-  Mensagens enviadas do Veículo (Veículo -> Central)
 -  Mensagens enviadas do Veículo (Controle de Jornada Cliente)
 -  Mensagens enviadas da Central (Central -> Veículo)



Sentido:	Data e Hora:	Localização:	Mensagem:	Modo Emergência	Tipo Mensagem:	Vel. (Km/h)	Log ?	Latitude	Longitude
	11/08/2024 09:47:59	MT - ALTO GARÇAS - Próx. BR-364	Ignição ligada		Status	79	NÃO	-16,8658	-53,7110
	11/08/2024 09:47:59	MT - ALTO GARÇAS - BR-364	Ignição ligada		Status	79	NÃO	-16,8659	-53,7110
	11/08/2024 09:44:59	MT - ALTO GARÇAS - BR-364	Ignição ligada		Status	43	NÃO	-16,8722	-53,6903
	11/08/2024 09:42:59	MT - ALTO GARÇAS - Próx. BR-364	Ignição ligada		Status	70	NÃO	-16,8757	-53,6828
	11/08/2024 09:42:59	MT - ALTO GARÇAS - BR-364	Ignição ligada		Status	70	SIM	-16,8757	-53,6830
	11/08/2024 09:41:59	MT - ALTO GARÇAS - BR-364	Ignição ligada		Status	79	SIM	-16,8889	-53,6678
	11/08/2024 09:39:59	MT - ALTO GARÇAS - BR-364	Ignição ligada		Status	77	SIM	-16,9043	-53,6501
	11/08/2024 09:37:59	MT - ALTO GARÇAS - BR-364	Ignição ligada		Status	78	NÃO	-16,9137	-53,6273
	11/08/2024 09:35:59	MT - ALTO GARÇAS - BR-364	Ignição ligada		Status	77	NÃO	-16,9244	-53,6053
	11/08/2024 09:35:36	MT - ALTO GARÇAS - BR-364			Posição Normal	74	NÃO	-16,9279	-53,6025
	11/08/2024 09:33:59	MT - ALTO GARÇAS - BR-364	Ignição ligada		Status	74	NÃO	-16,9379	-53,5887
	11/08/2024 09:31:59	MT - ALTO GARÇAS - BR-364	Ignição ligada		Status	63	NÃO	-16,9390	-53,5670
	11/08/2024 09:29:59	MT - ALTO GARÇAS - BR-364	Ignição ligada		Status	53	NÃO	-16,9349	-53,5463
	11/08/2024 09:27:59	MT - ALTO GARÇAS - BR-364	Ignição ligada		Status	15	NÃO	-16,9363	-53,5343
	11/08/2024 09:27:19	MT - ALTO GARÇAS - Avenida Brasília			Posição Normal	9	NÃO	-16,9377	-53,5334
	11/08/2024 09:25:59	MT - ALTO GARÇAS - Avenida Sete de Setembro	Ignição ligada		Status	30	NÃO	-16,9483	-53,5280
	11/08/2024 09:25:59	MT - ALTO GARÇAS - BR-364	Ignição ligada		Status	30	NÃO	-16,9484	-53,5281
	11/08/2024 09:22:59	MT - ALTO GARÇAS - BR-364	Ignição ligada		Status	36	NÃO	-16,9566	-53,5233
	11/08/2024 09:20:59	MT - ALTO GARÇAS - BR-364	Ignição ligada		Status	78	NÃO	-16,9704	-53,5156
	11/08/2024 09:19:02	MT - ALTO GARÇAS - BR-364			Posição Normal	61	NÃO	-16,9911	-53,5074
	11/08/2024 09:18:59	MT - ALTO GARÇAS - BR-364	Ignição ligada		Status	60	NÃO	-16,9916	-53,5072
	11/08/2024 09:16:59	MT - ALTO GARÇAS - Próx. BR-364	Ignição ligada		Status	54	NÃO	-17,0193	-53,4913
	11/08/2024 09:16:59	MT - ALTO GARÇAS - BR-364	Ignição ligada		Status	54	NÃO	-17,0194	-53,4913
	11/08/2024 09:13:59	MT - ALTO GARÇAS - BR-364	Ignição ligada		Status	54	SIM	-17,0283	-53,4873
	11/08/2024 09:11:59	MT - ALTO GARÇAS - Próx. BR-364	Ignição ligada		Status	76	NÃO	-17,0555	-53,4743
	11/08/2024 09:11:59	MT - ALTO GARÇAS - BR-364	Ignição ligada		Status	76	SIM	-17,0556	-53,4745
	11/08/2024 09:08:59	MT - ALTO GARÇAS - BR-364	Ignição ligada		Status	58	SIM	-17,0757	-53,4662
	11/08/2024 09:06:59	MT - ALTO GARÇAS - Próx. BR-364	Ignição ligada		Status	71	NÃO	-17,1067	-53,4573
	11/08/2024 09:06:59	MT - ALTO GARÇAS - BR-364	Ignição ligada		Status	71	SIM	-17,1068	-53,4574
	11/08/2024 09:03:59	MT - ALTO ARAGUAIA - BR-364	Ignição ligada		Status	77	SIM	-17,1265	-53,4463
	11/08/2024 09:01:59	MT - ALTO ARAGUAIA - Próx. BR-364	Ignição ligada		Status	69	NÃO	-17,1498	-53,4193
	11/08/2024 09:01:59	MT - ALTO ARAGUAIA - BR-364	Ignição ligada		Status	69	SIM	-17,1500	-53,4195
	11/08/2024 08:58:59	MT - ALTO ARAGUAIA - BR-364	Ignição ligada		Status	79	SIM	-17,1680	-53,4076
	11/08/2024 08:56:59	MT - ALTO ARAGUAIA - Próx. BR-364	Ignição ligada		Status	31	NÃO	-17,1780	-53,3832
	11/08/2024 08:56:59	MT - ALTO ARAGUAIA - BR-364	Ignição ligada		Status	31	SIM	-17,1781	-53,3833
	11/08/2024 08:53:59	MT - ALTO ARAGUAIA - BR-364	Ignição ligada		Status	79	SIM	-17,1883	-53,3677
	11/08/2024 08:51:59	MT - ALTO ARAGUAIA - BR-364	Ignição ligada		Status	57	NÃO	-17,2127	-53,3520

RELATÓRIO ANALÍTICO POR VEÍCULO

Período: 09/08/2024 00:00:00 à 15/08/2024 00:00:00

Identificador: EWD2A97 EDIVAN SC 2021

Placa: EWD2A97

Legenda:

Mensagens enviadas do Veículo (Veículo -> Central)

Mensagens enviadas do Veículo (Controle de Jornada Cliente)

Mensagens enviadas da Central (Central -> Veículo)



Sentido:	Data e Hora:	Localização:	Mensagem:	Modo Emergência	Tipo Mensagem:	Vel. (Km/h)	Log ?	Latitude	Longitude
	11/08/2024 08:51:59	MT - ALTO ARAGUAIA - BR-364	Ignição ligada		Status	57	SIM	-17,2127	-53,3521
	11/08/2024 08:48:59	MT - ALTO ARAGUAIA - BR-364	Ignição ligada		Status	75	SIM	-17,2134	-53,3339
	11/08/2024 08:46:59	MT - ALTO ARAGUAIA - BR-364	Ignição ligada		Status	59	NÃO	-17,2311	-53,3227
	11/08/2024 08:45:41	MT - ALTO ARAGUAIA - BR-364			Posição Normal	70	NÃO	-17,2430	-53,3203
	11/08/2024 08:44:59	MT - ALTO ARAGUAIA - BR-364	Ignição ligada		Status	77	NÃO	-17,2501	-53,3184
	11/08/2024 08:43:16	MT - ALTO ARAGUAIA - BR-364			Posição Normal	66	NÃO	-17,2606	-53,3063
	11/08/2024 08:42:59	MT - ALTO ARAGUAIA - BR-364	Ignição ligada		Status	78	NÃO	-17,2697	-53,2947
	11/08/2024 08:42:59	MT - ALTO ARAGUAIA - BR-364	Ignição ligada		Status	78	NÃO	-17,2697	-53,2947
	11/08/2024 08:39:59	MT - ALTO ARAGUAIA - BR-364	Ignição ligada		Status	72	NÃO	-17,2758	-53,2727
	11/08/2024 08:37:59	MT - ALTO ARAGUAIA - BR-364	Ignição ligada		Status	56	NÃO	-17,2820	-53,2530
	11/08/2024 08:35:59	MT - ALTO ARAGUAIA - BR-364	Ignição ligada		Status	13	NÃO	-17,2891	-53,2443
	11/08/2024 08:33:59	MT - ALTO ARAGUAIA - Próx. BR-364	Ignição ligada		Status	0	NÃO	-17,2899	-53,2436
	11/08/2024 08:33:59	MT - ALTO ARAGUAIA - Próx. BR-364	Parada do Veículo		Alerta de Software	0	NÃO	-17,2899	-53,2436
	11/08/2024 08:33:43	MENSAGEM ENVIADA PELA CENTRAL Enviada por: integração	Habilitar sensor de porta do carona		Comando		-		
	11/08/2024 08:33:43	MENSAGEM ENVIADA PELA CENTRAL Enviada por: integração	Desabilitar Botão de Abertura de Trava de Baú		Comando		-		
	11/08/2024 08:33:42	MENSAGEM ENVIADA PELA CENTRAL Enviada por: integração	Habilitar sensor de desengate		Comando		-		
	11/08/2024 08:33:42	MENSAGEM ENVIADA PELA CENTRAL Enviada por: integração	Habilitar sensor de violação de painel		Comando		-		
	11/08/2024 08:33:42	MENSAGEM ENVIADA PELA CENTRAL Enviada por: integração	Habilitar sensor de porta do motorista		Comando		-		
	11/08/2024 08:33:15	MT - ALTO ARAGUAIA - Próx. BR-364	11 REINICIO DE VIAGEM 11 REINICIO DE VIAGEM ID MOTORISTA:		Macro		NÃO	-17,2899	-53,2436
	11/08/2024 08:32:50	MT - ALTO ARAGUAIA - Próx. BR-364	Ignição ligada		Evento	0	NÃO	-17,2899	-53,2436
	11/08/2024 08:31:59	MT - ALTO ARAGUAIA - Próx. BR-364	Parada do Veículo		Alerta de Software	0	NÃO	-17,2899	-53,2436
	11/08/2024 08:29:59	MT - ALTO ARAGUAIA - Próx. BR-364	Parada do Veículo		Alerta de Software	0	NÃO	-17,2899	-53,2436
	11/08/2024 08:27:59	MT - ALTO ARAGUAIA - Próx. BR-364	Parada do Veículo		Alerta de Software	0	NÃO	-17,2899	-53,2436
	11/08/2024 08:25:59	MT - ALTO ARAGUAIA - Próx. BR-364	Parada do Veículo		Alerta de Software	0	NÃO	-17,2899	-53,2436
	11/08/2024 08:23:59	MT - ALTO ARAGUAIA - Próx. BR-364	Parada do Veículo		Alerta de Software	0	NÃO	-17,2899	-53,2436
	11/08/2024 08:21:59	MT - ALTO ARAGUAIA - Próx. BR-364	Parada do Veículo		Alerta de Software	0	NÃO	-17,2899	-53,2436
	11/08/2024 08:20:17	MT - ALTO ARAGUAIA - Próx. BR-364	Ignição desligada		Evento	0	NÃO	-17,2899	-53,2436
	11/08/2024 08:19:59	MT - ALTO ARAGUAIA - Próx. BR-364	Ignição ligada		Status	0	NÃO	-17,2899	-53,2436
	11/08/2024 08:19:58	MT - ALTO ARAGUAIA - Próx. BR-364	06 PARADA EM POSTO FISCAL 06 PARADA EM POSTO FISCAL: LOCAL: KM: PREVISAO DE REINICIO DATA: HORA:		Macro		NÃO	-17,2899	-53,2436
	11/08/2024 08:17:59	MT - ALTO ARAGUAIA - BR-364	Ignição ligada		Status	8	NÃO	-17,2915	-53,2420
	11/08/2024 08:15:59	MT - ALTO ARAGUAIA - BR-364	Ignição ligada		Status	40	NÃO	-17,3022	-53,2350
	11/08/2024 08:13:59	MT - ALTO ARAGUAIA - BR-364	Ignição ligada		Status	16	NÃO	-17,3107	-53,2239

RELATÓRIO ANALÍTICO POR VEÍCULO




































Período: 09/08/2024 00:00:00 à 15/08/2024 00:00:00

Identificador: EWD2A97 EDIVAN SC 2021

Placa: EWD2A97

- Legenda:**
-  Mensagens enviadas do Veículo (Veículo -> Central)
 -  Mensagens enviadas do Veículo (Controle de Jornada Cliente)
 -  Mensagens enviadas da Central (Central -> Veículo)



Sentido:	Data e Hora:	Localização:	Mensagem:	Modo Emergência	Tipo Mensagem:	Vel. (Km/h)	Log ?	Latitude	Longitude
	11/08/2024 08:11:59	MT - ALTO ARAGUAIA - BR-364	Ignição ligada		Status	17	NÃO	-17,3119	-53,2184
	11/08/2024 08:09:59	MT - ALTO ARAGUAIA - BR-364	Ignição ligada		Status	11	NÃO	-17,3163	-53,2139
	11/08/2024 08:07:59	GO - SANTA RITA DO ARAGUAIA - Avenida Walquir Vieira de Rezende	Ignição ligada		Status	35	NÃO	-17,3233	-53,2083
	11/08/2024 08:05:59	GO - SANTA RITA DO ARAGUAIA - Rua Ademir Gomes Paes	Ignição ligada		Status	37	NÃO	-17,3302	-53,2019
	11/08/2024 08:03:58	GO - SANTA RITA DO ARAGUAIA - BR-364	Ignição ligada		Status	77	NÃO	-17,3362	-53,1865
	11/08/2024 08:03:41	GO - SANTA RITA DO ARAGUAIA - BR-364			Posição Normal	77	NÃO	-17,3375	-53,1832
	11/08/2024 08:01:58	GO - SANTA RITA DO ARAGUAIA - BR-364	Ignição ligada		Status	79	NÃO	-17,3494	-53,1665
	11/08/2024 07:59:58	GO - SANTA RITA DO ARAGUAIA - BR-364	Ignição ligada		Status	67	NÃO	-17,3631	-53,1489
	11/08/2024 07:57:58	GO - SANTA RITA DO ARAGUAIA - BR-364	Ignição ligada		Status	64	NÃO	-17,3803	-53,1357
	11/08/2024 07:57:58	GO - SANTA RITA DO ARAGUAIA - BR-364	Ignição ligada		Status	64	SIM	-17,3803	-53,1358
	11/08/2024 07:55:58	GO - SANTA RITA DO ARAGUAIA - BR-364	Ignição ligada		Status	66	SIM	-17,3770	-53,1182
	11/08/2024 07:53:58	GO - SANTA RITA DO ARAGUAIA - BR-364	Ignição ligada		Status	43	SIM	-17,3739	-53,1019
	11/08/2024 07:51:58	GO - MINEIROS - BR-364	Ignição ligada		Status	78	SIM	-17,3745	-53,0792
	11/08/2024 07:49:58	GO - MINEIROS - BR-364	Ignição ligada		Status	77	SIM	-17,3862	-53,0584
	11/08/2024 07:49:32	GO - MINEIROS - BR-364			Posição Normal	74	NÃO	-17,3880	-53,0534
	11/08/2024 07:47:58	GO - MINEIROS - BR-364	Ignição ligada		Status	78	NÃO	-17,3870	-53,0346
	11/08/2024 07:45:58	GO - MINEIROS - BR-364	Ignição ligada		Status	68	NÃO	-17,3919	-53,0125
	11/08/2024 07:43:58	GO - MINEIROS - BR-364	Ignição ligada		Status	78	SIM	-17,3958	-52,9911
	11/08/2024 07:41:58	GO - MINEIROS - BR-364	Ignição ligada		Status	76	SIM	-17,3911	-52,9673
	11/08/2024 07:39:58	GO - MINEIROS - BR-364	Ignição ligada		Status	74	NÃO	-17,3780	-52,9487
	11/08/2024 07:39:58	GO - MINEIROS - BR-364	Ignição ligada		Status	74	SIM	-17,3781	-52,9488
	11/08/2024 07:37:58	GO - MINEIROS - BR-364	Ignição ligada		Status	59	SIM	-17,3801	-52,9280
	11/08/2024 07:35:58	GO - MINEIROS - BR-364	Ignição ligada		Status	74	SIM	-17,3826	-52,9081
	11/08/2024 07:33:58	GO - MINEIROS - BR-364	Ignição ligada		Status	66	SIM	-17,3858	-52,8861
	11/08/2024 07:31:58	GO - MINEIROS - BR-364	Ignição ligada		Status	53	SIM	-17,3856	-52,8674
	11/08/2024 07:29:58	GO - PORTELÂNDIA - Próx. BR-364	Ignição ligada		Status	78	NÃO	-17,3858	-52,8480
	11/08/2024 07:29:58	GO - PORTELÂNDIA - BR-364	Ignição ligada		Status	78	SIM	-17,3860	-52,8481
	11/08/2024 07:27:57	GO - PORTELÂNDIA - BR-364	Ignição ligada		Status	71	SIM	-17,3868	-52,8249
	11/08/2024 07:25:57	GO - PORTELÂNDIA - BR-364	Ignição ligada		Status	76	SIM	-17,3876	-52,8010
	11/08/2024 07:23:57	GO - PORTELÂNDIA - BR-364	Ignição ligada		Status	74	SIM	-17,3896	-52,7786
	11/08/2024 07:21:57	GO - PORTELÂNDIA - BR-364	Ignição ligada		Status	73	SIM	-17,3931	-52,7560
	11/08/2024 07:19:57	GO - PORTELÂNDIA - BR-364	Ignição ligada		Status	74	NÃO	-17,3946	-52,7328
	11/08/2024 07:18:55	GO - PORTELÂNDIA - BR-364			Posição Normal	76	NÃO	-17,3985	-52,7209
	11/08/2024 07:17:57	GO - PORTELÂNDIA - BR-364	Ignição ligada		Status	71	NÃO	-17,4004	-52,7099
	11/08/2024 07:15:57	GO - PORTELÂNDIA - BR-364	Ignição ligada		Status	70	NÃO	-17,4010	-52,6881
	11/08/2024 07:13:57	GO - PORTELÂNDIA - Próx. BR-364	Ignição ligada		Status	37	NÃO	-17,3995	-52,6698
	11/08/2024 07:13:57	GO - PORTELÂNDIA - BR-364	Ignição ligada		Status	37	SIM	-17,3996	-52,6699

RELATÓRIO ANALÍTICO POR VEÍCULO

Período: 09/08/2024 00:00:00 à 15/08/2024 00:00:00

Identificador: EWD2A97 EDIVAN SC 2021

Placa: EWD2A97

Legenda:

Mensagens enviadas do Veículo (Veículo -> Central)

Mensagens enviadas do Veículo (Controle de Jornada Cliente)

Mensagens enviadas da Central (Central -> Veículo)



Sentido:	Data e Hora:	Localização:	Mensagem:	Modo Emergência	Tipo Mensagem:	Vel. (Km/h)	Log ?	Latitude	Longitude
	11/08/2024 07:11:57	GO - PORTELÂNDIA - BR-364	Ignição ligada		Status	76	SIM	-17,4001	-52,6534
	11/08/2024 07:09:57	GO - PORTELÂNDIA - BR-364	Ignição ligada		Status	74	SIM	-17,4149	-52,6359
	11/08/2024 07:07:57	GO - PORTELÂNDIA - BR-364	Ignição ligada		Status	40	SIM	-17,4247	-52,6210
	11/08/2024 07:05:57	GO - PORTELÂNDIA - BR-364	Ignição ligada		Status	18	SIM	-17,4316	-52,6169
	11/08/2024 07:03:57	GO - MINEIROS - BR-364	Ignição ligada		Status	76	NÃO	-17,4448	-52,6012
	11/08/2024 07:03:57	GO - MINEIROS - BR-364	Ignição ligada		Status	76	SIM	-17,4449	-52,6012
	11/08/2024 07:01:30	MENSAGEM ENVIADA PELA CENTRAL Enviada por: integração	Temporizador 10-10 / 13 hora(s)		Comando		-		
	11/08/2024 07:00:57	GO - MINEIROS - BR-364	Ignição ligada		Status	75	SIM	-17,4614	-52,5852
	11/08/2024 06:58:57	GO - MINEIROS - Próx. BR-364	Ignição ligada		Status	10	NÃO	-17,4723	-52,5737
	11/08/2024 06:56:57	GO - MINEIROS - Próx. BR-364	Ignição ligada		Status	0	NÃO	-17,4716	-52,5745
	11/08/2024 06:56:57	GO - MINEIROS - Próx. BR-364	O veículo está bloqueado		Status	0	NÃO	-17,4716	-52,5745
	11/08/2024 06:56:44	MENSAGEM ENVIADA PELA CENTRAL Enviada por: integração	Desabilitar Botão de Abertura de Trava de Baú		Comando		-		
	11/08/2024 06:56:43	MENSAGEM ENVIADA PELA CENTRAL Enviada por: integração	Desligar Bloqueio		Comando		-		
	11/08/2024 06:56:43	MENSAGEM ENVIADA PELA CENTRAL Enviada por: integração	Habilitar sensor de violação de painel		Comando		-		
	11/08/2024 06:56:43	MENSAGEM ENVIADA PELA CENTRAL Enviada por: integração	Habilitar sensor de porta do carona		Comando		-		
	11/08/2024 06:56:43	MENSAGEM ENVIADA PELA CENTRAL Enviada por: integração	Habilitar sensor de porta do motorista		Comando		-		
	11/08/2024 06:56:42	MENSAGEM ENVIADA PELA CENTRAL Enviada por: integração	Habilitar sensor de desengate		Comando		-		
	11/08/2024 06:55:55	GO - MINEIROS - Próx. BR-364	11 REINICIO DE VIAGEM 11 REINICIO DE VIAGEM ID MOTORISTA:		Macro		NÃO	-17,4716	-52,5745
	11/08/2024 06:54:58	GO - MINEIROS - Próx. BR-364	O veículo está bloqueado		Status	0	NÃO	-17,4716	-52,5745
	11/08/2024 06:54:58	GO - MINEIROS - Próx. BR-364	Ignição ligada		Status	0	NÃO	-17,4716	-52,5745
	11/08/2024 06:54:58	GO - MINEIROS - Próx. BR-364	Porta do Motorista aberta		Evento	0	NÃO	-17,4716	-52,5745
	11/08/2024 06:54:57	GO - MINEIROS - Próx. BR-364	O veículo está bloqueado		Status	0	NÃO	-17,4716	-52,5745
	11/08/2024 06:54:57	GO - MINEIROS - Próx. BR-364	Ignição ligada		Status	0	NÃO	-17,4716	-52,5745
	11/08/2024 06:52:57	GO - MINEIROS - Próx. BR-364	Ignição ligada		Status	0	NÃO	-17,4716	-52,5745
	11/08/2024 06:52:57	GO - MINEIROS - Próx. BR-364	O veículo está bloqueado		Status	0	NÃO	-17,4716	-52,5745
	11/08/2024 06:50:57	GO - MINEIROS - Próx. BR-364	O veículo está bloqueado		Status	0	NÃO	-17,4716	-52,5745
	11/08/2024 06:50:57	GO - MINEIROS - Próx. BR-364	Ignição ligada		Status	0	NÃO	-17,4716	-52,5745
	11/08/2024 06:48:57	GO - MINEIROS - Próx. BR-364	Ignição ligada		Status	0	NÃO	-17,4716	-52,5745
	11/08/2024 06:48:57	GO - MINEIROS - Próx. BR-364	O veículo está bloqueado		Status	0	NÃO	-17,4716	-52,5745
	11/08/2024 06:46:57	GO - MINEIROS - Próx. BR-364	Parada do Veículo		Alerta de Software	0	NÃO	-17,4716	-52,5745
	11/08/2024 06:46:57	GO - MINEIROS - Próx. BR-364	O veículo está bloqueado		Status	0	NÃO	-17,4716	-52,5745
	11/08/2024 06:46:57	GO - MINEIROS - Próx. BR-364	Ignição ligada		Status	0	NÃO	-17,4716	-52,5745
	11/08/2024 06:44:57	GO - MINEIROS - Próx. BR-364	Ignição ligada		Status	0	NÃO	-17,4716	-52,5745
	11/08/2024 06:44:57	GO - MINEIROS - Próx. BR-364	O veículo está bloqueado		Status	0	NÃO	-17,4716	-52,5745

RELATÓRIO ANALÍTICO POR VEÍCULO






































Período: 09/08/2024 00:00:00 à 15/08/2024 00:00:00

Identificador: EWD2A97 EDIVAN SC 2021

Placa: EWD2A97

- Legenda:**
-  Mensagens enviadas do Veículo (Veículo -> Central)
 -  Mensagens enviadas do Veículo (Controle de Jornada Cliente)
 -  Mensagens enviadas da Central (Central -> Veículo)



Sentido:	Data e Hora:	Localização:	Mensagem:	Modo Emergência	Tipo Mensagem:	Vel. (Km/h)	Log ?	Latitude	Longitude
	11/08/2024 06:44:57	GO - MINEIROS - Próx. BR-364	Parada do Veículo		Alerta de Software	0	NÃO	-17,4716	-52,5745
	11/08/2024 06:42:58	GO - MINEIROS - Próx. BR-364	Ignição ligada		Status	0	NÃO	-17,4716	-52,5745
	11/08/2024 06:42:58	GO - MINEIROS - Próx. BR-364	O veículo está bloqueado		Status	0	NÃO	-17,4716	-52,5745
	11/08/2024 06:42:58	GO - MINEIROS - Próx. BR-364	Porta do Motorista aberta		Evento	0	NÃO	-17,4716	-52,5745
	11/08/2024 06:42:57	GO - MINEIROS - Próx. BR-364	O veículo está bloqueado		Status	0	NÃO	-17,4716	-52,5745
	11/08/2024 06:42:57	GO - MINEIROS - Próx. BR-364	Ignição ligada		Status	0	NÃO	-17,4716	-52,5745
	11/08/2024 06:40:57	GO - MINEIROS - Próx. BR-364	Ignição ligada		Status	0	NÃO	-17,4716	-52,5745
	11/08/2024 06:40:57	GO - MINEIROS - Próx. BR-364	Porta do Motorista aberta		Status	0	NÃO	-17,4716	-52,5745
	11/08/2024 06:40:57	GO - MINEIROS - Próx. BR-364	O veículo está bloqueado		Status	0	NÃO	-17,4716	-52,5745
	11/08/2024 06:40:32	GO - MINEIROS - Próx. BR-364	Porta do Motorista aberta		Evento	0	NÃO	-17,4716	-52,5745
	11/08/2024 06:40:32	GO - MINEIROS - Próx. BR-364	O veículo está bloqueado		Status	0	NÃO	-17,4716	-52,5745
	11/08/2024 06:40:32	GO - MINEIROS - Próx. BR-364	Ignição ligada		Status	0	NÃO	-17,4716	-52,5745
	11/08/2024 06:38:58	GO - MINEIROS - Próx. BR-364	Ignição ligada		Status	0	NÃO	-17,4716	-52,5745
	11/08/2024 06:38:58	GO - MINEIROS - Próx. BR-364	O veículo está bloqueado		Status	0	NÃO	-17,4716	-52,5745
	11/08/2024 06:38:58	GO - MINEIROS - Próx. BR-364	Parada do Veículo		Alerta de Software	0	NÃO	-17,4716	-52,5745
	11/08/2024 06:38:58	GO - MINEIROS - Próx. BR-364	Porta do Motorista aberta		Evento	0	NÃO	-17,4716	-52,5745
	11/08/2024 06:38:42	GO - MINEIROS - Próx. BR-364	O veículo está bloqueado		Status	0	NÃO	-17,4716	-52,5745
	11/08/2024 06:38:42	GO - MINEIROS - Próx. BR-364	Ignição ligada		Status	0	NÃO	-17,4716	-52,5745
	11/08/2024 06:36:42	GO - MINEIROS - Próx. BR-364	Ignição ligada		Status	0	NÃO	-17,4716	-52,5745
	11/08/2024 06:36:42	GO - MINEIROS - Próx. BR-364	O veículo está bloqueado		Status	0	NÃO	-17,4716	-52,5745
	11/08/2024 06:35:34	GO - MINEIROS - Próx. BR-364	Parada do Veículo		Alerta de Software	0	NÃO	-17,4716	-52,5745
	11/08/2024 06:35:34	GO - MINEIROS - Próx. BR-364	O veículo está bloqueado		Status	0	NÃO	-17,4716	-52,5745
	11/08/2024 06:35:34	GO - MINEIROS - Próx. BR-364	Ignição ligada		Evento	0	NÃO	-17,4716	-52,5745
	11/08/2024 06:34:42	GO - MINEIROS - Próx. BR-364	O veículo está bloqueado		Status	0	NÃO	-17,4716	-52,5745
	11/08/2024 06:32:42	GO - MINEIROS - Próx. BR-364	O veículo está bloqueado		Status	0	NÃO	-17,4716	-52,5745
	11/08/2024 06:30:42	GO - MINEIROS - Próx. BR-364	O veículo está bloqueado		Status	0	NÃO	-17,4716	-52,5745
	11/08/2024 06:28:42	GO - MINEIROS - Próx. BR-364	O veículo está bloqueado		Status	0	NÃO	-17,4716	-52,5745
	11/08/2024 06:28:42	GO - MINEIROS - Próx. BR-364	Parada do Veículo		Alerta de Software	0	NÃO	-17,4716	-52,5745
	11/08/2024 06:26:42	GO - MINEIROS - Próx. BR-364	O veículo está bloqueado		Status	0	NÃO	-17,4716	-52,5745
	11/08/2024 06:24:42	GO - MINEIROS - Próx. BR-364	O veículo está bloqueado		Status	0	NÃO	-17,4717	-52,5745
	11/08/2024 06:24:42	GO - MINEIROS - Próx. BR-364	Parada do Veículo		Alerta de Software	0	NÃO	-17,4717	-52,5745
	11/08/2024 06:22:42	GO - MINEIROS - Próx. BR-364	O veículo está bloqueado		Status	0	NÃO	-17,4717	-52,5745
	11/08/2024 06:20:42	GO - MINEIROS - Próx. BR-364	O veículo está bloqueado		Status	0	NÃO	-17,4717	-52,5745
	11/08/2024 06:18:42	GO - MINEIROS - Próx. BR-364	O veículo está bloqueado		Status	0	NÃO	-17,4717	-52,5745
	11/08/2024 06:18:42	GO - MINEIROS - Próx. BR-364	Parada do Veículo		Alerta de Software	0	NÃO	-17,4717	-52,5745
	11/08/2024 06:16:42	GO - MINEIROS - Próx. BR-364	O veículo está bloqueado		Status	0	NÃO	-17,4717	-52,5745
	11/08/2024 06:14:42	GO - MINEIROS - Próx. BR-364	O veículo está bloqueado		Status	0	NÃO	-17,4717	-52,5745

RELATÓRIO ANALÍTICO POR VEÍCULO






































Período: 09/08/2024 00:00:00 à 15/08/2024 00:00:00

Identificador: EWD2A97 EDIVAN SC 2021

Placa: EWD2A97

- Legenda:**
-  Mensagens enviadas do Veículo (Veículo -> Central)
 -  Mensagens enviadas do Veículo (Controle de Jornada Cliente)
 -  Mensagens enviadas da Central (Central -> Veículo)



Sentido:	Data e Hora:	Localização:	Mensagem:	Modo Emergência	Tipo Mensagem:	Vel. (Km/h)	Log ?	Latitude	Longitude
	11/08/2024 06:14:42	GO - MINEIROS - Próx. BR-364	Parada do Veículo		Alerta de Software	0	NÃO	-17,4717	-52,5745
	11/08/2024 06:12:42	GO - MINEIROS - Próx. BR-364	O veículo está bloqueado		Status	0	NÃO	-17,4717	-52,5745
	11/08/2024 06:10:42	GO - MINEIROS - Próx. BR-364	O veículo está bloqueado		Status	0	NÃO	-17,4717	-52,5744
	11/08/2024 06:08:42	GO - MINEIROS - Próx. BR-364	O veículo está bloqueado		Status	0	NÃO	-17,4717	-52,5744
	11/08/2024 06:08:42	GO - MINEIROS - Próx. BR-364	Parada do Veículo		Alerta de Software	0	NÃO	-17,4717	-52,5744
	11/08/2024 06:06:42	GO - MINEIROS - Próx. BR-364	O veículo está bloqueado		Status	0	NÃO	-17,4716	-52,5744
	11/08/2024 06:04:42	GO - MINEIROS - Próx. BR-364	O veículo está bloqueado		Status	0	NÃO	-17,4716	-52,5744
	11/08/2024 06:04:42	GO - MINEIROS - Próx. BR-364	Parada do Veículo		Alerta de Software	0	NÃO	-17,4716	-52,5744
	11/08/2024 06:02:42	GO - MINEIROS - Próx. BR-364	O veículo está bloqueado		Status	0	NÃO	-17,4716	-52,5744
	11/08/2024 06:00:42	GO - MINEIROS - Próx. BR-364	O veículo está bloqueado		Status	0	NÃO	-17,4716	-52,5744
	11/08/2024 05:58:42	GO - MINEIROS - Próx. BR-364	O veículo está bloqueado		Status	0	NÃO	-17,4716	-52,5744
	11/08/2024 05:58:42	GO - MINEIROS - Próx. BR-364	Parada do Veículo		Alerta de Software	0	NÃO	-17,4716	-52,5744
	11/08/2024 05:56:42	GO - MINEIROS - Próx. BR-364	O veículo está bloqueado		Status	0	NÃO	-17,4716	-52,5744
	11/08/2024 05:54:42	GO - MINEIROS - Próx. BR-364	O veículo está bloqueado		Status	0	NÃO	-17,4716	-52,5744
	11/08/2024 05:54:42	GO - MINEIROS - Próx. BR-364	Parada do Veículo		Alerta de Software	0	NÃO	-17,4716	-52,5744
	11/08/2024 05:52:42	GO - MINEIROS - Próx. BR-364	O veículo está bloqueado		Status	0	NÃO	-17,4716	-52,5744
	11/08/2024 05:50:42	GO - MINEIROS - Próx. BR-364	O veículo está bloqueado		Status	0	NÃO	-17,4716	-52,5744
	11/08/2024 05:48:42	GO - MINEIROS - Próx. BR-364	O veículo está bloqueado		Status	0	NÃO	-17,4716	-52,5744
	11/08/2024 05:48:42	GO - MINEIROS - Próx. BR-364	Parada do Veículo		Alerta de Software	0	NÃO	-17,4716	-52,5744
	11/08/2024 05:46:42	GO - MINEIROS - Próx. BR-364	O veículo está bloqueado		Status	0	NÃO	-17,4716	-52,5744
	11/08/2024 05:44:42	GO - MINEIROS - Próx. BR-364	O veículo está bloqueado		Status	0	NÃO	-17,4717	-52,5745
	11/08/2024 05:44:42	GO - MINEIROS - Próx. BR-364	Parada do Veículo		Alerta de Software	0	NÃO	-17,4717	-52,5745
	11/08/2024 05:42:42	GO - MINEIROS - Próx. BR-364	O veículo está bloqueado		Status	0	NÃO	-17,4717	-52,5745
	11/08/2024 05:40:42	GO - MINEIROS - Próx. BR-364	O veículo está bloqueado		Status	0	NÃO	-17,4717	-52,5745
	11/08/2024 05:38:42	GO - MINEIROS - Próx. BR-364	O veículo está bloqueado		Status	0	NÃO	-17,4717	-52,5745
	11/08/2024 05:38:42	GO - MINEIROS - Próx. BR-364	Parada do Veículo		Alerta de Software	0	NÃO	-17,4717	-52,5745
	11/08/2024 05:36:42	GO - MINEIROS - Próx. BR-364	O veículo está bloqueado		Status	0	NÃO	-17,4717	-52,5745
	11/08/2024 05:34:42	GO - MINEIROS - Próx. BR-364	O veículo está bloqueado		Status	0	NÃO	-17,4717	-52,5745
	11/08/2024 05:34:42	GO - MINEIROS - Próx. BR-364	Parada do Veículo		Alerta de Software	0	NÃO	-17,4717	-52,5745
	11/08/2024 05:32:42	GO - MINEIROS - Próx. BR-364	O veículo está bloqueado		Status	0	NÃO	-17,4716	-52,5744
	11/08/2024 05:30:42	GO - MINEIROS - Próx. BR-364	O veículo está bloqueado		Status	0	NÃO	-17,4717	-52,5744
	11/08/2024 05:28:42	GO - MINEIROS - Próx. BR-364	O veículo está bloqueado		Status	0	NÃO	-17,4717	-52,5744
	11/08/2024 05:28:42	GO - MINEIROS - Próx. BR-364	Parada do Veículo		Alerta de Software	0	NÃO	-17,4717	-52,5744
	11/08/2024 05:26:42	GO - MINEIROS - Próx. BR-364	O veículo está bloqueado		Status	0	NÃO	-17,4716	-52,5744
	11/08/2024 05:24:42	GO - MINEIROS - Próx. BR-364	O veículo está bloqueado		Status	0	NÃO	-17,4716	-52,5744
	11/08/2024 05:24:42	GO - MINEIROS - Próx. BR-364	Parada do Veículo		Alerta de Software	0	NÃO	-17,4716	-52,5744
	11/08/2024 05:22:42	GO - MINEIROS - Próx. BR-364	O veículo está bloqueado		Status	0	NÃO	-17,4716	-52,5744

RELATÓRIO ANALÍTICO POR VEÍCULO






































Período: 09/08/2024 00:00:00 à 15/08/2024 00:00:00

Identificador: EWD2A97 EDIVAN SC 2021

Placa: EWD2A97

- Legenda:**
-  Mensagens enviadas do Veículo (Veículo -> Central)
 -  Mensagens enviadas do Veículo (Controle de Jornada Cliente)
 -  Mensagens enviadas da Central (Central -> Veículo)



Sentido:	Data e Hora:	Localização:	Mensagem:	Modo Emergência	Tipo Mensagem:	Vel. (Km/h)	Log ?	Latitude	Longitude
	11/08/2024 05:20:42	GO - MINEIROS - Próx. BR-364	O veículo está bloqueado		Status	0	NÃO	-17,4716	-52,5744
	11/08/2024 05:18:42	GO - MINEIROS - Próx. BR-364	O veículo está bloqueado		Status	0	NÃO	-17,4717	-52,5744
	11/08/2024 05:18:42	GO - MINEIROS - Próx. BR-364	Parada do Veículo		Alerta de Software	0	NÃO	-17,4717	-52,5744
	11/08/2024 05:16:42	GO - MINEIROS - Próx. BR-364	O veículo está bloqueado		Status	0	NÃO	-17,4717	-52,5744
	11/08/2024 05:14:42	GO - MINEIROS - Próx. BR-364	O veículo está bloqueado		Status	0	NÃO	-17,4717	-52,5744
	11/08/2024 05:14:42	GO - MINEIROS - Próx. BR-364	Parada do Veículo		Alerta de Software	0	NÃO	-17,4717	-52,5744
	11/08/2024 05:12:42	GO - MINEIROS - Próx. BR-364	O veículo está bloqueado		Status	0	NÃO	-17,4717	-52,5745
	11/08/2024 05:10:42	GO - MINEIROS - Próx. BR-364	O veículo está bloqueado		Status	0	NÃO	-17,4717	-52,5745
	11/08/2024 05:08:42	GO - MINEIROS - Próx. BR-364	O veículo está bloqueado		Status	0	NÃO	-17,4717	-52,5745
	11/08/2024 05:08:42	GO - MINEIROS - Próx. BR-364	Parada do Veículo		Alerta de Software	0	NÃO	-17,4717	-52,5745
	11/08/2024 05:06:42	GO - MINEIROS - Próx. BR-364	O veículo está bloqueado		Status	0	NÃO	-17,4716	-52,5745
	11/08/2024 05:04:42	GO - MINEIROS - Próx. BR-364	O veículo está bloqueado		Status	0	NÃO	-17,4716	-52,5745
	11/08/2024 05:04:42	GO - MINEIROS - Próx. BR-364	Parada do Veículo		Alerta de Software	0	NÃO	-17,4716	-52,5745
	11/08/2024 05:02:42	GO - MINEIROS - Próx. BR-364	O veículo está bloqueado		Status	0	NÃO	-17,4716	-52,5745
	11/08/2024 05:00:42	GO - MINEIROS - Próx. BR-364	O veículo está bloqueado		Status	0	NÃO	-17,4716	-52,5744
	11/08/2024 04:58:42	GO - MINEIROS - Próx. BR-364	O veículo está bloqueado		Status	0	NÃO	-17,4716	-52,5744
	11/08/2024 04:58:42	GO - MINEIROS - Próx. BR-364	Parada do Veículo		Alerta de Software	0	NÃO	-17,4716	-52,5744
	11/08/2024 04:56:42	GO - MINEIROS - Próx. BR-364	O veículo está bloqueado		Status	0	NÃO	-17,4716	-52,5744
	11/08/2024 04:54:42	GO - MINEIROS - Próx. BR-364	O veículo está bloqueado		Status	0	NÃO	-17,4716	-52,5745
	11/08/2024 04:54:42	GO - MINEIROS - Próx. BR-364	Parada do Veículo		Alerta de Software	0	NÃO	-17,4716	-52,5745
	11/08/2024 04:52:42	GO - MINEIROS - Próx. BR-364	O veículo está bloqueado		Status	0	NÃO	-17,4715	-52,5745
	11/08/2024 04:50:42	GO - MINEIROS - Próx. BR-364	O veículo está bloqueado		Status	0	NÃO	-17,4715	-52,5745
	11/08/2024 04:48:42	GO - MINEIROS - Próx. BR-364	O veículo está bloqueado		Status	0	NÃO	-17,4715	-52,5745
	11/08/2024 04:48:42	GO - MINEIROS - Próx. BR-364	Parada do Veículo		Alerta de Software	0	NÃO	-17,4715	-52,5745
	11/08/2024 04:46:42	GO - MINEIROS - Próx. BR-364	O veículo está bloqueado		Status	0	NÃO	-17,4715	-52,5745
	11/08/2024 04:44:42	GO - MINEIROS - Próx. BR-364	O veículo está bloqueado		Status	0	NÃO	-17,4715	-52,5745
	11/08/2024 04:44:42	GO - MINEIROS - Próx. BR-364	Parada do Veículo		Alerta de Software	0	NÃO	-17,4715	-52,5745
	11/08/2024 04:42:42	GO - MINEIROS - Próx. BR-364	O veículo está bloqueado		Status	0	NÃO	-17,4715	-52,5745
	11/08/2024 04:40:42	GO - MINEIROS - Próx. BR-364	O veículo está bloqueado		Status	0	NÃO	-17,4715	-52,5745
	11/08/2024 04:38:42	GO - MINEIROS - Próx. BR-364	O veículo está bloqueado		Status	0	NÃO	-17,4715	-52,5745
	11/08/2024 04:38:42	GO - MINEIROS - Próx. BR-364	Parada do Veículo		Alerta de Software	0	NÃO	-17,4715	-52,5745
	11/08/2024 04:36:42	GO - MINEIROS - Próx. BR-364	O veículo está bloqueado		Status	0	NÃO	-17,4715	-52,5744
	11/08/2024 04:34:42	GO - MINEIROS - Próx. BR-364	O veículo está bloqueado		Status	0	NÃO	-17,4715	-52,5744
	11/08/2024 04:34:42	GO - MINEIROS - Próx. BR-364	Parada do Veículo		Alerta de Software	0	NÃO	-17,4715	-52,5744
	11/08/2024 04:32:42	GO - MINEIROS - Próx. BR-364	O veículo está bloqueado		Status	0	NÃO	-17,4715	-52,5744
	11/08/2024 04:30:42	GO - MINEIROS - Próx. BR-364	O veículo está bloqueado		Status	0	NÃO	-17,4715	-52,5744
	11/08/2024 04:28:42	GO - MINEIROS - Próx. BR-364	O veículo está bloqueado		Status	0	NÃO	-17,4715	-52,5744

RELATÓRIO ANALÍTICO POR VEÍCULO






































Período: 09/08/2024 00:00:00 à 15/08/2024 00:00:00

Identificador: EWD2A97 EDIVAN SC 2021

Placa: EWD2A97

- Legenda:**
-  Mensagens enviadas do Veículo (Veículo -> Central)
 -  Mensagens enviadas do Veículo (Controle de Jornada Cliente)
 -  Mensagens enviadas da Central (Central -> Veículo)



Sentido:	Data e Hora:	Localização:	Mensagem:	Modo Emergência	Tipo Mensagem:	Vel. (Km/h)	Log ?	Latitude	Longitude
	11/08/2024 04:28:42	GO - MINEIROS - Próx. BR-364	Parada do Veículo		Alerta de Software	0	NÃO	-17,4715	-52,5744
	11/08/2024 04:26:42	GO - MINEIROS - Próx. BR-364	O veículo está bloqueado		Status	0	NÃO	-17,4715	-52,5745
	11/08/2024 04:24:42	GO - MINEIROS - Próx. BR-364	O veículo está bloqueado		Status	0	NÃO	-17,4715	-52,5745
	11/08/2024 04:24:42	GO - MINEIROS - Próx. BR-364	Parada do Veículo		Alerta de Software	0	NÃO	-17,4715	-52,5745
	11/08/2024 04:22:42	GO - MINEIROS - Próx. BR-364	O veículo está bloqueado		Status	0	NÃO	-17,4715	-52,5745
	11/08/2024 04:20:42	GO - MINEIROS - Próx. BR-364	O veículo está bloqueado		Status	0	NÃO	-17,4716	-52,5745
	11/08/2024 04:18:42	GO - MINEIROS - Próx. BR-364	O veículo está bloqueado		Status	0	NÃO	-17,4716	-52,5745
	11/08/2024 04:18:42	GO - MINEIROS - Próx. BR-364	Parada do Veículo		Alerta de Software	0	NÃO	-17,4716	-52,5745
	11/08/2024 04:16:42	GO - MINEIROS - Próx. BR-364	O veículo está bloqueado		Status	0	NÃO	-17,4716	-52,5745
	11/08/2024 04:14:42	GO - MINEIROS - Próx. BR-364	O veículo está bloqueado		Status	0	NÃO	-17,4715	-52,5745
	11/08/2024 04:14:42	GO - MINEIROS - Próx. BR-364	Parada do Veículo		Alerta de Software	0	NÃO	-17,4715	-52,5745
	11/08/2024 04:12:42	GO - MINEIROS - Próx. BR-364	O veículo está bloqueado		Status	0	NÃO	-17,4715	-52,5745
	11/08/2024 04:10:42	GO - MINEIROS - Próx. BR-364	O veículo está bloqueado		Status	0	NÃO	-17,4715	-52,5745
	11/08/2024 04:08:42	GO - MINEIROS - Próx. BR-364	O veículo está bloqueado		Status	0	NÃO	-17,4715	-52,5745
	11/08/2024 04:08:42	GO - MINEIROS - Próx. BR-364	Parada do Veículo		Alerta de Software	0	NÃO	-17,4715	-52,5745
	11/08/2024 04:06:42	GO - MINEIROS - Próx. BR-364	O veículo está bloqueado		Status	0	NÃO	-17,4715	-52,5745
	11/08/2024 04:04:42	GO - MINEIROS - Próx. BR-364	O veículo está bloqueado		Status	0	NÃO	-17,4715	-52,5745
	11/08/2024 04:04:42	GO - MINEIROS - Próx. BR-364	Parada do Veículo		Alerta de Software	0	NÃO	-17,4715	-52,5745
	11/08/2024 04:02:42	GO - MINEIROS - Próx. BR-364	O veículo está bloqueado		Status	0	NÃO	-17,4715	-52,5745
	11/08/2024 04:00:42	GO - MINEIROS - Próx. BR-364	O veículo está bloqueado		Status	0	NÃO	-17,4715	-52,5745
	11/08/2024 03:58:42	GO - MINEIROS - Próx. BR-364	O veículo está bloqueado		Status	0	NÃO	-17,4715	-52,5745
	11/08/2024 03:58:42	GO - MINEIROS - Próx. BR-364	Parada do Veículo		Alerta de Software	0	NÃO	-17,4715	-52,5745
	11/08/2024 03:56:42	GO - MINEIROS - Próx. BR-364	O veículo está bloqueado		Status	0	NÃO	-17,4715	-52,5745
	11/08/2024 03:54:42	GO - MINEIROS - Próx. BR-364	O veículo está bloqueado		Status	0	NÃO	-17,4715	-52,5745
	11/08/2024 03:54:42	GO - MINEIROS - Próx. BR-364	Parada do Veículo		Alerta de Software	0	NÃO	-17,4715	-52,5745
	11/08/2024 03:52:42	GO - MINEIROS - Próx. BR-364	O veículo está bloqueado		Status	0	NÃO	-17,4715	-52,5745
	11/08/2024 03:50:42	GO - MINEIROS - Próx. BR-364	O veículo está bloqueado		Status	0	NÃO	-17,4716	-52,5745
	11/08/2024 03:48:42	GO - MINEIROS - Próx. BR-364	O veículo está bloqueado		Status	0	NÃO	-17,4716	-52,5744
	11/08/2024 03:48:42	GO - MINEIROS - Próx. BR-364	Parada do Veículo		Alerta de Software	0	NÃO	-17,4716	-52,5744
	11/08/2024 03:46:42	GO - MINEIROS - Próx. BR-364	O veículo está bloqueado		Status	0	NÃO	-17,4716	-52,5744
	11/08/2024 03:44:42	GO - MINEIROS - Próx. BR-364	O veículo está bloqueado		Status	0	NÃO	-17,4716	-52,5744
	11/08/2024 03:44:42	GO - MINEIROS - Próx. BR-364	Parada do Veículo		Alerta de Software	0	NÃO	-17,4716	-52,5744
	11/08/2024 03:42:42	GO - MINEIROS - Próx. BR-364	O veículo está bloqueado		Status	0	NÃO	-17,4716	-52,5745
	11/08/2024 03:40:42	GO - MINEIROS - Próx. BR-364	O veículo está bloqueado		Status	0	NÃO	-17,4716	-52,5745
	11/08/2024 03:38:42	GO - MINEIROS - Próx. BR-364	O veículo está bloqueado		Status	0	NÃO	-17,4716	-52,5745
	11/08/2024 03:38:42	GO - MINEIROS - Próx. BR-364	Parada do Veículo		Alerta de Software	0	NÃO	-17,4716	-52,5745
	11/08/2024 03:36:42	GO - MINEIROS - Próx. BR-364	O veículo está bloqueado		Status	0	NÃO	-17,4716	-52,5745

RELATÓRIO ANALÍTICO POR VEÍCULO






































Período: 09/08/2024 00:00:00 à 15/08/2024 00:00:00

Identificador: EWD2A97 EDIVAN SC 2021

Placa: EWD2A97

- Legenda:**
-  Mensagens enviadas do Veículo (Veículo -> Central)
 -  Mensagens enviadas do Veículo (Controle de Jornada Cliente)
 -  Mensagens enviadas da Central (Central -> Veículo)



Sentido:	Data e Hora:	Localização:	Mensagem:	Modo Emergência	Tipo Mensagem:	Vel. (Km/h)	Log ?	Latitude	Longitude
	11/08/2024 03:34:42	GO - MINEIROS - Próx. BR-364	O veículo está bloqueado		Status	0	NÃO	-17,4716	-52,5745
	11/08/2024 03:34:42	GO - MINEIROS - Próx. BR-364	Parada do Veículo		Alerta de Software	0	NÃO	-17,4716	-52,5745
	11/08/2024 03:32:42	GO - MINEIROS - Próx. BR-364	O veículo está bloqueado		Status	0	NÃO	-17,4716	-52,5745
	11/08/2024 03:30:42	GO - MINEIROS - Próx. BR-364	O veículo está bloqueado		Status	0	NÃO	-17,4716	-52,5745
	11/08/2024 03:28:42	GO - MINEIROS - Próx. BR-364	O veículo está bloqueado		Status	0	NÃO	-17,4716	-52,5745
	11/08/2024 03:28:42	GO - MINEIROS - Próx. BR-364	Parada do Veículo		Alerta de Software	0	NÃO	-17,4716	-52,5745
	11/08/2024 03:26:42	GO - MINEIROS - Próx. BR-364	O veículo está bloqueado		Status	0	NÃO	-17,4716	-52,5745
	11/08/2024 03:24:42	GO - MINEIROS - Próx. BR-364	O veículo está bloqueado		Status	0	NÃO	-17,4716	-52,5745
	11/08/2024 03:24:42	GO - MINEIROS - Próx. BR-364	Parada do Veículo		Alerta de Software	0	NÃO	-17,4716	-52,5745
	11/08/2024 03:22:42	GO - MINEIROS - Próx. BR-364	O veículo está bloqueado		Status	0	NÃO	-17,4715	-52,5745
	11/08/2024 03:20:42	GO - MINEIROS - Próx. BR-364	O veículo está bloqueado		Status	0	NÃO	-17,4716	-52,5745
	11/08/2024 03:18:42	GO - MINEIROS - Próx. BR-364	O veículo está bloqueado		Status	0	NÃO	-17,4716	-52,5745
	11/08/2024 03:18:42	GO - MINEIROS - Próx. BR-364	Parada do Veículo		Alerta de Software	0	NÃO	-17,4716	-52,5745
	11/08/2024 03:16:42	GO - MINEIROS - Próx. BR-364	O veículo está bloqueado		Status	0	NÃO	-17,4716	-52,5745
	11/08/2024 03:14:42	GO - MINEIROS - Próx. BR-364	Parada do Veículo		Alerta de Software	0	NÃO	-17,4716	-52,5745
	11/08/2024 03:14:42	GO - MINEIROS - Próx. BR-364	O veículo está bloqueado		Status	0	NÃO	-17,4716	-52,5745
	11/08/2024 03:12:42	GO - MINEIROS - Próx. BR-364	O veículo está bloqueado		Status	0	NÃO	-17,4716	-52,5745
	11/08/2024 03:10:42	GO - MINEIROS - Próx. BR-364	O veículo está bloqueado		Status	0	NÃO	-17,4716	-52,5745
	11/08/2024 03:08:42	GO - MINEIROS - Próx. BR-364	O veículo está bloqueado		Status	0	NÃO	-17,4716	-52,5745
	11/08/2024 03:08:42	GO - MINEIROS - Próx. BR-364	Parada do Veículo		Alerta de Software	0	NÃO	-17,4716	-52,5745
	11/08/2024 03:06:42	GO - MINEIROS - Próx. BR-364	O veículo está bloqueado		Status	0	NÃO	-17,4716	-52,5746
	11/08/2024 03:04:42	GO - MINEIROS - Próx. BR-364	O veículo está bloqueado		Status	0	NÃO	-17,4716	-52,5746
	11/08/2024 03:04:42	GO - MINEIROS - Próx. BR-364	Parada do Veículo		Alerta de Software	0	NÃO	-17,4716	-52,5746
	11/08/2024 03:02:42	GO - MINEIROS - Próx. BR-364	O veículo está bloqueado		Status	0	NÃO	-17,4716	-52,5746
	11/08/2024 03:00:42	GO - MINEIROS - Próx. BR-364	O veículo está bloqueado		Status	0	NÃO	-17,4716	-52,5746
	11/08/2024 02:58:42	GO - MINEIROS - Próx. BR-364	O veículo está bloqueado		Status	0	NÃO	-17,4716	-52,5745
	11/08/2024 02:58:42	GO - MINEIROS - Próx. BR-364	Parada do Veículo		Alerta de Software	0	NÃO	-17,4716	-52,5745
	11/08/2024 02:56:42	GO - MINEIROS - Próx. BR-364	O veículo está bloqueado		Status	0	NÃO	-17,4716	-52,5745
	11/08/2024 02:54:42	GO - MINEIROS - Próx. BR-364	O veículo está bloqueado		Status	0	NÃO	-17,4716	-52,5745
	11/08/2024 02:54:42	GO - MINEIROS - Próx. BR-364	Parada do Veículo		Alerta de Software	0	NÃO	-17,4716	-52,5745
	11/08/2024 02:52:42	GO - MINEIROS - Próx. BR-364	O veículo está bloqueado		Status	0	NÃO	-17,4716	-52,5745
	11/08/2024 02:50:42	GO - MINEIROS - Próx. BR-364	O veículo está bloqueado		Status	0	NÃO	-17,4716	-52,5745
	11/08/2024 02:48:42	GO - MINEIROS - Próx. BR-364	O veículo está bloqueado		Status	0	NÃO	-17,4716	-52,5745
	11/08/2024 02:48:42	GO - MINEIROS - Próx. BR-364	Parada do Veículo		Alerta de Software	0	NÃO	-17,4716	-52,5745
	11/08/2024 02:46:42	GO - MINEIROS - Próx. BR-364	O veículo está bloqueado		Status	0	NÃO	-17,4715	-52,5745
	11/08/2024 02:44:42	GO - MINEIROS - Próx. BR-364	O veículo está bloqueado		Status	0	NÃO	-17,4715	-52,5745
	11/08/2024 02:44:42	GO - MINEIROS - Próx. BR-364	Parada do Veículo		Alerta de Software	0	NÃO	-17,4715	-52,5745

RELATÓRIO ANALÍTICO POR VEÍCULO






































Período: 09/08/2024 00:00:00 à 15/08/2024 00:00:00

Identificador: EWD2A97 EDIVAN SC 2021

Placa: EWD2A97

- Legenda:**
-  Mensagens enviadas do Veículo (Veículo -> Central)
 -  Mensagens enviadas do Veículo (Controle de Jornada Cliente)
 -  Mensagens enviadas da Central (Central -> Veículo)



Sentido:	Data e Hora:	Localização:	Mensagem:	Modo Emergência	Tipo Mensagem:	Vel. (Km/h)	Log ?	Latitude	Longitude
	11/08/2024 02:42:42	GO - MINEIROS - Próx. BR-364	O veículo está bloqueado		Status	0	NÃO	-17,4715	-52,5745
	11/08/2024 02:40:42	GO - MINEIROS - Próx. BR-364	O veículo está bloqueado		Status	0	NÃO	-17,4715	-52,5745
	11/08/2024 02:38:42	GO - MINEIROS - Próx. BR-364	O veículo está bloqueado		Status	0	NÃO	-17,4715	-52,5745
	11/08/2024 02:38:42	GO - MINEIROS - Próx. BR-364	Parada do Veículo		Alerta de Software	0	NÃO	-17,4715	-52,5745
	11/08/2024 02:36:42	GO - MINEIROS - Próx. BR-364	O veículo está bloqueado		Status	0	NÃO	-17,4715	-52,5745
	11/08/2024 02:34:42	GO - MINEIROS - Próx. BR-364	O veículo está bloqueado		Status	0	NÃO	-17,4715	-52,5745
	11/08/2024 02:34:42	GO - MINEIROS - Próx. BR-364	Parada do Veículo		Alerta de Software	0	NÃO	-17,4715	-52,5745
	11/08/2024 02:32:42	GO - MINEIROS - Próx. BR-364	O veículo está bloqueado		Status	0	NÃO	-17,4716	-52,5745
	11/08/2024 02:30:42	GO - MINEIROS - Próx. BR-364	O veículo está bloqueado		Status	0	NÃO	-17,4716	-52,5745
	11/08/2024 02:28:42	GO - MINEIROS - Próx. BR-364	O veículo está bloqueado		Status	0	NÃO	-17,4716	-52,5745
	11/08/2024 02:28:42	GO - MINEIROS - Próx. BR-364	Parada do Veículo		Alerta de Software	0	NÃO	-17,4716	-52,5745
	11/08/2024 02:26:42	GO - MINEIROS - Próx. BR-364	O veículo está bloqueado		Status	0	NÃO	-17,4716	-52,5745
	11/08/2024 02:24:42	GO - MINEIROS - Próx. BR-364	O veículo está bloqueado		Status	0	NÃO	-17,4716	-52,5745
	11/08/2024 02:24:42	GO - MINEIROS - Próx. BR-364	Parada do Veículo		Alerta de Software	0	NÃO	-17,4716	-52,5745
	11/08/2024 02:22:42	GO - MINEIROS - Próx. BR-364	O veículo está bloqueado		Status	0	NÃO	-17,4716	-52,5745
	11/08/2024 02:20:42	GO - MINEIROS - Próx. BR-364	O veículo está bloqueado		Status	0	NÃO	-17,4716	-52,5746
	11/08/2024 02:18:41	GO - MINEIROS - Próx. BR-364	O veículo está bloqueado		Status	0	NÃO	-17,4716	-52,5746
	11/08/2024 02:18:41	GO - MINEIROS - Próx. BR-364	Parada do Veículo		Alerta de Software	0	NÃO	-17,4716	-52,5746
	11/08/2024 02:16:41	GO - MINEIROS - Próx. BR-364	O veículo está bloqueado		Status	0	NÃO	-17,4715	-52,5746
	11/08/2024 02:14:41	GO - MINEIROS - Próx. BR-364	O veículo está bloqueado		Status	0	NÃO	-17,4715	-52,5746
	11/08/2024 02:14:41	GO - MINEIROS - Próx. BR-364	Parada do Veículo		Alerta de Software	0	NÃO	-17,4715	-52,5746
	11/08/2024 02:12:41	GO - MINEIROS - Próx. BR-364	O veículo está bloqueado		Status	0	NÃO	-17,4715	-52,5746
	11/08/2024 02:10:41	GO - MINEIROS - Próx. BR-364	O veículo está bloqueado		Status	0	NÃO	-17,4716	-52,5746
	11/08/2024 02:08:41	GO - MINEIROS - Próx. BR-364	O veículo está bloqueado		Status	0	NÃO	-17,4716	-52,5746
	11/08/2024 02:08:41	GO - MINEIROS - Próx. BR-364	Parada do Veículo		Alerta de Software	0	NÃO	-17,4716	-52,5746
	11/08/2024 02:06:41	GO - MINEIROS - Próx. BR-364	O veículo está bloqueado		Status	0	NÃO	-17,4716	-52,5746
	11/08/2024 02:04:41	GO - MINEIROS - Próx. BR-364	O veículo está bloqueado		Status	0	NÃO	-17,4716	-52,5745
	11/08/2024 02:04:41	GO - MINEIROS - Próx. BR-364	Parada do Veículo		Alerta de Software	0	NÃO	-17,4716	-52,5745
	11/08/2024 02:02:41	GO - MINEIROS - Próx. BR-364	O veículo está bloqueado		Status	0	NÃO	-17,4716	-52,5745
	11/08/2024 02:00:41	GO - MINEIROS - Próx. BR-364	O veículo está bloqueado		Status	0	NÃO	-17,4716	-52,5745
	11/08/2024 01:58:41	GO - MINEIROS - Próx. BR-364	O veículo está bloqueado		Status	0	NÃO	-17,4716	-52,5745
	11/08/2024 01:58:41	GO - MINEIROS - Próx. BR-364	Parada do Veículo		Alerta de Software	0	NÃO	-17,4716	-52,5745
	11/08/2024 01:56:41	GO - MINEIROS - Próx. BR-364	O veículo está bloqueado		Status	0	NÃO	-17,4716	-52,5745
	11/08/2024 01:54:41	GO - MINEIROS - Próx. BR-364	O veículo está bloqueado		Status	0	NÃO	-17,4716	-52,5745
	11/08/2024 01:54:41	GO - MINEIROS - Próx. BR-364	Parada do Veículo		Alerta de Software	0	NÃO	-17,4716	-52,5745
	11/08/2024 01:52:41	GO - MINEIROS - Próx. BR-364	O veículo está bloqueado		Status	0	NÃO	-17,4716	-52,5745
	11/08/2024 01:50:41	GO - MINEIROS - Próx. BR-364	O veículo está bloqueado		Status	0	NÃO	-17,4716	-52,5745

RELATÓRIO ANALÍTICO POR VEÍCULO






































Período: 09/08/2024 00:00:00 à 15/08/2024 00:00:00

Identificador: EWD2A97 EDIVAN SC 2021

Placa: EWD2A97

- Legenda:**
-  Mensagens enviadas do Veículo (Veículo -> Central)
 -  Mensagens enviadas do Veículo (Controle de Jornada Cliente)
 -  Mensagens enviadas da Central (Central -> Veículo)



Sentido:	Data e Hora:	Localização:	Mensagem:	Modo Emergência	Tipo Mensagem:	Vel. (Km/h)	Log ?	Latitude	Longitude
	11/08/2024 01:48:41	GO - MINEIROS - Próx. BR-364	O veículo está bloqueado		Status	0	NÃO	-17,4716	-52,5745
	11/08/2024 01:48:41	GO - MINEIROS - Próx. BR-364	Parada do Veículo		Alerta de Software	0	NÃO	-17,4716	-52,5745
	11/08/2024 01:46:41	GO - MINEIROS - Próx. BR-364	O veículo está bloqueado		Status	0	NÃO	-17,4716	-52,5745
	11/08/2024 01:44:41	GO - MINEIROS - Próx. BR-364	O veículo está bloqueado		Status	0	NÃO	-17,4716	-52,5745
	11/08/2024 01:44:41	GO - MINEIROS - Próx. BR-364	Parada do Veículo		Alerta de Software	0	NÃO	-17,4716	-52,5745
	11/08/2024 01:42:41	GO - MINEIROS - Próx. BR-364	O veículo está bloqueado		Status	0	NÃO	-17,4716	-52,5745
	11/08/2024 01:40:41	GO - MINEIROS - Próx. BR-364	O veículo está bloqueado		Status	0	NÃO	-17,4716	-52,5745
	11/08/2024 01:38:41	GO - MINEIROS - Próx. BR-364	O veículo está bloqueado		Status	0	NÃO	-17,4716	-52,5745
	11/08/2024 01:38:41	GO - MINEIROS - Próx. BR-364	Parada do Veículo		Alerta de Software	0	NÃO	-17,4716	-52,5745
	11/08/2024 01:36:41	GO - MINEIROS - Próx. BR-364	O veículo está bloqueado		Status	0	NÃO	-17,4716	-52,5745
	11/08/2024 01:34:41	GO - MINEIROS - Próx. BR-364	O veículo está bloqueado		Status	0	NÃO	-17,4716	-52,5745
	11/08/2024 01:34:41	GO - MINEIROS - Próx. BR-364	Parada do Veículo		Alerta de Software	0	NÃO	-17,4716	-52,5745
	11/08/2024 01:32:41	GO - MINEIROS - Próx. BR-364	O veículo está bloqueado		Status	0	NÃO	-17,4716	-52,5745
	11/08/2024 01:30:41	GO - MINEIROS - Próx. BR-364	O veículo está bloqueado		Status	0	NÃO	-17,4716	-52,5745
	11/08/2024 01:28:41	GO - MINEIROS - Próx. BR-364	O veículo está bloqueado		Status	0	NÃO	-17,4716	-52,5745
	11/08/2024 01:28:41	GO - MINEIROS - Próx. BR-364	Parada do Veículo		Alerta de Software	0	NÃO	-17,4716	-52,5745
	11/08/2024 01:26:41	GO - MINEIROS - Próx. BR-364	O veículo está bloqueado		Status	0	NÃO	-17,4716	-52,5745
	11/08/2024 01:24:41	GO - MINEIROS - Próx. BR-364	O veículo está bloqueado		Status	0	NÃO	-17,4716	-52,5745
	11/08/2024 01:24:41	GO - MINEIROS - Próx. BR-364	Parada do Veículo		Alerta de Software	0	NÃO	-17,4716	-52,5745
	11/08/2024 01:22:41	GO - MINEIROS - Próx. BR-364	O veículo está bloqueado		Status	0	NÃO	-17,4716	-52,5745
	11/08/2024 01:20:41	GO - MINEIROS - Próx. BR-364	O veículo está bloqueado		Status	0	NÃO	-17,4716	-52,5745
	11/08/2024 01:18:41	GO - MINEIROS - Próx. BR-364	O veículo está bloqueado		Status	0	NÃO	-17,4716	-52,5745
	11/08/2024 01:18:41	GO - MINEIROS - Próx. BR-364	Parada do Veículo		Alerta de Software	0	NÃO	-17,4716	-52,5745
	11/08/2024 01:16:41	GO - MINEIROS - Próx. BR-364	O veículo está bloqueado		Status	0	NÃO	-17,4716	-52,5745
	11/08/2024 01:14:41	GO - MINEIROS - Próx. BR-364	O veículo está bloqueado		Status	0	NÃO	-17,4716	-52,5745
	11/08/2024 01:14:41	GO - MINEIROS - Próx. BR-364	Parada do Veículo		Alerta de Software	0	NÃO	-17,4716	-52,5745
	11/08/2024 01:12:41	GO - MINEIROS - Próx. BR-364	O veículo está bloqueado		Status	0	NÃO	-17,4716	-52,5745
	11/08/2024 01:10:41	GO - MINEIROS - Próx. BR-364	O veículo está bloqueado		Status	0	NÃO	-17,4716	-52,5745
	11/08/2024 01:08:41	GO - MINEIROS - Próx. BR-364	O veículo está bloqueado		Status	0	NÃO	-17,4716	-52,5745
	11/08/2024 01:08:41	GO - MINEIROS - Próx. BR-364	Parada do Veículo		Alerta de Software	0	NÃO	-17,4716	-52,5745
	11/08/2024 01:06:41	GO - MINEIROS - Próx. BR-364	O veículo está bloqueado		Status	0	NÃO	-17,4716	-52,5745
	11/08/2024 01:04:41	GO - MINEIROS - Próx. BR-364	O veículo está bloqueado		Status	0	NÃO	-17,4716	-52,5745
	11/08/2024 01:02:41	GO - MINEIROS - Próx. BR-364	O veículo está bloqueado		Status	0	NÃO	-17,4716	-52,5745
	11/08/2024 01:00:41	GO - MINEIROS - Próx. BR-364	O veículo está bloqueado		Status	0	NÃO	-17,4716	-52,5745
	11/08/2024 00:58:41	GO - MINEIROS - Próx. BR-364	O veículo está bloqueado		Status	0	NÃO	-17,4716	-52,5745
	11/08/2024 00:58:41	GO - MINEIROS - Próx. BR-364	Parada do Veículo		Alerta de Software	0	NÃO	-17,4716	-52,5745
	11/08/2024 00:56:41	GO - MINEIROS - Próx. BR-364	O veículo está bloqueado		Status	0	NÃO	-17,4716	-52,5745

RELATÓRIO ANALÍTICO POR VEÍCULO






































Período: 09/08/2024 00:00:00 à 15/08/2024 00:00:00

Identificador: EWD2A97 EDIVAN SC 2021

Placa: EWD2A97

- Legenda:**
-  Mensagens enviadas do Veículo (Veículo -> Central)
 -  Mensagens enviadas do Veículo (Controle de Jornada Cliente)
 -  Mensagens enviadas da Central (Central -> Veículo)



Sentido:	Data e Hora:	Localização:	Mensagem:	Modo Emergência	Tipo Mensagem:	Vel. (Km/h)	Log ?	Latitude	Longitude
	11/08/2024 00:54:41	GO - MINEIROS - Próx. BR-364	O veículo está bloqueado		Status	0	NÃO	-17,4716	-52,5745
	11/08/2024 00:54:41	GO - MINEIROS - Próx. BR-364	Parada do Veículo		Alerta de Software	0	NÃO	-17,4716	-52,5745
	11/08/2024 00:52:41	GO - MINEIROS - Próx. BR-364	O veículo está bloqueado		Status	0	NÃO	-17,4716	-52,5745
	11/08/2024 00:50:41	GO - MINEIROS - Próx. BR-364	O veículo está bloqueado		Status	0	NÃO	-17,4716	-52,5745
	11/08/2024 00:48:41	GO - MINEIROS - Próx. BR-364	O veículo está bloqueado		Status	0	NÃO	-17,4716	-52,5745
	11/08/2024 00:48:41	GO - MINEIROS - Próx. BR-364	Parada do Veículo		Alerta de Software	0	NÃO	-17,4716	-52,5745
	11/08/2024 00:46:41	GO - MINEIROS - Próx. BR-364	O veículo está bloqueado		Status	0	NÃO	-17,4716	-52,5745
	11/08/2024 00:44:41	GO - MINEIROS - Próx. BR-364	O veículo está bloqueado		Status	0	NÃO	-17,4716	-52,5745
	11/08/2024 00:44:41	GO - MINEIROS - Próx. BR-364	Parada do Veículo		Alerta de Software	0	NÃO	-17,4716	-52,5745
	11/08/2024 00:42:41	GO - MINEIROS - Próx. BR-364	O veículo está bloqueado		Status	0	NÃO	-17,4716	-52,5745
	11/08/2024 00:40:41	GO - MINEIROS - Próx. BR-364	O veículo está bloqueado		Status	0	NÃO	-17,4716	-52,5745
	11/08/2024 00:38:41	GO - MINEIROS - Próx. BR-364	O veículo está bloqueado		Status	0	NÃO	-17,4716	-52,5745
	11/08/2024 00:38:41	GO - MINEIROS - Próx. BR-364	Parada do Veículo		Alerta de Software	0	NÃO	-17,4716	-52,5745
	11/08/2024 00:36:41	GO - MINEIROS - Próx. BR-364	O veículo está bloqueado		Status	0	NÃO	-17,4716	-52,5745
	11/08/2024 00:34:41	GO - MINEIROS - Próx. BR-364	O veículo está bloqueado		Status	0	NÃO	-17,4716	-52,5745
	11/08/2024 00:34:41	GO - MINEIROS - Próx. BR-364	Parada do Veículo		Alerta de Software	0	NÃO	-17,4716	-52,5745
	11/08/2024 00:32:41	GO - MINEIROS - Próx. BR-364	O veículo está bloqueado		Status	0	NÃO	-17,4716	-52,5745
	11/08/2024 00:30:41	GO - MINEIROS - Próx. BR-364	O veículo está bloqueado		Status	0	NÃO	-17,4716	-52,5745
	11/08/2024 00:28:41	GO - MINEIROS - Próx. BR-364	O veículo está bloqueado		Status	0	NÃO	-17,4715	-52,5745
	11/08/2024 00:28:41	GO - MINEIROS - Próx. BR-364	Parada do Veículo		Alerta de Software	0	NÃO	-17,4715	-52,5745
	11/08/2024 00:26:41	GO - MINEIROS - Próx. BR-364	O veículo está bloqueado		Status	0	NÃO	-17,4715	-52,5745
	11/08/2024 00:24:41	GO - MINEIROS - Próx. BR-364	O veículo está bloqueado		Status	0	NÃO	-17,4715	-52,5745
	11/08/2024 00:24:41	GO - MINEIROS - Próx. BR-364	Parada do Veículo		Alerta de Software	0	NÃO	-17,4715	-52,5745
	11/08/2024 00:22:41	GO - MINEIROS - Próx. BR-364	O veículo está bloqueado		Status	0	NÃO	-17,4715	-52,5745
	11/08/2024 00:20:41	GO - MINEIROS - Próx. BR-364	O veículo está bloqueado		Status	0	NÃO	-17,4715	-52,5745
	11/08/2024 00:18:41	GO - MINEIROS - Próx. BR-364	O veículo está bloqueado		Status	0	NÃO	-17,4715	-52,5745
	11/08/2024 00:18:41	GO - MINEIROS - Próx. BR-364	Parada do Veículo		Alerta de Software	0	NÃO	-17,4715	-52,5745
	11/08/2024 00:16:41	GO - MINEIROS - Próx. BR-364	O veículo está bloqueado		Status	0	NÃO	-17,4716	-52,5745
	11/08/2024 00:14:41	GO - MINEIROS - Próx. BR-364	O veículo está bloqueado		Status	0	NÃO	-17,4716	-52,5745
	11/08/2024 00:14:41	GO - MINEIROS - Próx. BR-364	Parada do Veículo		Alerta de Software	0	NÃO	-17,4716	-52,5745
	11/08/2024 00:12:41	GO - MINEIROS - Próx. BR-364	O veículo está bloqueado		Status	0	NÃO	-17,4716	-52,5745
	11/08/2024 00:10:41	GO - MINEIROS - Próx. BR-364	O veículo está bloqueado		Status	0	NÃO	-17,4716	-52,5745
	11/08/2024 00:08:41	GO - MINEIROS - Próx. BR-364	O veículo está bloqueado		Status	0	NÃO	-17,4716	-52,5745
	11/08/2024 00:08:41	GO - MINEIROS - Próx. BR-364	Parada do Veículo		Alerta de Software	0	NÃO	-17,4716	-52,5745
	11/08/2024 00:06:41	GO - MINEIROS - Próx. BR-364	O veículo está bloqueado		Status	0	NÃO	-17,4715	-52,5745
	11/08/2024 00:04:41	GO - MINEIROS - Próx. BR-364	O veículo está bloqueado		Status	0	NÃO	-17,4715	-52,5745
	11/08/2024 00:04:41	GO - MINEIROS - Próx. BR-364	Parada do Veículo		Alerta de Software	0	NÃO	-17,4715	-52,5745

RELATÓRIO ANALÍTICO POR VEÍCULO






































Período: 09/08/2024 00:00:00 à 15/08/2024 00:00:00

Identificador: EWD2A97 EDIVAN SC 2021

Placa: EWD2A97

- Legenda:**
-  Mensagens enviadas do Veículo (Veículo -> Central)
 -  Mensagens enviadas do Veículo (Controle de Jornada Cliente)
 -  Mensagens enviadas da Central (Central -> Veículo)



Sentido:	Data e Hora:	Localização:	Mensagem:	Modo Emergência	Tipo Mensagem:	Vel. (Km/h)	Log ?	Latitude	Longitude
	11/08/2024 00:02:41	GO - MINEIROS - Próx. BR-364	O veículo está bloqueado		Status	0	NÃO	-17,4715	-52,5745
	11/08/2024 00:00:41	GO - MINEIROS - Próx. BR-364	O veículo está bloqueado		Status	0	NÃO	-17,4715	-52,5745
	10/08/2024 23:58:41	GO - MINEIROS - Próx. BR-364	O veículo está bloqueado		Status	0	NÃO	-17,4715	-52,5745
	10/08/2024 23:56:41	GO - MINEIROS - Próx. BR-364	Parada do Veículo		Alerta de Software	0	NÃO	-17,4715	-52,5745
	10/08/2024 23:56:41	GO - MINEIROS - Próx. BR-364	O veículo está bloqueado		Status	0	NÃO	-17,4715	-52,5745
	10/08/2024 23:54:41	GO - MINEIROS - Próx. BR-364	O veículo está bloqueado		Status	0	NÃO	-17,4715	-52,5745
	10/08/2024 23:54:41	GO - MINEIROS - Próx. BR-364	Parada do Veículo		Alerta de Software	0	NÃO	-17,4715	-52,5745
	10/08/2024 23:52:41	GO - MINEIROS - Próx. BR-364	O veículo está bloqueado		Status	0	NÃO	-17,4715	-52,5745
	10/08/2024 23:50:41	GO - MINEIROS - Próx. BR-364	O veículo está bloqueado		Status	0	NÃO	-17,4715	-52,5745
	10/08/2024 23:48:41	GO - MINEIROS - Próx. BR-364	O veículo está bloqueado		Status	0	NÃO	-17,4715	-52,5745
	10/08/2024 23:46:41	GO - MINEIROS - Próx. BR-364	Parada do Veículo		Alerta de Software	0	NÃO	-17,4715	-52,5745
	10/08/2024 23:46:41	GO - MINEIROS - Próx. BR-364	O veículo está bloqueado		Status	0	NÃO	-17,4715	-52,5745
	10/08/2024 23:44:41	GO - MINEIROS - Próx. BR-364	O veículo está bloqueado		Status	0	NÃO	-17,4715	-52,5745
	10/08/2024 23:44:41	GO - MINEIROS - Próx. BR-364	Parada do Veículo		Alerta de Software	0	NÃO	-17,4715	-52,5745
	10/08/2024 23:42:41	GO - MINEIROS - Próx. BR-364	O veículo está bloqueado		Status	0	NÃO	-17,4715	-52,5745
	10/08/2024 23:40:41	GO - MINEIROS - Próx. BR-364	O veículo está bloqueado		Status	0	NÃO	-17,4715	-52,5745
	10/08/2024 23:38:41	GO - MINEIROS - Próx. BR-364	O veículo está bloqueado		Status	0	NÃO	-17,4715	-52,5745
	10/08/2024 23:36:41	GO - MINEIROS - Próx. BR-364	Parada do Veículo		Alerta de Software	0	NÃO	-17,4715	-52,5745
	10/08/2024 23:36:41	GO - MINEIROS - Próx. BR-364	O veículo está bloqueado		Status	0	NÃO	-17,4715	-52,5745
	10/08/2024 23:34:41	GO - MINEIROS - Próx. BR-364	O veículo está bloqueado		Status	0	NÃO	-17,4715	-52,5745
	10/08/2024 23:34:41	GO - MINEIROS - Próx. BR-364	Parada do Veículo		Alerta de Software	0	NÃO	-17,4715	-52,5745
	10/08/2024 23:32:41	GO - MINEIROS - Próx. BR-364	O veículo está bloqueado		Status	0	NÃO	-17,4715	-52,5745
	10/08/2024 23:30:41	GO - MINEIROS - Próx. BR-364	O veículo está bloqueado		Status	0	NÃO	-17,4715	-52,5745
	10/08/2024 23:28:41	GO - MINEIROS - Próx. BR-364	O veículo está bloqueado		Status	0	NÃO	-17,4715	-52,5745
	10/08/2024 23:28:41	GO - MINEIROS - Próx. BR-364	Parada do Veículo		Alerta de Software	0	NÃO	-17,4715	-52,5745
	10/08/2024 23:26:41	GO - MINEIROS - Próx. BR-364	O veículo está bloqueado		Status	0	NÃO	-17,4715	-52,5745
	10/08/2024 23:24:41	GO - MINEIROS - Próx. BR-364	O veículo está bloqueado		Status	0	NÃO	-17,4715	-52,5745
	10/08/2024 23:24:41	GO - MINEIROS - Próx. BR-364	Parada do Veículo		Alerta de Software	0	NÃO	-17,4715	-52,5745
	10/08/2024 23:22:41	GO - MINEIROS - Próx. BR-364	O veículo está bloqueado		Status	0	NÃO	-17,4715	-52,5745
	10/08/2024 23:20:41	GO - MINEIROS - Próx. BR-364	O veículo está bloqueado		Status	0	NÃO	-17,4715	-52,5745
	10/08/2024 23:18:41	GO - MINEIROS - Próx. BR-364	O veículo está bloqueado		Status	0	NÃO	-17,4715	-52,5745
	10/08/2024 23:18:41	GO - MINEIROS - Próx. BR-364	Parada do Veículo		Alerta de Software	0	NÃO	-17,4715	-52,5745
	10/08/2024 23:16:41	GO - MINEIROS - Próx. BR-364	O veículo está bloqueado		Status	0	NÃO	-17,4715	-52,5745
	10/08/2024 23:14:41	GO - MINEIROS - Próx. BR-364	O veículo está bloqueado		Status	0	NÃO	-17,4715	-52,5745
	10/08/2024 23:14:41	GO - MINEIROS - Próx. BR-364	Parada do Veículo		Alerta de Software	0	NÃO	-17,4715	-52,5745
	10/08/2024 23:12:41	GO - MINEIROS - Próx. BR-364	O veículo está bloqueado		Status	0	NÃO	-17,4715	-52,5745
	10/08/2024 23:11:21	GO - MINEIROS - Próx. BR-364			Posição Normal	0	NÃO	-17,4715	-52,5745

RELATÓRIO ANALÍTICO POR VEÍCULO






































Período: 09/08/2024 00:00:00 à 15/08/2024 00:00:00

Identificador: EWD2A97 EDIVAN SC 2021

Placa: EWD2A97

- Legenda:**
-  Mensagens enviadas do Veículo (Veículo -> Central)
 -  Mensagens enviadas do Veículo (Controle de Jornada Cliente)
 -  Mensagens enviadas da Central (Central -> Veículo)



Sentido:	Data e Hora:	Localização:	Mensagem:	Modo Emergência	Tipo Mensagem:	Vel. (Km/h)	Log ?	Latitude	Longitude
	10/08/2024 23:11:18	GO - MINEIROS - Próx. BR-364	O veículo está bloqueado		Status	0	NÃO	-17,4715	-52,5745
	10/08/2024 23:11:18	GO - MINEIROS - Próx. BR-364	Ignição desligada		Evento	0	NÃO	-17,4715	-52,5745
	10/08/2024 23:10:41	GO - MINEIROS - Próx. BR-364	Ignição ligada		Status	0	NÃO	-17,4715	-52,5745
	10/08/2024 23:10:41	GO - MINEIROS - Próx. BR-364	O veículo está bloqueado		Status	0	NÃO	-17,4715	-52,5745
	10/08/2024 23:08:41	GO - MINEIROS - Próx. BR-364	Ignição ligada		Status	0	NÃO	-17,4715	-52,5745
	10/08/2024 23:08:41	GO - MINEIROS - Próx. BR-364	O veículo está bloqueado		Status	0	NÃO	-17,4715	-52,5745
	10/08/2024 23:08:41	GO - MINEIROS - Próx. BR-364	O veículo está bloqueado		Status	0	NÃO	-17,4715	-52,5745
	10/08/2024 23:08:41	GO - MINEIROS - Próx. BR-364	Ignição ligada		Evento	0	NÃO	-17,4715	-52,5745
	10/08/2024 23:08:41	GO - MINEIROS - Próx. BR-364	O veículo está bloqueado		Status	0	NÃO	-17,4716	-52,5745
	10/08/2024 23:08:41	GO - MINEIROS - Próx. BR-364	Ignição ligada		Status	0	NÃO	-17,4716	-52,5745
	10/08/2024 23:06:44	GO - MINEIROS - Próx. BR-364	O veículo está bloqueado		Status	0	NÃO	-17,4715	-52,5745
	10/08/2024 23:04:44	GO - MINEIROS - Próx. BR-364	O veículo está bloqueado		Status	0	SIM	-17,4715	-52,5745
	10/08/2024 23:02:44	GO - MINEIROS - Próx. BR-364	O veículo está bloqueado		Status	0	SIM	-17,4715	-52,5746
	10/08/2024 23:00:44	GO - MINEIROS - Próx. BR-364	O veículo está bloqueado		Status	0	SIM	-17,4715	-52,5746
	10/08/2024 22:58:44	GO - MINEIROS - Próx. BR-364	Parada do Veículo		Alerta de Software	0	NÃO	-17,4713	-52,5745
	10/08/2024 22:58:44	GO - MINEIROS - Próx. BR-364	Porta do Motorista aberta		Evento	0	NÃO	-17,4713	-52,5745
	10/08/2024 22:58:44	GO - MINEIROS - Próx. BR-364	O veículo está bloqueado		Status	0	NÃO	-17,4713	-52,5745
	10/08/2024 22:57:27	GO - MINEIROS - Próx. BR-364	O veículo está bloqueado		Status	0	NÃO	-17,4715	-52,5746
	10/08/2024 22:57:27	GO - MINEIROS - Próx. BR-364	Porta do Carona aberta		Evento	0	NÃO	-17,4715	-52,5746
	10/08/2024 22:57:27	GO - MINEIROS - Próx. BR-364	Parada do Veículo		Alerta de Software	0	NÃO	-17,4715	-52,5746
	10/08/2024 22:57:06	GO - MINEIROS - Próx. BR-364	O veículo está bloqueado		Status	0	NÃO	-17,4715	-52,5746
	10/08/2024 22:55:10	GO - MINEIROS - Próx. BR-364			Posição Normal	0	NÃO	-17,4715	-52,5746
	10/08/2024 22:55:10	GO - MINEIROS - Próx. BR-364	Parada do Veículo		Alerta de Software	0	NÃO	-17,4715	-52,5746
	10/08/2024 22:55:06	GO - MINEIROS - Próx. BR-364	O veículo está bloqueado		Status	0	NÃO	-17,4715	-52,5746
	10/08/2024 22:53:07	GO - MINEIROS - Próx. BR-364	Porta do Motorista aberta		Evento	0	NÃO	-17,4715	-52,5746
	10/08/2024 22:53:07	GO - MINEIROS - Próx. BR-364	O veículo está bloqueado		Status	0	NÃO	-17,4715	-52,5746
	10/08/2024 22:52:41	GO - MINEIROS - Próx. BR-364			Posição Normal	0	NÃO	-17,4715	-52,5746
	10/08/2024 22:51:43	GO - MINEIROS - Próx. BR-364	O veículo está bloqueado		Status	0	NÃO	-17,4715	-52,5746
	10/08/2024 22:49:43	GO - MINEIROS - Próx. BR-364	O veículo está bloqueado		Status	0	NÃO	-17,4715	-52,5746
	10/08/2024 22:47:43	GO - MINEIROS - Próx. BR-364	O veículo está bloqueado		Status	0	SIM	-17,4715	-52,5746
	10/08/2024 22:47:11	GO - MINEIROS - Próx. BR-364	Parada do Veículo		Alerta de Software	0	NÃO	-17,4715	-52,5746
	10/08/2024 22:47:11	GO - MINEIROS - Próx. BR-364			Posição Normal	0	NÃO	-17,4715	-52,5746
	10/08/2024 22:45:43	GO - MINEIROS - Próx. BR-364	O veículo está bloqueado		Status	0	SIM	-17,4715	-52,5746
	10/08/2024 22:43:43	GO - MINEIROS - Próx. BR-364	O veículo está bloqueado		Status	0	SIM	-17,4715	-52,5746
	10/08/2024 22:41:43	GO - MINEIROS - Próx. BR-364	O veículo está bloqueado		Status	0	SIM	-17,4715	-52,5746
	10/08/2024 22:39:43	GO - MINEIROS - Próx. BR-364	O veículo está bloqueado		Status	0	SIM	-17,4715	-52,5746
	10/08/2024 22:39:43	GO - MINEIROS - Próx. BR-364	Porta do Carona aberta		Status	0	SIM	-17,4715	-52,5746

RELATÓRIO ANALÍTICO POR VEÍCULO


























Período: 09/08/2024 00:00:00 à 15/08/2024 00:00:00

Identificador: EWD2A97 EDIVAN SC 2021

Placa: EWD2A97

- Legenda:**
-  Mensagens enviadas do Veículo (Veículo -> Central)
 -  Mensagens enviadas do Veículo (Controle de Jornada Cliente)
 -  Mensagens enviadas da Central (Central -> Veículo)



Sentido:	Data e Hora:	Localização:	Mensagem:	Modo Emergência	Tipo Mensagem:	Vel. (Km/h)	Log ?	Latitude	Longitude
	10/08/2024 22:37:56	GO - MINEIROS - Próx. BR-364	O veículo está bloqueado		Status	0	SIM	-17,4715	-52,5746
	10/08/2024 22:37:56	GO - MINEIROS - Próx. BR-364	Porta do Carona aberta		Evento	0	SIM	-17,4715	-52,5746
	10/08/2024 22:37:43	GO - MINEIROS - Próx. BR-364	O veículo está bloqueado		Status	0	SIM	-17,4715	-52,5746
	10/08/2024 22:35:43	GO - MINEIROS - Próx. BR-364	Parada do Veículo		Alerta de Software	0	NÃO	-17,4713	-52,5745
	10/08/2024 22:35:43	GO - MINEIROS - Próx. BR-364	Porta do Motorista aberta		Evento	0	NÃO	-17,4713	-52,5745
	10/08/2024 22:35:43	GO - MINEIROS - Próx. BR-364	O veículo está bloqueado		Status	0	NÃO	-17,4713	-52,5745
	10/08/2024 22:34:56	GO - MINEIROS - Próx. BR-364	O veículo está bloqueado		Status	0	NÃO	-17,4715	-52,5745
	10/08/2024 22:34:56	GO - MINEIROS - Próx. BR-364	Porta do Carona aberta		Evento	0	NÃO	-17,4715	-52,5745
	10/08/2024 22:34:56	GO - MINEIROS - Próx. BR-364	Parada do Veículo		Alerta de Software	0	NÃO	-17,4715	-52,5745
	10/08/2024 22:34:44	MENSAGEM ENVIADA PELA CENTRAL Enviada por: integração	MENSAGEM IIVRE:VEICULO BLOQUEADO		Macro		-		
	10/08/2024 22:34:44	MENSAGEM ENVIADA PELA CENTRAL Enviada por: integração	Ligar Bloqueio		Comando		-		
	10/08/2024 22:33:19	GO - MINEIROS - Próx. BR-364			Posição Normal	0	NÃO	-17,4715	-52,5745
	10/08/2024 22:33:19	GO - MINEIROS - Próx. BR-364	O veículo está bloqueado		Status	0	NÃO	-17,4715	-52,5745
	10/08/2024 22:31:50	GO - MINEIROS - Próx. BR-364	O veículo está bloqueado		Status	0	NÃO	-17,4715	-52,5745
	10/08/2024 22:31:50	GO - MINEIROS - Próx. BR-364	Ignição desligada		Evento	0	NÃO	-17,4715	-52,5745
			10 PERNOITE 10 PERNOITE: LOCAL:7 MILHAS PREVISAO DE REINICIO DATA:11/08/24 HORA:07:00 ID MOTORISTA:5863		Macro		SIM	-17,4715	-52,5745
	10/08/2024 22:31:28	GO - MINEIROS - Próx. BR-364							
	10/08/2024 22:31:19	GO - MINEIROS - Próx. BR-364	O veículo está bloqueado		Status	0	NÃO	-17,4715	-52,5745
	10/08/2024 22:31:19	GO - MINEIROS - Próx. BR-364	Ignição ligada		Status	0	NÃO	-17,4715	-52,5745
	10/08/2024 22:31:14	GO - MINEIROS - Próx. BR-364			Posição Normal	0	NÃO	-17,4715	-52,5745
	10/08/2024 22:29:19	GO - MINEIROS - Próx. BR-364	Ignição ligada		Status	7	NÃO	-17,4712	-52,5743
	10/08/2024 22:29:19	GO - MINEIROS - Próx. BR-364	O veículo está bloqueado		Status	7	NÃO	-17,4712	-52,5743
	10/08/2024 22:28:06	GO - MINEIROS - Próx. BR-364			Posição Normal	7	NÃO	-17,4720	-52,5736
	10/08/2024 22:28:06	GO - MINEIROS - Próx. BR-364	Movimentação com Status Bloqueado		Alerta de Software	7	NÃO	-17,4720	-52,5736
	10/08/2024 22:27:19	GO - MINEIROS - Próx. BR-364	Ignição ligada		Status	45	NÃO	-17,4743	-52,5715
	10/08/2024 22:27:19	GO - MINEIROS - Próx. BR-364	O veículo está bloqueado		Status	45	NÃO	-17,4743	-52,5715
	10/08/2024 22:27:19	GO - MINEIROS - BR-364	O veículo está bloqueado		Status	45	NÃO	-17,4744	-52,5716
	10/08/2024 22:27:19	GO - MINEIROS - BR-364	Ignição ligada		Status	45	NÃO	-17,4744	-52,5716
	10/08/2024 22:24:19	GO - MINEIROS - GO-341	O veículo está bloqueado		Status	63	SIM	-17,4868	-52,5548
	10/08/2024 22:24:19	GO - MINEIROS - GO-341	Ignição ligada		Status	63	SIM	-17,4868	-52,5548
	10/08/2024 22:22:19	GO - MINEIROS - BR-364	O veículo está bloqueado		Status	59	NÃO	-17,5016	-52,5417
	10/08/2024 22:22:19	GO - MINEIROS - BR-364	Ignição ligada		Status	59	NÃO	-17,5016	-52,5417
	10/08/2024 22:22:19	GO - MINEIROS - BR-364	Movimentação com Status Bloqueado		Alerta de Software	59	NÃO	-17,5016	-52,5417
	10/08/2024 22:20:19	GO - MINEIROS - BR-364	Ignição ligada		Status	68	NÃO	-17,5200	-52,5316

RELATÓRIO ANALÍTICO POR VEÍCULO






































Período: 09/08/2024 00:00:00 à 15/08/2024 00:00:00

Identificador: EWD2A97 EDIVAN SC 2021

Placa: EWD2A97

- Legenda:**
-  Mensagens enviadas do Veículo (Veículo -> Central)
 -  Mensagens enviadas do Veículo (Controle de Jornada Cliente)
 -  Mensagens enviadas da Central (Central -> Veículo)



Sentido:	Data e Hora:	Localização:	Mensagem:	Modo Emergência	Tipo Mensagem:	Vel. (Km/h)	Log ?	Latitude	Longitude
	10/08/2024 22:20:19	GO - MINEIROS - BR-364	O veículo está bloqueado		Status	68	NÃO	-17,5200	-52,5316
	10/08/2024 22:18:19	GO - MINEIROS - BR-364	O veículo está bloqueado		Status	66	NÃO	-17,5380	-52,5311
	10/08/2024 22:18:19	GO - MINEIROS - BR-364	Ignição ligada		Status	66	NÃO	-17,5380	-52,5311
	10/08/2024 22:18:19	GO - MINEIROS - BR-364	Movimentação com Status Bloqueado		Alerta de Software	66	NÃO	-17,5380	-52,5311
	10/08/2024 22:16:19	GO - MINEIROS - BR-364	Ignição ligada		Status	28	NÃO	-17,5534	-52,5280
	10/08/2024 22:16:19	GO - MINEIROS - BR-364	O veículo está bloqueado		Status	28	NÃO	-17,5534	-52,5280
	10/08/2024 22:14:19	GO - MINEIROS - BR-364	O veículo está bloqueado		Status	48	NÃO	-17,5675	-52,5306
	10/08/2024 22:14:19	GO - MINEIROS - BR-364	Ignição ligada		Status	48	NÃO	-17,5675	-52,5306
	10/08/2024 22:14:19	GO - MINEIROS - BR-364	Movimentação com Status Bloqueado		Alerta de Software	48	NÃO	-17,5675	-52,5306
	10/08/2024 22:12:19	GO - MINEIROS - BR-364	Ignição ligada		Status	42	NÃO	-17,5753	-52,5204
	10/08/2024 22:12:19	GO - MINEIROS - BR-364	O veículo está bloqueado		Status	42	NÃO	-17,5753	-52,5204
	10/08/2024 22:11:25	GO - MINEIROS - Próx. BR-364			Posição Normal	44	NÃO	-17,5793	-52,5160
	10/08/2024 22:10:19	GO - MINEIROS - Próx. BR-364	O veículo está bloqueado		Status	49	NÃO	-17,5783	-52,5087
	10/08/2024 22:10:19	GO - MINEIROS - Próx. BR-364	Ignição ligada		Status	49	NÃO	-17,5783	-52,5087
	10/08/2024 22:08:19	GO - MINEIROS - BR-364	O veículo está bloqueado		Status	73	NÃO	-17,5881	-52,4918
	10/08/2024 22:08:19	GO - MINEIROS - BR-364	Ignição ligada		Status	73	NÃO	-17,5881	-52,4918
	10/08/2024 22:06:19	GO - MINEIROS - Próx. BR-364	Movimentação com Status Bloqueado		Alerta de Software	60	NÃO	-17,5896	-52,4719
	10/08/2024 22:06:19	GO - MINEIROS - Próx. BR-364	Ignição ligada		Status	60	NÃO	-17,5896	-52,4719
	10/08/2024 22:06:19	GO - MINEIROS - Próx. BR-364	O veículo está bloqueado		Status	60	NÃO	-17,5896	-52,4719
	10/08/2024 22:04:19	GO - MINEIROS - Próx. BR-364	O veículo está bloqueado		Status	69	NÃO	-17,5948	-52,4490
	10/08/2024 22:04:19	GO - MINEIROS - Próx. BR-364	Ignição ligada		Status	69	NÃO	-17,5948	-52,4490
	10/08/2024 22:04:19	GO - MINEIROS - Próx. BR-364	Movimentação com Status Bloqueado		Alerta de Software	69	NÃO	-17,5948	-52,4490
	10/08/2024 22:03:37	GO - MINEIROS - Próx. BR-364			Posição Normal	65	NÃO	-17,5957	-52,4413
	10/08/2024 22:02:19	GO - MINEIROS - BR-364	O veículo está bloqueado		Status	70	NÃO	-17,6065	-52,4328
	10/08/2024 22:02:19	GO - MINEIROS - BR-364	Ignição ligada		Status	70	NÃO	-17,6065	-52,4328
	10/08/2024 22:00:19	GO - MINEIROS - Próx. BR-364	O veículo está bloqueado		Status	51	NÃO	-17,6163	-52,4032
	10/08/2024 22:00:19	GO - MINEIROS - Próx. BR-364	Ignição ligada		Status	51	NÃO	-17,6163	-52,4032
	10/08/2024 22:00:19	GO - MINEIROS - BR-364	Ignição ligada		Status	51	NÃO	-17,6165	-52,4032
	10/08/2024 22:00:19	GO - MINEIROS - BR-364	O veículo está bloqueado		Status	51	NÃO	-17,6165	-52,4032
	10/08/2024 21:57:19	GO - MINEIROS - BR-364	O veículo está bloqueado		Status	37	SIM	-17,6244	-52,3912
	10/08/2024 21:57:19	GO - MINEIROS - BR-364	Ignição ligada		Status	37	SIM	-17,6244	-52,3912
	10/08/2024 21:55:19	GO - MINEIROS - Próx. BR-364	Movimentação com Status Bloqueado		Alerta de Software	40	NÃO	-17,6400	-52,3703
	10/08/2024 21:55:19	GO - MINEIROS - Próx. BR-364	Ignição ligada		Status	40	NÃO	-17,6400	-52,3703
	10/08/2024 21:55:19	GO - MINEIROS - Próx. BR-364	O veículo está bloqueado		Status	40	NÃO	-17,6400	-52,3703
	10/08/2024 21:55:19	GO - MINEIROS - Próx. BR-364	Ignição ligada		Status	40	SIM	-17,6400	-52,3704
	10/08/2024 21:55:19	GO - MINEIROS - Próx. BR-364	O veículo está bloqueado		Status	40	SIM	-17,6400	-52,3704
	10/08/2024 21:52:19	GO - MINEIROS - BR-364	O veículo está bloqueado		Status	76	SIM	-17,6492	-52,3575

RELATÓRIO ANALÍTICO POR VEÍCULO






































Período: 09/08/2024 00:00:00 à 15/08/2024 00:00:00

Identificador: EWD2A97 EDIVAN SC 2021

Placa: EWD2A97




- Legenda:**
-  Mensagens enviadas do Veículo (Veículo -> Central)
 -  Mensagens enviadas do Veículo (Controle de Jornada Cliente)
 -  Mensagens enviadas da Central (Central -> Veículo)





































Sentido:	Data e Hora:	Localização:	Mensagem:	Modo Emergência	Tipo Mensagem:	Vel. (Km/h)	Log ?	Latitude	Longitude
	10/08/2024 21:52:19	GO - MINEIROS - BR-364	Ignição ligada		Status	76	SIM	-17,6492	-52,3575
	10/08/2024 21:50:19	GO - MINEIROS - Próx. BR-364	O veículo está bloqueado		Status	54	NÃO	-17,6688	-52,3355
	10/08/2024 21:50:19	GO - MINEIROS - Próx. BR-364	Ignição ligada		Status	54	NÃO	-17,6688	-52,3355
	10/08/2024 21:50:19	GO - MINEIROS - Próx. BR-364	Movimentação com Status Bloqueado		Alerta de Software	54	NÃO	-17,6688	-52,3355
	10/08/2024 21:50:19	GO - MINEIROS - BR-364	Ignição ligada		Status	54	SIM	-17,6690	-52,3355
	10/08/2024 21:50:19	GO - MINEIROS - BR-364	O veículo está bloqueado		Status	54	SIM	-17,6690	-52,3355
	10/08/2024 21:47:19	GO - MINEIROS - BR-364	O veículo está bloqueado		Status	67	SIM	-17,6669	-52,3176
	10/08/2024 21:47:19	GO - MINEIROS - BR-364	Ignição ligada		Status	67	SIM	-17,6669	-52,3176
	10/08/2024 21:45:19	GO - MINEIROS - Próx. BR-364	Movimentação com Status Bloqueado		Alerta de Software	75	NÃO	-17,6675	-52,3075
	10/08/2024 21:45:19	GO - MINEIROS - Próx. BR-364	Ignição ligada		Status	75	NÃO	-17,6675	-52,3075
	10/08/2024 21:45:19	GO - MINEIROS - Próx. BR-364	O veículo está bloqueado		Status	75	NÃO	-17,6675	-52,3075
	10/08/2024 21:45:19	GO - MINEIROS - Próx. BR-364	Ignição ligada		Status	75	SIM	-17,6676	-52,3076
	10/08/2024 21:45:19	GO - MINEIROS - Próx. BR-364	O veículo está bloqueado		Status	75	SIM	-17,6676	-52,3076
	10/08/2024 21:44:19	GO - MINEIROS - Próx. BR-364	Ignição ligada		Status	76	SIM	-17,6661	-52,2862
	10/08/2024 21:44:19	GO - MINEIROS - Próx. BR-364	O veículo está bloqueado		Status	76	SIM	-17,6661	-52,2862
	10/08/2024 21:42:19	GO - MINEIROS - BR-364	O veículo está bloqueado		Status	76	SIM	-17,6671	-52,2641
	10/08/2024 21:42:19	GO - MINEIROS - BR-364	Ignição ligada		Status	76	SIM	-17,6671	-52,2641
	10/08/2024 21:40:19	GO - MINEIROS - Próx. BR-364	O veículo está bloqueado		Status	72	NÃO	-17,6661	-52,2420
	10/08/2024 21:40:19	GO - MINEIROS - Próx. BR-364	Ignição ligada		Status	72	NÃO	-17,6661	-52,2420
	10/08/2024 21:40:19	GO - MINEIROS - Próx. BR-364	Movimentação com Status Bloqueado		Alerta de Software	72	NÃO	-17,6661	-52,2420
	10/08/2024 21:38:19	GO - JATAÍ - Próx. BR-364	Ignição ligada		Status	5	NÃO	-17,6648	-52,2296
	10/08/2024 21:38:19	GO - JATAÍ - Próx. BR-364	O veículo está bloqueado		Status	5	NÃO	-17,6648	-52,2296
	10/08/2024 21:36:19	GO - JATAÍ - BR-364	O veículo está bloqueado		Status	65	NÃO	-17,6720	-52,2188
	10/08/2024 21:36:19	GO - JATAÍ - BR-364	Ignição ligada		Status	65	NÃO	-17,6720	-52,2188
	10/08/2024 21:34:19	GO - JATAÍ - BR-364	Ignição ligada		Status	71	NÃO	-17,6871	-52,2022
	10/08/2024 21:34:19	GO - JATAÍ - BR-364	Movimentação com Status Bloqueado		Alerta de Software	71	NÃO	-17,6871	-52,2022
	10/08/2024 21:34:19	GO - JATAÍ - BR-364	O veículo está bloqueado		Status	71	NÃO	-17,6871	-52,2022
	10/08/2024 21:32:19	GO - JATAÍ - BR-364	O veículo está bloqueado		Status	72	NÃO	-17,7019	-52,1856
	10/08/2024 21:32:19	GO - JATAÍ - BR-364	Ignição ligada		Status	72	NÃO	-17,7019	-52,1856
	10/08/2024 21:30:19	GO - JATAÍ - BR-364	Ignição ligada		Status	73	NÃO	-17,7171	-52,1687
	10/08/2024 21:30:19	GO - JATAÍ - BR-364	O veículo está bloqueado		Status	73	NÃO	-17,7171	-52,1687
	10/08/2024 21:28:19	GO - JATAÍ - BR-364	O veículo está bloqueado		Status	72	NÃO	-17,7276	-52,1493
	10/08/2024 21:28:19	GO - JATAÍ - BR-364	Ignição ligada		Status	72	NÃO	-17,7276	-52,1493
	10/08/2024 21:28:19	GO - JATAÍ - BR-364	Movimentação com Status Bloqueado		Alerta de Software	72	NÃO	-17,7276	-52,1493
	10/08/2024 21:26:55	GO - JATAÍ - BR-364			Posição Normal	76	NÃO	-17,7358	-52,1364
	10/08/2024 21:26:19	GO - JATAÍ - BR-364	Ignição ligada		Status	69	NÃO	-17,7502	-52,1263
	10/08/2024 21:26:19	GO - JATAÍ - BR-364	O veículo está bloqueado		Status	69	NÃO	-17,7502	-52,1263

RELATÓRIO ANALÍTICO POR VEÍCULO

Período: 09/08/2024 00:00:00 à 15/08/2024 00:00:00
Identificador: EWD2A97 EDIVAN SC 2021
Placa: EWD2A97




- Legenda:**
-  Mensagens enviadas do Veículo (Veículo -> Central)
 -  Mensagens enviadas do Veículo (Controle de Jornada Cliente)
 -  Mensagens enviadas da Central (Central -> Veículo)






































Sentido:	Data e Hora:	Localização:	Mensagem:	Modo Emergência	Tipo Mensagem:	Vel. (Km/h)	Log ?	Latitude	Longitude
	10/08/2024 21:26:19	GO - JATAÍ - BR-364	Ignição ligada		Status	69	NÃO	-17,7502	-52,1264
	10/08/2024 21:26:19	GO - JATAÍ - BR-364	O veículo está bloqueado		Status	69	NÃO	-17,7502	-52,1264
	10/08/2024 21:23:19	GO - JATAÍ - BR-364	O veículo está bloqueado		Status	79	NÃO	-17,7644	-52,1108
	10/08/2024 21:23:19	GO - JATAÍ - BR-364	Ignição ligada		Status	79	NÃO	-17,7644	-52,1108
	10/08/2024 21:21:19	GO - JATAÍ - Próx. BR-364	O veículo está bloqueado		Status	78	NÃO	-17,7805	-52,0927
	10/08/2024 21:21:19	GO - JATAÍ - Próx. BR-364	Ignição ligada		Status	78	NÃO	-17,7805	-52,0927
	10/08/2024 21:21:19	GO - JATAÍ - Próx. BR-364	Movimentação com Status Bloqueado		Alerta de Software	78	NÃO	-17,7805	-52,0927
	10/08/2024 21:19:19	GO - JATAÍ - BR-364	Ignição ligada		Status	70	NÃO	-17,7854	-52,0711
	10/08/2024 21:19:19	GO - JATAÍ - BR-364	O veículo está bloqueado		Status	70	NÃO	-17,7854	-52,0711
	10/08/2024 21:17:19	GO - JATAÍ - Próx. BR-364	O veículo está bloqueado		Status	71	NÃO	-17,7972	-52,0515
	10/08/2024 21:17:19	GO - JATAÍ - Próx. BR-364	Ignição ligada		Status	71	NÃO	-17,7972	-52,0515
	10/08/2024 21:17:19	GO - JATAÍ - Próx. BR-364	Movimentação com Status Bloqueado		Alerta de Software	71	NÃO	-17,7972	-52,0515
	10/08/2024 21:15:19	GO - JATAÍ - BR-364	Movimentação com Status Bloqueado		Alerta de Software	71	NÃO	-17,8108	-52,0346
	10/08/2024 21:15:19	GO - JATAÍ - BR-364	Ignição ligada		Status	71	NÃO	-17,8108	-52,0346
	10/08/2024 21:15:19	GO - JATAÍ - BR-364	O veículo está bloqueado		Status	71	NÃO	-17,8108	-52,0346
	10/08/2024 21:13:19	GO - JATAÍ - Próx. BR-364	O veículo está bloqueado		Status	73	NÃO	-17,8178	-52,0143
	10/08/2024 21:13:19	GO - JATAÍ - Próx. BR-364	Ignição ligada		Status	73	NÃO	-17,8178	-52,0143
	10/08/2024 21:13:19	GO - JATAÍ - Próx. BR-364	Movimentação com Status Bloqueado		Alerta de Software	73	NÃO	-17,8178	-52,0143
	10/08/2024 21:11:45	GO - JATAÍ - BR-364			Posição Normal	64	NÃO	-17,8125	-51,9987
	10/08/2024 21:11:19	GO - JATAÍ - BR-364	Ignição ligada		Status	76	NÃO	-17,8124	-51,9940
	10/08/2024 21:11:19	GO - JATAÍ - BR-364	O veículo está bloqueado		Status	76	NÃO	-17,8124	-51,9940
	10/08/2024 21:09:19	GO - JATAÍ - BR-364	O veículo está bloqueado		Status	73	NÃO	-17,8176	-51,9712
	10/08/2024 21:09:19	GO - JATAÍ - BR-364	Ignição ligada		Status	73	NÃO	-17,8176	-51,9712
	10/08/2024 21:07:19	GO - JATAÍ - BR-364	Ignição ligada		Status	75	NÃO	-17,8311	-51,9518
	10/08/2024 21:07:19	GO - JATAÍ - BR-364	Movimentação com Status Bloqueado		Alerta de Software	75	NÃO	-17,8311	-51,9518
	10/08/2024 21:07:19	GO - JATAÍ - BR-364	O veículo está bloqueado		Status	75	NÃO	-17,8311	-51,9518
	10/08/2024 21:06:20	GO - JATAÍ - BR-364			Posição Normal	74	NÃO	-17,8380	-51,9423
	10/08/2024 21:05:19	GO - JATAÍ - BR-364	O veículo está bloqueado		Status	74	NÃO	-17,8420	-51,9312
	10/08/2024 21:05:19	GO - JATAÍ - BR-364	Ignição ligada		Status	74	NÃO	-17,8420	-51,9312
	10/08/2024 21:03:19	GO - JATAÍ - Próx. BR-364	Ignição ligada		Status	72	NÃO	-17,8568	-51,9002
	10/08/2024 21:03:19	GO - JATAÍ - Próx. BR-364	Movimentação com Status Bloqueado		Alerta de Software	72	NÃO	-17,8568	-51,9002
	10/08/2024 21:03:19	GO - JATAÍ - Próx. BR-364	O veículo está bloqueado		Status	72	NÃO	-17,8568	-51,9002
	10/08/2024 21:03:19	GO - JATAÍ - BR-364	O veículo está bloqueado		Status	72	NÃO	-17,8569	-51,9003
	10/08/2024 21:03:19	GO - JATAÍ - BR-364	Ignição ligada		Status	72	NÃO	-17,8569	-51,9003
	10/08/2024 21:00:19	GO - JATAÍ - BR-364	Ignição ligada		Status	70	SIM	-17,8683	-51,8822
	10/08/2024 21:00:19	GO - JATAÍ - BR-364	O veículo está bloqueado		Status	70	SIM	-17,8683	-51,8822
	10/08/2024 20:58:19	GO - JATAÍ - Próx. BR-364	O veículo está bloqueado		Status	67	NÃO	-17,8882	-51,8565

RELATÓRIO ANALÍTICO POR VEÍCULO

Período: 09/08/2024 00:00:00 à 15/08/2024 00:00:00
Identificador: EWD2A97 EDIVAN SC 2021
Placa: EWD2A97

- Legenda:**
-  Mensagens enviadas do Veículo (Veículo -> Central)
 -  Mensagens enviadas do Veículo (Controle de Jornada Cliente)
 -  Mensagens enviadas da Central (Central -> Veículo)



Sentido:	Data e Hora:	Localização:	Mensagem:	Modo Emergência	Tipo Mensagem:	Vel. (Km/h)	Log ?	Latitude	Longitude
	10/08/2024 20:58:19	GO - JATAÍ - Próx. BR-364	Ignição ligada		Status	67	NÃO	-17,8882	-51,8565
	10/08/2024 20:58:19	GO - JATAÍ - Próx. BR-364	Ignição ligada		Status	67	SIM	-17,8882	-51,8565
	10/08/2024 20:58:19	GO - JATAÍ - Próx. BR-364	O veículo está bloqueado		Status	67	SIM	-17,8882	-51,8565
	10/08/2024 20:55:19	GO - JATAÍ - BR-364	O veículo está bloqueado		Status	71	SIM	-17,8965	-51,8375
	10/08/2024 20:55:19	GO - JATAÍ - BR-364	Ignição ligada		Status	71	SIM	-17,8965	-51,8375
	10/08/2024 20:53:55	GO - JATAÍ - BR-364	Movimentação com Status Bloqueado		Alerta de Software	48	NÃO	-17,9040	-51,8278
	10/08/2024 20:53:55	GO - JATAÍ - BR-364			Posição Normal	48	NÃO	-17,9040	-51,8278
	10/08/2024 20:53:19	GO - JATAÍ - BR-364	O veículo está bloqueado		Status	47	NÃO	-17,9040	-51,8234
	10/08/2024 20:53:19	GO - JATAÍ - BR-364	Ignição ligada		Status	47	NÃO	-17,9040	-51,8234
	10/08/2024 20:51:19	GO - JATAÍ - BR-364	Ignição ligada		Status	56	NÃO	-17,9080	-51,8075
	10/08/2024 20:51:19	GO - JATAÍ - BR-364	O veículo está bloqueado		Status	56	NÃO	-17,9080	-51,8075
	10/08/2024 20:49:19	GO - JATAÍ - BR-364	O veículo está bloqueado		Status	62	NÃO	-17,9103	-51,7727
	10/08/2024 20:49:19	GO - JATAÍ - BR-364	Ignição ligada		Status	62	NÃO	-17,9103	-51,7727
	10/08/2024 20:49:19	GO - JATAÍ - BR-364	O veículo está bloqueado		Status	62	NÃO	-17,9103	-51,7728
	10/08/2024 20:49:19	GO - JATAÍ - BR-364	Ignição ligada		Status	62	NÃO	-17,9103	-51,7728
	10/08/2024 20:48:17	GO - JATAÍ - BR-364	Movimentação com Status Bloqueado		Alerta de Software	60	NÃO	-17,9105	-51,7725
	10/08/2024 20:48:17	GO - JATAÍ - BR-364			Posição Normal	60	NÃO	-17,9105	-51,7725
	10/08/2024 20:46:19	GO - JATAÍ - BR-060	Ignição ligada		Status	50	SIM	-17,9151	-51,7599
	10/08/2024 20:46:19	GO - JATAÍ - BR-060	O veículo está bloqueado		Status	50	SIM	-17,9151	-51,7599
	10/08/2024 20:44:19	GO - JATAÍ - BR-060	O veículo está bloqueado		Status	66	NÃO	-17,9209	-51,7424
	10/08/2024 20:44:19	GO - JATAÍ - BR-060	Ignição ligada		Status	66	NÃO	-17,9209	-51,7424
	10/08/2024 20:44:19	GO - JATAÍ - BR-060	Movimentação com Status Bloqueado		Alerta de Software	66	NÃO	-17,9209	-51,7424
	10/08/2024 20:42:19	GO - JATAÍ - Rua Doze	Ignição ligada		Status	28	NÃO	-17,9176	-51,7225
	10/08/2024 20:42:19	GO - JATAÍ - Rua Doze	O veículo está bloqueado		Status	28	NÃO	-17,9176	-51,7225
	10/08/2024 20:42:14	MENSAGEM ENVIADA PELA CENTRAL Enviada por: integração	Habilitar sensor de violação de painel		Comando		-		
	10/08/2024 20:42:11	MENSAGEM ENVIADA PELA CENTRAL Enviada por: integração	Habilitar sensor de desengate		Comando		-		
	10/08/2024 20:42:11	MENSAGEM ENVIADA PELA CENTRAL Enviada por: integração	Habilitar sensor de porta do carona		Comando		-		
	10/08/2024 20:42:11	MENSAGEM ENVIADA PELA CENTRAL Enviada por: integração	Desabilitar Botão de Abertura de Trava de Baú		Comando		-		
	10/08/2024 20:42:11	MENSAGEM ENVIADA PELA CENTRAL Enviada por: integração	Habilitar sensor de porta do motorista		Comando		-		
	10/08/2024 20:41:31	GO - JATAÍ - Próx. BR-060	11 REINICIO DE VIAGEM 11 REINICIO DE VIAGEM ID MOTORISTA:		Macro		NÃO	-17,9174	-51,7219
	10/08/2024 20:40:46	GO - JATAÍ - Próx. BR-060	Ignição ligada		Status	0	NÃO	-17,9174	-51,7219
	10/08/2024 20:40:46	GO - JATAÍ - Próx. BR-060	O veículo está bloqueado		Status	0	NÃO	-17,9174	-51,7219
	10/08/2024 20:40:46	GO - JATAÍ - Próx. BR-060	Porta do Motorista aberta		Evento	0	NÃO	-17,9174	-51,7219
	10/08/2024 20:40:19	GO - JATAÍ - Próx. BR-060	Ignição ligada		Status	0	NÃO	-17,9174	-51,7219
	10/08/2024 20:40:19	GO - JATAÍ - Próx. BR-060	O veículo está bloqueado		Status	0	NÃO	-17,9174	-51,7219

RELATÓRIO ANALÍTICO POR VEÍCULO

Período: 09/08/2024 00:00:00 à 15/08/2024 00:00:00

Identificador: EWD2A97 EDIVAN SC 2021

Placa: EWD2A97

Legenda:

Mensagens enviadas do Veículo (Veículo -> Central)

Mensagens enviadas do Veículo (Controle de Jornada Cliente)

Mensagens enviadas da Central (Central -> Veículo)



Sentido:	Data e Hora:	Localização:	Mensagem:	Modo Emergência	Tipo Mensagem:	Vel. (Km/h)	Log ?	Latitude	Longitude
	10/08/2024 20:39:46	GO - JATAÍ - Próx. BR-060	O veículo está bloqueado		Status	0	NÃO	-17,9174	-51,7219
	10/08/2024 20:39:46	GO - JATAÍ - Próx. BR-060	Ignição ligada		Status	0	NÃO	-17,9174	-51,7219
	10/08/2024 20:39:46	GO - JATAÍ - Próx. BR-060	Porta do Motorista aberta		Evento	0	NÃO	-17,9174	-51,7219
	10/08/2024 20:38:20	GO - JATAÍ - Próx. BR-060	Porta do Motorista aberta		Evento	0	NÃO	-17,9174	-51,7219
	10/08/2024 20:38:20	GO - JATAÍ - Próx. BR-060	Parada do Veículo		Alerta de Software	0	NÃO	-17,9174	-51,7219
	10/08/2024 20:38:20	GO - JATAÍ - Próx. BR-060	Ignição ligada		Status	0	NÃO	-17,9174	-51,7219
	10/08/2024 20:38:20	GO - JATAÍ - Próx. BR-060	O veículo está bloqueado		Status	0	NÃO	-17,9174	-51,7219
	10/08/2024 20:38:03	GO - JATAÍ - Próx. BR-060	05 PARADA PARA ALIMENTACAO 05 PARADA PARA ALIMENTACAO: LOCAL: KM: PREVISAO DE REINICIO DATA: HORA:		Macro		NÃO	-17,9174	-51,7219
	10/08/2024 20:37:51	GO - JATAÍ - Próx. BR-060	Ignição ligada		Status	0	NÃO	-17,9174	-51,7219
	10/08/2024 20:37:31	GO - JATAÍ - BR-060			Posição Normal	20	NÃO	-17,9173	-51,7213
	10/08/2024 20:35:51	GO - JATAÍ - BR-060	Ignição ligada		Status	68	NÃO	-17,9226	-51,7087
	10/08/2024 20:33:51	GO - JATAÍ - BR-060	Ignição ligada		Status	65	NÃO	-17,9138	-51,6904
	10/08/2024 20:32:15	GO - JATAÍ - BR-060			Posição Normal	59	NÃO	-17,9042	-51,6779
	10/08/2024 20:31:51	GO - JATAÍ - BR-060	Ignição ligada		Status	71	NÃO	-17,9019	-51,6747
	10/08/2024 20:29:51	GO - JATAÍ - BR-060	Ignição ligada		Status	59	NÃO	-17,8838	-51,6493
	10/08/2024 20:29:51	GO - JATAÍ - BR-060	Ignição ligada		Status	59	NÃO	-17,8839	-51,6494
	10/08/2024 20:26:51	GO - JATAÍ - Próx. BR-060	Ignição ligada		Status	53	SIM	-17,8734	-51,6374
	10/08/2024 20:24:51	GO - JATAÍ - Próx. BR-060	Ignição ligada		Status	73	NÃO	-17,8695	-51,6027
	10/08/2024 20:24:51	GO - JATAÍ - BR-060	Ignição ligada		Status	73	SIM	-17,8696	-51,6028
	10/08/2024 20:21:51	GO - JATAÍ - BR-060	Ignição ligada		Status	78	SIM	-17,8663	-51,5788
	10/08/2024 20:19:51	GO - JATAÍ - BR-060	Ignição ligada		Status	70	NÃO	-17,8605	-51,5601
	10/08/2024 20:17:51	GO - JATAÍ - BR-060	Ignição ligada		Status	77	NÃO	-17,8542	-51,5385
	10/08/2024 20:15:51	GO - JATAÍ - BR-060	Ignição ligada		Status	75	NÃO	-17,8508	-51,5142
	10/08/2024 20:13:51	GO - JATAÍ - BR-060	Ignição ligada		Status	74	NÃO	-17,8476	-51,4912
	10/08/2024 20:11:51	GO - JATAÍ - BR-060	Ignição ligada		Status	61	NÃO	-17,8448	-51,4702
	10/08/2024 20:09:51	GO - JATAÍ - BR-060	Ignição ligada		Status	62	NÃO	-17,8418	-51,4493
	10/08/2024 20:07:51	GO - JATAÍ - BR-060	Ignição ligada		Status	75	NÃO	-17,8391	-51,4296
	10/08/2024 20:05:51	GO - RIO VERDE - BR-060	Ignição ligada		Status	65	NÃO	-17,8361	-51,4077
	10/08/2024 20:03:51	GO - RIO VERDE - BR-060	Ignição ligada		Status	73	NÃO	-17,8329	-51,3843
	10/08/2024 20:01:51	GO - RIO VERDE - BR-060	Ignição ligada		Status	50	NÃO	-17,8299	-51,3623
	10/08/2024 19:59:51	GO - RIO VERDE - BR-060	Ignição ligada		Status	69	NÃO	-17,8271	-51,3423
	10/08/2024 19:57:51	GO - RIO VERDE - BR-060	Ignição ligada		Status	74	NÃO	-17,8247	-51,3212
	10/08/2024 19:55:51	GO - RIO VERDE - BR-060	Ignição ligada		Status	73	NÃO	-17,8168	-51,3005
	10/08/2024 19:53:51	GO - RIO VERDE - BR-060	Ignição ligada		Status	79	NÃO	-17,8138	-51,2764

RELATÓRIO ANALÍTICO POR VEÍCULO

Período: 09/08/2024 00:00:00 à 15/08/2024 00:00:00

Identificador: EWD2A97 EDIVAN SC 2021

Placa: EWD2A97

Legenda:

Mensagens enviadas do Veículo (Veículo -> Central)

Mensagens enviadas do Veículo (Controle de Jornada Cliente)

Mensagens enviadas da Central (Central -> Veículo)



Sentido:	Data e Hora:	Localização:	Mensagem:	Modo Emergência	Tipo Mensagem:	Vel. (Km/h)	Log ?	Latitude	Longitude
	10/08/2024 19:51:51	GO - RIO VERDE - BR-060	Ignição ligada		Status	73	NÃO	-17,8209	-51,2544
	10/08/2024 19:49:51	GO - RIO VERDE - BR-060	Ignição ligada		Status	78	NÃO	-17,8207	-51,2303
	10/08/2024 19:48:12	GO - RIO VERDE - BR-060			Posição Normal	74	NÃO	-17,8198	-51,2106
	10/08/2024 19:47:51	GO - RIO VERDE - BR-060	Ignição ligada		Status	73	NÃO	-17,8196	-51,2064
	10/08/2024 19:45:51	GO - RIO VERDE - Próx. BR-060	Ignição ligada		Status	75	NÃO	-17,8180	-51,1707
	10/08/2024 19:45:51	GO - RIO VERDE - BR-060	Ignição ligada		Status	75	NÃO	-17,8181	-51,1707
	10/08/2024 19:42:51	GO - RIO VERDE - BR-060	Ignição ligada		Status	59	SIM	-17,8172	-51,1484
	10/08/2024 19:40:51	GO - RIO VERDE - BR-060	Ignição ligada		Status	77	NÃO	-17,8157	-51,1138
	10/08/2024 19:40:51	GO - RIO VERDE - BR-060	Ignição ligada		Status	77	SIM	-17,8157	-51,1139
	10/08/2024 19:37:51	GO - RIO VERDE - BR-060	Ignição ligada		Status	53	SIM	-17,8147	-51,0923
	10/08/2024 19:35:51	GO - RIO VERDE - BR-060	Ignição ligada		Status	68	NÃO	-17,8143	-51,0832
	10/08/2024 19:35:51	GO - RIO VERDE - BR-060	Ignição ligada		Status	68	SIM	-17,8143	-51,0833
	10/08/2024 19:34:51	GO - RIO VERDE - BR-060	Ignição ligada		Status	71	SIM	-17,8215	-51,0627
	10/08/2024 19:32:51	GO - RIO VERDE - BR-060	Ignição ligada		Status	78	SIM	-17,8223	-51,0432
	10/08/2024 19:30:51	GO - RIO VERDE - BR-060	Ignição ligada		Status	67	NÃO	-17,8241	-51,0194
	10/08/2024 19:28:51	GO - RIO VERDE - BR-060	Ignição ligada		Status	65	NÃO	-17,8229	-50,9980
	10/08/2024 19:26:51	GO - RIO VERDE - BR-060	Ignição ligada		Status	75	NÃO	-17,8267	-50,9792
	10/08/2024 19:24:51	GO - RIO VERDE - BR-060	Ignição ligada		Status	23	NÃO	-17,8248	-50,9617
	10/08/2024 19:22:51	GO - RIO VERDE - BR-060	Ignição ligada		Status	57	NÃO	-17,8198	-50,9446
	10/08/2024 19:20:51	GO - RIO VERDE - BR-060	Ignição ligada		Status	75	NÃO	-17,8119	-50,9287
	10/08/2024 19:18:51	GO - RIO VERDE - BR-060	Ignição ligada		Status	67	NÃO	-17,7961	-50,9139
	10/08/2024 19:16:51	GO - RIO VERDE - BR-060	Ignição ligada		Status	20	NÃO	-17,7860	-50,9016
	10/08/2024 19:14:51	GO - RIO VERDE - BR-452	Ignição ligada		Status	56	NÃO	-17,7916	-50,8931
	10/08/2024 19:12:51	GO - RIO VERDE - BR-452	Ignição ligada		Status	75	NÃO	-17,8015	-50,8759
	10/08/2024 19:12:06	GO - RIO VERDE - BR-452			Posição Normal	71	NÃO	-17,8058	-50,8685
	10/08/2024 19:10:51	GO - RIO VERDE - Próx. BR-452	Ignição ligada		Status	80	NÃO	-17,8188	-50,8460
	10/08/2024 19:10:51	GO - RIO VERDE - BR-452	Ignição ligada		Status	80	NÃO	-17,8188	-50,8461
	10/08/2024 19:07:51	GO - RIO VERDE - BR-452	Ignição ligada		Status	61	NÃO	-17,8281	-50,8300
	10/08/2024 19:05:51	GO - RIO VERDE - Próx. BR-452	Ignição ligada		Status	73	NÃO	-17,8408	-50,7968
	10/08/2024 19:05:51	GO - RIO VERDE - BR-452	Ignição ligada		Status	73	SIM	-17,8409	-50,7970
	10/08/2024 19:02:51	GO - RIO VERDE - BR-452	Ignição ligada		Status	74	SIM	-17,8487	-50,7765
	10/08/2024 19:02:30	GO - RIO VERDE - BR-452			Posição Normal	69	NÃO	-17,8501	-50,7728
	10/08/2024 19:00:51	GO - RIO VERDE - BR-452	Ignição ligada		Status	56	NÃO	-17,8562	-50,7571
	10/08/2024 18:58:51	GO - RIO VERDE - Próx. BR-452	Ignição ligada		Status	78	NÃO	-17,8688	-50,7328
	10/08/2024 18:58:51	GO - RIO VERDE - Próx. BR-452	Ignição ligada		Status	78	NÃO	-17,8689	-50,7328
	10/08/2024 18:55:51	GO - RIO VERDE - BR-452	Ignição ligada		Status	58	SIM	-17,8770	-50,7133
	10/08/2024 18:53:51	GO - RIO VERDE - BR-452	Ignição ligada		Status	76	NÃO	-17,8829	-50,6930

RELATÓRIO ANALÍTICO POR VEÍCULO

Período: 09/08/2024 00:00:00 à 15/08/2024 00:00:00

Identificador: EWD2A97 EDIVAN SC 2021

Placa: EWD2A97

Legenda:

Mensagens enviadas do Veículo (Veículo -> Central)

Mensagens enviadas do Veículo (Controle de Jornada Cliente)

Mensagens enviadas da Central (Central -> Veículo)



Sentido:	Data e Hora:	Localização:	Mensagem:	Modo Emergência	Tipo Mensagem:	Vel. (Km/h)	Log ?	Latitude	Longitude
	10/08/2024 18:51:51	GO - RIO VERDE - BR-452	Ignição ligada		Status	65	NÃO	-17,8896	-50,6700
	10/08/2024 18:49:51	GO - SANTA HELENA DE GOIÁS - BR-452	Ignição ligada		Status	78	NÃO	-17,8977	-50,6490
	10/08/2024 18:47:51	GO - SANTA HELENA DE GOIÁS - BR-452	Ignição ligada		Status	70	NÃO	-17,9083	-50,6272
	10/08/2024 18:45:51	GO - SANTA HELENA DE GOIÁS - BR-452	Ignição ligada		Status	48	NÃO	-17,9161	-50,6090
	10/08/2024 18:43:51	GO - SANTA HELENA DE GOIÁS - BR-452	Ignição ligada		Status	79	NÃO	-17,9153	-50,5879
	10/08/2024 18:41:51	GO - SANTA HELENA DE GOIÁS - BR-452	Ignição ligada		Status	56	NÃO	-17,9242	-50,5667
	10/08/2024 18:39:51	GO - SANTA HELENA DE GOIÁS - BR-452	Ignição ligada		Status	56	NÃO	-17,9323	-50,5475
	10/08/2024 18:37:51	GO - SANTA HELENA DE GOIÁS - BR-452	Ignição ligada		Status	55	NÃO	-17,9379	-50,5343
	10/08/2024 18:35:51	GO - SANTA HELENA DE GOIÁS - BR-452	Ignição ligada		Status	55	NÃO	-17,9456	-50,5161
	10/08/2024 18:33:51	GO - RIO VERDE - BR-452	Ignição ligada		Status	63	NÃO	-17,9580	-50,4993
	10/08/2024 18:33:34	GO - RIO VERDE - BR-452			Posição Normal	54	NÃO	-17,9591	-50,4966
	10/08/2024 18:31:51	GO - RIO VERDE - BR-452	Ignição ligada		Status	67	NÃO	-17,9654	-50,4801
	10/08/2024 18:29:51	GO - MAURILÂNDIA - BR-452	Ignição ligada		Status	67	NÃO	-17,9736	-50,4587
	10/08/2024 18:27:51	GO - MAURILÂNDIA - BR-452	Ignição ligada		Status	67	NÃO	-17,9812	-50,4386
	10/08/2024 18:25:51	GO - MAURILÂNDIA - BR-452	Ignição ligada		Status	76	NÃO	-17,9912	-50,4181
	10/08/2024 18:23:51	GO - MAURILÂNDIA - BR-452	Ignição ligada		Status	67	NÃO	-18,0004	-50,3965
	10/08/2024 18:21:51	GO - MAURILÂNDIA - BR-452	Ignição ligada		Status	79	NÃO	-18,0025	-50,3741
	10/08/2024 18:19:51	GO - MAURILÂNDIA - BR-452	Ignição ligada		Status	76	NÃO	-18,0132	-50,3533
	10/08/2024 18:19:16	GO - MAURILÂNDIA - BR-452			Posição Normal	77	NÃO	-18,0161	-50,3467
	10/08/2024 18:17:51	GO - MAURILÂNDIA - BR-452	Ignição ligada		Status	54	NÃO	-18,0220	-50,3333
	10/08/2024 18:15:51	GO - MAURILÂNDIA - BR-452	Ignição ligada		Status	71	NÃO	-18,0291	-50,3142
	10/08/2024 18:13:51	GO - MAURILÂNDIA - BR-452	Ignição ligada		Status	77	NÃO	-18,0353	-50,2926
	10/08/2024 18:11:51	GO - MAURILÂNDIA - BR-452	Ignição ligada		Status	78	NÃO	-18,0420	-50,2696
	10/08/2024 18:09:51	GO - MAURILÂNDIA - BR-452	Ignição ligada		Status	79	NÃO	-18,0486	-50,2468
	10/08/2024 18:09:39	GO - MAURILÂNDIA - BR-452			Posição Normal	77	NÃO	-18,0493	-50,2442
	10/08/2024 18:07:51	GO - MAURILÂNDIA - BR-452	Ignição ligada		Status	76	NÃO	-18,0532	-50,2240
	10/08/2024 18:05:51	GO - MAURILÂNDIA - BR-452	Ignição ligada		Status	79	NÃO	-18,0501	-50,2014
	10/08/2024 18:03:51	GO - PORTEIRÃO - BR-452	Ignição ligada		Status	62	NÃO	-18,0529	-50,1813
	10/08/2024 18:03:12	GO - PORTEIRÃO - BR-452			Posição Normal	70	NÃO	-18,0560	-50,1751
	10/08/2024 18:01:51	GO - GOIATUBA - Próx. BR-452	Ignição ligada		Status	74	NÃO	-18,0668	-50,1538
	10/08/2024 18:01:51	GO - GOIATUBA - BR-452	Ignição ligada		Status	74	NÃO	-18,0668	-50,1540
	10/08/2024 17:58:51	GO - GOIATUBA - BR-452	Ignição ligada		Status	76	NÃO	-18,0777	-50,1327
	10/08/2024 17:56:51	GO - GOIATUBA - Próx. BR-452	Ignição ligada		Status	78	NÃO	-18,0908	-50,0995
	10/08/2024 17:56:51	GO - GOIATUBA - BR-452	Ignição ligada		Status	78	SIM	-18,0909	-50,0996
	10/08/2024 17:53:51	GO - GOIATUBA - BR-452	Ignição ligada		Status	63	SIM	-18,0994	-50,0772
	10/08/2024 17:51:51	GO - BOM JESUS DE GOIÁS - BR-452	Ignição ligada		Status	76	NÃO	-18,1083	-50,0555
	10/08/2024 17:50:24	GO - BOM JESUS DE GOIÁS - BR-452			Posição Normal	73	NÃO	-18,1145	-50,0391

RELATÓRIO ANALÍTICO POR VEÍCULO

Período: 09/08/2024 00:00:00 à 15/08/2024 00:00:00

Identificador: EWD2A97 EDIVAN SC 2021

Placa: EWD2A97

Legenda:

Mensagens enviadas do Veículo (Veículo -> Central)

Mensagens enviadas do Veículo (Controle de Jornada Cliente)

Mensagens enviadas da Central (Central -> Veículo)



Sentido:	Data e Hora:	Localização:	Mensagem:	Modo Emergência	Tipo Mensagem:	Vel. (Km/h)	Log ?	Latitude	Longitude
	10/08/2024 17:49:51	GO - BOM JESUS DE GOIÁS - Próx. BR-452	Ignição ligada		Status	76	NÃO	-18,1210	-50,0215
	10/08/2024 17:49:51	GO - BOM JESUS DE GOIÁS - BR-452	Ignição ligada		Status	76	NÃO	-18,1211	-50,0215
	10/08/2024 17:46:51	GO - BOM JESUS DE GOIÁS - BR-452	Ignição ligada		Status	65	NÃO	-18,1293	-49,9998
	10/08/2024 17:44:51	GO - BOM JESUS DE GOIÁS - Próx. BR-452	Ignição ligada		Status	65	NÃO	-18,1418	-49,9662
	10/08/2024 17:44:51	GO - BOM JESUS DE GOIÁS - BR-452	Ignição ligada		Status	65	SIM	-18,1419	-49,9663
	10/08/2024 17:41:51	GO - BOM JESUS DE GOIÁS - BR-452	Ignição ligada		Status	66	SIM	-18,1505	-49,9471
	10/08/2024 17:39:51	GO - BOM JESUS DE GOIÁS - Próx. BR-452	Ignição ligada		Status	75	NÃO	-18,1677	-49,9163
	10/08/2024 17:39:51	GO - BOM JESUS DE GOIÁS - BR-452	Ignição ligada		Status	75	SIM	-18,1678	-49,9164
	10/08/2024 17:36:51	GO - BOM JESUS DE GOIÁS - BR-452	Ignição ligada		Status	75	SIM	-18,1794	-49,8958
	10/08/2024 17:34:51	GO - BOM JESUS DE GOIÁS - BR-452	Ignição ligada		Status	69	NÃO	-18,1902	-49,8767
	10/08/2024 17:34:29	GO - BOM JESUS DE GOIÁS - BR-452			Posição Normal	70	NÃO	-18,1922	-49,8732
	10/08/2024 17:32:51	GO - BOM JESUS DE GOIÁS - BR-452	Ignição ligada		Status	66	NÃO	-18,1985	-49,8562
	10/08/2024 17:30:51	GO - BOM JESUS DE GOIÁS - Próx. BR-452	Ignição ligada		Status	74	NÃO	-18,1955	-49,8217
	10/08/2024 17:30:51	GO - BOM JESUS DE GOIÁS - BR-452	Ignição ligada		Status	74	NÃO	-18,1957	-49,8217
	10/08/2024 17:27:51	GO - BOM JESUS DE GOIÁS - BR-452	Ignição ligada		Status	73	SIM	-18,1966	-49,7988
	10/08/2024 17:25:50	GO - BOM JESUS DE GOIÁS - BR-452	Ignição ligada		Status	43	NÃO	-18,1982	-49,7785
	10/08/2024 17:23:50	GO - BOM JESUS DE GOIÁS - BR-452	Ignição ligada		Status	58	NÃO	-18,2061	-49,7645
	10/08/2024 17:21:50	GO - ITUMBIARA - BR-452	Ignição ligada		Status	55	NÃO	-18,2167	-49,7474
	10/08/2024 17:19:50	GO - ITUMBIARA - BR-452	Ignição ligada		Status	42	NÃO	-18,2225	-49,7406
	10/08/2024 17:17:50	GO - ITUMBIARA - BR-452	Ignição ligada		Status	73	NÃO	-18,2346	-49,7228
	10/08/2024 17:15:50	GO - BOM JESUS DE GOIÁS - BR-452	Ignição ligada		Status	62	NÃO	-18,2446	-49,7011
	10/08/2024 17:15:38	GO - BOM JESUS DE GOIÁS - BR-452			Posição Normal	58	NÃO	-18,2454	-49,6993
	10/08/2024 17:13:50	GO - BOM JESUS DE GOIÁS - BR-452	Ignição ligada		Status	51	NÃO	-18,2529	-49,6831
	10/08/2024 17:11:50	GO - BOM JESUS DE GOIÁS - BR-452	Ignição ligada		Status	42	NÃO	-18,2600	-49,6673
	10/08/2024 17:11:50	GO - BOM JESUS DE GOIÁS - BR-452	Ignição ligada		Status	42	NÃO	-18,2601	-49,6673
	10/08/2024 17:08:50	GO - BOM JESUS DE GOIÁS - BR-452	Ignição ligada		Status	76	SIM	-18,2685	-49,6490
	10/08/2024 17:06:50	GO - BOM JESUS DE GOIÁS - BR-452	Ignição ligada		Status	57	NÃO	-18,2772	-49,6300
	10/08/2024 17:06:06	GO - BOM JESUS DE GOIÁS - BR-452			Posição Normal	64	NÃO	-18,2804	-49,6232
	10/08/2024 17:04:50	GO - BOM JESUS DE GOIÁS - Próx. BR-452	Ignição ligada		Status	57	NÃO	-18,2905	-49,6012
	10/08/2024 17:04:50	GO - BOM JESUS DE GOIÁS - BR-452	Ignição ligada		Status	57	NÃO	-18,2907	-49,6013
	10/08/2024 17:01:50	GO - ITUMBIARA - BR-452	Ignição ligada		Status	78	NÃO	-18,3021	-49,5831
	10/08/2024 16:59:50	GO - ITUMBIARA - Próx. BR-452	Ignição ligada		Status	79	NÃO	-18,2975	-49,5470
	10/08/2024 16:59:50	GO - ITUMBIARA - BR-452	Ignição ligada		Status	79	SIM	-18,2977	-49,5470
	10/08/2024 16:58:57	GO - ITUMBIARA - BR-452			Posição Normal	80	NÃO	-18,2978	-49,5485
	10/08/2024 16:56:50	GO - ITUMBIARA - BR-452	Ignição ligada		Status	75	SIM	-18,3019	-49,5236
	10/08/2024 16:54:50	GO - ITUMBIARA - Próx. BR-452	Ignição ligada		Status	76	NÃO	-18,3153	-49,4917
	10/08/2024 16:54:50	GO - ITUMBIARA - BR-452	Ignição ligada		Status	76	SIM	-18,3154	-49,4917

RELATÓRIO ANALÍTICO POR VEÍCULO

Período: 09/08/2024 00:00:00 à 15/08/2024 00:00:00

Identificador: EWD2A97 EDIVAN SC 2021

Placa: EWD2A97

Legenda:

Mensagens enviadas do Veículo (Veículo -> Central)

Mensagens enviadas do Veículo (Controle de Jornada Cliente)

Mensagens enviadas da Central (Central -> Veículo)



Sentido:	Data e Hora:	Localização:	Mensagem:	Modo Emergência	Tipo Mensagem:	Vel. (Km/h)	Log ?	Latitude	Longitude
	10/08/2024 16:51:50	GO - ITUMBIARA - BR-452	Ignição ligada		Status	63	SIM	-18,3241	-49,4714
	10/08/2024 16:49:50	GO - ITUMBIARA - BR-452	Ignição ligada		Status	79	NÃO	-18,3307	-49,4528
	10/08/2024 16:49:50	GO - ITUMBIARA - BR-452	Ignição ligada		Status	79	SIM	-18,3307	-49,4529
	10/08/2024 16:46:50	GO - ITUMBIARA - BR-452	Ignição ligada		Status	80	SIM	-18,3387	-49,4341
	10/08/2024 16:44:50	GO - ITUMBIARA - BR-452	Ignição ligada		Status	77	NÃO	-18,3462	-49,3987
	10/08/2024 16:44:50	GO - ITUMBIARA - BR-452	Ignição ligada		Status	77	SIM	-18,3462	-49,3987
	10/08/2024 16:41:50	GO - ITUMBIARA - BR-452	Ignição ligada		Status	79	SIM	-18,3573	-49,3764
	10/08/2024 16:39:50	GO - ITUMBIARA - Próx. BR-452	Ignição ligada		Status	77	NÃO	-18,3798	-49,3485
	10/08/2024 16:39:50	GO - ITUMBIARA - BR-154	Ignição ligada		Status	77	SIM	-18,3800	-49,3486
	10/08/2024 16:36:50	GO - ITUMBIARA - BR-154	Ignição ligada		Status	77	SIM	-18,3952	-49,3306
	10/08/2024 16:34:50	GO - ITUMBIARA - BR-154	Ignição ligada		Status	37	NÃO	-18,4012	-49,3140
	10/08/2024 16:32:50	GO - ITUMBIARA - BR-154	Ignição ligada		Status	37	NÃO	-18,3982	-49,2993
	10/08/2024 16:30:50	GO - ITUMBIARA - BR-154	Ignição ligada		Status	55	NÃO	-18,3906	-49,2883
	10/08/2024 16:28:50	GO - ITUMBIARA - BR-154	Ignição ligada		Status	41	NÃO	-18,3830	-49,2778
	10/08/2024 16:26:50	GO - ITUMBIARA - BR-154	Ignição ligada		Status	67	NÃO	-18,3714	-49,2610
	10/08/2024 16:24:50	GO - ITUMBIARA - BR-154	Ignição ligada		Status	71	NÃO	-18,3649	-49,2392
	10/08/2024 16:22:50	GO - ITUMBIARA - BR-154	Ignição ligada		Status	41	NÃO	-18,3588	-49,2186
	10/08/2024 16:20:50	GO - ITUMBIARA - Via Expressa Júlio Borges de Souza	Ignição ligada		Status	19	NÃO	-18,3630	-49,2149
	10/08/2024 16:18:50	GO - ITUMBIARA - BR-153	Ignição ligada		Status	59	NÃO	-18,3791	-49,2097
	10/08/2024 16:16:50	GO - ITUMBIARA - BR-153	Ignição ligada		Status	55	NÃO	-18,3960	-49,2042
	10/08/2024 16:14:50	GO - ITUMBIARA - BR-153	Ignição ligada		Status	52	NÃO	-18,4103	-49,1963
	10/08/2024 16:12:50	MG - ARAPORÃ - BR-153	Ignição ligada		Status	50	NÃO	-18,4278	-49,1928
	10/08/2024 16:10:50	MG - ARAPORÃ - 3	Ignição ligada		Status	75	NÃO	-18,4457	-49,1876
	10/08/2024 16:08:50	MG - ARAPORÃ - BR-153	Ignição ligada		Status	66	NÃO	-18,4685	-49,1882
	10/08/2024 16:06:50	MG - ARAPORÃ - BR-153	Ignição ligada		Status	71	NÃO	-18,4898	-49,1886
	10/08/2024 16:05:44	MG - ARAPORÃ - BR-153			Posição Normal	76	NÃO	-18,5021	-49,1889
	10/08/2024 16:04:50	MG - ARAPORÃ - Próx. BR-153	Ignição ligada		Status	70	NÃO	-18,5121	-49,1890
	10/08/2024 16:02:50	MG - ARAPORÃ - BR-153	Ignição ligada		Status	52	NÃO	-18,5303	-49,1917
	10/08/2024 16:00:50	MG - CENTRALINA - BR-153	Ignição ligada		Status	75	NÃO	-18,5513	-49,1938
	10/08/2024 15:58:50	MG - CENTRALINA - Próx. BR-153	Ignição ligada		Status	72	NÃO	-18,5750	-49,1934
	10/08/2024 15:56:50	MG - CENTRALINA - Próx. BR-153	Ignição ligada		Status	75	NÃO	-18,5981	-49,1922
	10/08/2024 15:55:32	MG - CENTRALINA - BR-153			Posição Normal	79	NÃO	-18,6119	-49,1915
	10/08/2024 15:54:50	MG - CENTRALINA - BR-153	Ignição ligada		Status	73	NÃO	-18,6198	-49,1904
	10/08/2024 15:52:50	MG - CENTRALINA - Próx. BR-153	Ignição ligada		Status	63	NÃO	-18,6475	-49,1742
	10/08/2024 15:52:50	MG - CENTRALINA - Próx. BR-153	Ignição ligada		Status	63	NÃO	-18,6476	-49,1742
	10/08/2024 15:49:50	MG - CENTRALINA - BR-153	Ignição ligada		Status	75	SIM	-18,6673	-49,1630
	10/08/2024 15:47:50	MG - CANÁPOLIS - Próx. BR-153	Ignição ligada		Status	77	NÃO	-18,6978	-49,1453

RELATÓRIO ANALÍTICO POR VEÍCULO
































Período: 09/08/2024 00:00:00 à 15/08/2024 00:00:00

Identificador: EWD2A97 EDIVAN SC 2021

Placa: EWD2A97

- Legenda:**
-  Mensagens enviadas do Veículo (Veículo -> Central)
 -  Mensagens enviadas do Veículo (Controle de Jornada Cliente)
 -  Mensagens enviadas da Central (Central -> Veículo)



Sentido:	Data e Hora:	Localização:	Mensagem:	Modo Emergência	Tipo Mensagem:	Vel. (Km/h)	Log ?	Latitude	Longitude
	10/08/2024 15:47:50	MG - CANÁPOLIS - BR-153	Ignição ligada		Status	77	SIM	-18,6979	-49,1455
	10/08/2024 15:44:50	MG - CANÁPOLIS - Próx. BR-153	Ignição ligada		Status	79	SIM	-18,7154	-49,1306
	10/08/2024 15:42:50	MG - CANÁPOLIS - Próx. BR-153	Ignição ligada		Status	68	NÃO	-18,7365	-49,1020
	10/08/2024 15:42:50	MG - CANÁPOLIS - BR-153	Ignição ligada		Status	68	SIM	-18,7367	-49,1021
	10/08/2024 15:40:28	MENSAGEM ENVIADA PELA CENTRAL Enviada por: integração	Habilitar sensor de desengate		Comando		-		
	10/08/2024 15:40:27	MENSAGEM ENVIADA PELA CENTRAL Enviada por: integração	Habilitar sensor de porta do motorista		Comando		-		
	10/08/2024 15:40:25	MENSAGEM ENVIADA PELA CENTRAL Enviada por: integração	Desabilitar Botão de Abertura de Trava de Baú		Comando		-		
	10/08/2024 15:40:20	MENSAGEM ENVIADA PELA CENTRAL Enviada por: integração	Habilitar sensor de violação de painel		Comando		-		
	10/08/2024 15:40:19	MENSAGEM ENVIADA PELA CENTRAL Enviada por: integração	Habilitar sensor de porta do carona		Comando		-		
	10/08/2024 15:39:50	MG - CANÁPOLIS - Próx. BR-153	Ignição ligada		Status	8	SIM	-18,7404	-49,0963
	10/08/2024 15:39:31	MG - CANÁPOLIS - Próx. BR-153	11 REINICIO DE VIAGEM 11 REINICIO DE VIAGEM ID MOTORISTA:		Macro		NÃO	-18,7403	-49,0960
	10/08/2024 15:37:50	MG - CANÁPOLIS - Próx. BR-153	Ignição ligada		Status	0	NÃO	-18,7403	-49,0960
	10/08/2024 15:37:50	MG - CANÁPOLIS - Próx. BR-153	Parada do Veículo		Alerta de Software	0	NÃO	-18,7403	-49,0960
	10/08/2024 15:37:50	MG - CANÁPOLIS - Próx. BR-153	Ignição ligada		Evento	0	SIM	-18,7405	-49,0961
	10/08/2024 15:37:50	MG - CANÁPOLIS - Próx. BR-153	Ignição ligada		Status	0	SIM	-18,7405	-49,0961
	10/08/2024 15:37:49	MENSAGEM ENVIADA PELA CENTRAL Enviada por: integração	Última Posição		Comando		-		
	10/08/2024 15:20:21	MG - CANÁPOLIS - Próx. BR-153	Ignição desligada		Evento	0	SIM	-18,7405	-49,0961
	10/08/2024 15:20:03	MG - CANÁPOLIS - Próx. BR-153	04 PARADA PARA ABASTECIMENTO 04 PARADA PARA ABASTECIMENTO: POSTO: PREVISAO DE REINICIO HORA: ID MOTORISTA:		Macro		NÃO	-18,7403	-49,0960
	10/08/2024 15:19:50	MG - CANÁPOLIS - Próx. BR-153	Ignição ligada		Status	75	NÃO	-18,7423	-49,0945
	10/08/2024 15:19:50	MG - CANÁPOLIS - BR-153	Ignição ligada		Status	75	SIM	-18,7424	-49,0946
	10/08/2024 15:16:50	MG - CANÁPOLIS - BR-153	Ignição ligada		Status	74	SIM	-18,7581	-49,0768
	10/08/2024 15:14:58	MG - CANÁPOLIS - Próx. BR-153			Posição Normal	43	NÃO	-18,7764	-49,0753
	10/08/2024 15:14:50	MG - CANÁPOLIS - BR-153	Ignição ligada		Status	42	NÃO	-18,7770	-49,0759
	10/08/2024 15:12:50	MG - CANÁPOLIS - BR-153	Ignição ligada		Status	80	NÃO	-18,7907	-49,0844
	10/08/2024 15:10:50	MG - MONTE ALEGRE DE MINAS - Próx. BR-153	Ignição ligada		Status	52	NÃO	-18,8207	-49,0873
	10/08/2024 15:10:50	MG - MONTE ALEGRE DE MINAS - BR-153	Ignição ligada		Status	52	NÃO	-18,8207	-49,0875
	10/08/2024 15:07:50	MG - MONTE ALEGRE DE MINAS - BR-153	Ignição ligada		Status	63	SIM	-18,8411	-49,0930
	10/08/2024 15:05:50	MG - MONTE ALEGRE DE MINAS - BR-153	Ignição ligada		Status	75	NÃO	-18,8554	-49,0799
	10/08/2024 15:03:50	MG - MONTE ALEGRE DE MINAS - BR-153	Ignição ligada		Status	38	NÃO	-18,8691	-49,0648
	10/08/2024 15:01:50	MG - MONTE ALEGRE DE MINAS - BR-153	Ignição ligada		Status	49	NÃO	-18,8777	-49,0571
	10/08/2024 15:00:56	MENSAGEM ENVIADA PELA CENTRAL Enviada por: integração	Habilitar sensor de violação de painel		Comando		-		

RELATÓRIO ANALÍTICO POR VEÍCULO			Legenda:							
Período: 09/08/2024 00:00:00 à 15/08/2024 00:00:00			<div><div></div> Mensagens enviadas do Veículo (Veículo -> Central)</div> <div><div></div> Mensagens enviadas do Veículo (Controle de Jornada Cliente)</div> <div><div></div> Mensagens enviadas da Central (Central -> Veículo)</div>							
Identificador: EWD2A97 EDIVAN SC 2021										
Placa: EWD2A97										
Sentido:	Data e Hora:	Localização:	Mensagem:	Modo Emergência	Tipo Mensagem:	Vel. (Km/h)	Log ?	Latitude	Longitude	
	10/08/2024 15:00:54	MENSAGEM ENVIADA PELA CENTRAL Enviada por: integração	Habilitar sensor de porta do carona		Comando		-			
	10/08/2024 15:00:53	MENSAGEM ENVIADA PELA CENTRAL Enviada por: integração	Habilitar sensor de porta do motorista		Comando		-			
	10/08/2024 15:00:53	MENSAGEM ENVIADA PELA CENTRAL Enviada por: integração	Habilitar sensor de desengate		Comando		-			
	10/08/2024 15:00:53	MENSAGEM ENVIADA PELA CENTRAL Enviada por: integração	Desabilitar Botão de Abertura de Trava de Baú		Comando		-			
	10/08/2024 15:00:25	MG - MONTE ALEGRE DE MINAS - BR-365	11 REINICIO DE VIAGEM 11 REINICIO DE VIAGEM ID MOTORISTA:		Macro		NÃO	-18,8799	-49,0469	
	10/08/2024 14:59:50	MG - MONTE ALEGRE DE MINAS - BR-365	Ignição ligada		Status	0	NÃO	-18,8799	-49,0469	
	10/08/2024 14:59:50	MG - MONTE ALEGRE DE MINAS - BR-365	Parada do Veículo		Alerta de Software	0	NÃO	-18,8799	-49,0469	
	10/08/2024 14:58:28	MG - MONTE ALEGRE DE MINAS - BR-365			Posição Normal	0	NÃO	-18,8799	-49,0469	
	10/08/2024 14:58:28	MG - MONTE ALEGRE DE MINAS - BR-365	Parada do Veículo		Alerta de Software	0	NÃO	-18,8799	-49,0469	
	10/08/2024 14:58:15	MG - MONTE ALEGRE DE MINAS - Próx. BR-365	06 PARADA EM POSTO FISCAL 06 PARADA EM POSTO FISCAL: LOCAL: KM: PREVISAO DE REINICIO DATA: HORA:		Macro		SIM	-18,8798	-49,0469	
	10/08/2024 14:57:50	MG - MONTE ALEGRE DE MINAS - BR-365	Ignição ligada		Status	22	NÃO	-18,8799	-49,0464	
	10/08/2024 14:55:50	MG - MONTE ALEGRE DE MINAS - BR-365	Ignição ligada		Status	78	NÃO	-18,8826	-49,0272	
	10/08/2024 14:54:05	MG - MONTE ALEGRE DE MINAS - BR-365			Posição Normal	63	NÃO	-18,8802	-49,0064	
	10/08/2024 14:53:50	MG - MONTE ALEGRE DE MINAS - BR-365	Ignição ligada		Status	57	NÃO	-18,8802	-49,0040	
	10/08/2024 14:51:50	MG - MONTE ALEGRE DE MINAS - BR-365	Ignição ligada		Status	75	NÃO	-18,8794	-48,9818	
	10/08/2024 14:49:50	MG - MONTE ALEGRE DE MINAS - BR-365	Ignição ligada		Status	72	NÃO	-18,8782	-48,9577	
	10/08/2024 14:47:50	MG - MONTE ALEGRE DE MINAS - BR-365	Ignição ligada		Status	78	SIM	-18,8776	-48,9348	
	10/08/2024 14:45:50	MG - MONTE ALEGRE DE MINAS - BR-365	Ignição ligada		Status	75	NÃO	-18,8767	-48,9114	
	10/08/2024 14:43:50	MG - MONTE ALEGRE DE MINAS - BR-365	Ignição ligada		Status	74	NÃO	-18,8760	-48,8884	
	10/08/2024 14:41:50	MG - MONTE ALEGRE DE MINAS - BR-365	Ignição ligada		Status	79	NÃO	-18,8682	-48,8689	
	10/08/2024 14:39:50	MG - MONTE ALEGRE DE MINAS - BR-365	Ignição ligada		Status	69	NÃO	-18,8526	-48,8512	
	10/08/2024 14:38:17	MG - MONTE ALEGRE DE MINAS - BR-365			Posição Normal	72	NÃO	-18,8500	-48,8337	
	10/08/2024 14:37:50	MG - MONTE ALEGRE DE MINAS - BR-365	Ignição ligada		Status	72	NÃO	-18,8496	-48,8288	
	10/08/2024 14:35:50	MG - MONTE ALEGRE DE MINAS - BR-365	Ignição ligada		Status	73	NÃO	-18,8503	-48,8048	
	10/08/2024 14:33:50	MG - MONTE ALEGRE DE MINAS - BR-365	Ignição ligada		Status	59	NÃO	-18,8529	-48,7810	
	10/08/2024 14:31:50	MG - MONTE ALEGRE DE MINAS - BR-365	Ignição ligada		Status	75	NÃO	-18,8646	-48,7637	
	10/08/2024 14:29:50	MG - MONTE ALEGRE DE MINAS - BR-365	Ignição ligada		Status	72	NÃO	-18,8788	-48,7437	
	10/08/2024 14:27:50	MG - MONTE ALEGRE DE MINAS - BR-365	Ignição ligada		Status	78	NÃO	-18,8865	-48,7216	
	10/08/2024 14:26:09	MG - MONTE ALEGRE DE MINAS - BR-365			Posição Normal	77	NÃO	-18,8895	-48,7013	
	10/08/2024 14:25:50	MG - MONTE ALEGRE DE MINAS - BR-365	Ignição ligada		Status	79	NÃO	-18,8903	-48,6974	
	10/08/2024 14:23:49	MG - MONTE ALEGRE DE MINAS - BR-365	Ignição ligada		Status	73	NÃO	-18,8909	-48,6768	
	10/08/2024 14:21:49	MG - MONTE ALEGRE DE MINAS - BR-365	Ignição ligada		Status	78	NÃO	-18,8944	-48,6533	
[RelatAnalítico - LUIZHENRIQUE]			[08/10/2024 11:29:29]				[Pag.: 113 de 182]			

RELATÓRIO ANALÍTICO POR VEÍCULO






































Período: 09/08/2024 00:00:00 à 15/08/2024 00:00:00

Identificador: EWD2A97 EDIVAN SC 2021

Placa: EWD2A97




- Legenda:**
-  Mensagens enviadas do Veículo (Veículo -> Central)
 -  Mensagens enviadas do Veículo (Controle de Jornada Cliente)
 -  Mensagens enviadas da Central (Central -> Veículo)








































Sentido:	Data e Hora:	Localização:	Mensagem:	Modo Emergência	Tipo Mensagem:	Vel. (Km/h)	Log ?	Latitude	Longitude
	10/08/2024 14:20:33	MG - MONTE ALEGRE DE MINAS - BR-365			Posição Normal	77	NÃO	-18,8911	-48,6382
	10/08/2024 14:19:49	MG - MONTE ALEGRE DE MINAS - BR-365	Ignição ligada		Status	75	NÃO	-18,8896	-48,6295
	10/08/2024 14:17:49	MG - MONTE ALEGRE DE MINAS - BR-365	Ignição ligada		Status	74	NÃO	-18,8817	-48,6076
	10/08/2024 14:16:30	MG - MONTE ALEGRE DE MINAS - BR-365			Posição Normal	77	NÃO	-18,8701	-48,5971
	10/08/2024 14:15:49	MG - MONTE ALEGRE DE MINAS - BR-365	Ignição ligada		Status	70	NÃO	-18,8651	-48,5908
	10/08/2024 14:13:49	MG - UBERLÂNDIA - BR-365	Ignição ligada		Status	75	NÃO	-18,8669	-48,5695
	10/08/2024 14:11:49	MG - UBERLÂNDIA - BR-365	Ignição ligada		Status	73	NÃO	-18,8713	-48,5473
	10/08/2024 14:09:49	MG - UBERLÂNDIA - BR-365	Ignição ligada		Status	49	NÃO	-18,8748	-48,5271
	10/08/2024 14:07:49	MG - UBERLÂNDIA - BR-365	Ignição ligada		Status	72	NÃO	-18,8777	-48,5117
	10/08/2024 14:05:49	MG - UBERLÂNDIA - BR-365	Ignição ligada		Status	65	NÃO	-18,8813	-48,4896
	10/08/2024 14:03:55	MG - UBERLÂNDIA - BR-365			Posição Normal	76	NÃO	-18,8844	-48,4707
	10/08/2024 14:03:49	MG - UBERLÂNDIA - BR-365	Ignição ligada		Status	74	NÃO	-18,8846	-48,4693
	10/08/2024 14:01:49	MG - UBERLÂNDIA - BR-365	Ignição ligada		Status	70	NÃO	-18,8880	-48,4484
	10/08/2024 13:59:49	MG - UBERLÂNDIA - BR-365	Ignição ligada		Status	74	NÃO	-18,8912	-48,4245
	10/08/2024 13:57:49	MG - UBERLÂNDIA - BR-365	Ignição ligada		Status	74	NÃO	-18,8946	-48,4017
	10/08/2024 13:55:49	MG - UBERLÂNDIA - BR-365	Ignição ligada		Status	17	NÃO	-18,8976	-48,3826
	10/08/2024 13:53:49	MG - UBERLÂNDIA - BR-365	Ignição ligada		Status	52	NÃO	-18,8996	-48,3689
	10/08/2024 13:51:49	MG - UBERLÂNDIA - BR-365	Ignição ligada		Status	75	NÃO	-18,9025	-48,3475
	10/08/2024 13:50:40	MG - UBERLÂNDIA - BR-365			Posição Normal	77	NÃO	-18,9062	-48,3363
	10/08/2024 13:49:49	MG - UBERLÂNDIA - BR-365	Ignição ligada		Status	64	NÃO	-18,9058	-48,3269
	10/08/2024 13:47:49	MG - UBERLÂNDIA - Avenida Juscelino Kubitschek	Ignição ligada		Status	39	NÃO	-18,9086	-48,3114
	10/08/2024 13:45:49	MG - UBERLÂNDIA - BR-365	Ignição ligada		Status	64	NÃO	-18,9073	-48,2987
	10/08/2024 13:43:49	MG - UBERLÂNDIA - BR-365	Ignição ligada		Status	54	NÃO	-18,9030	-48,2791
	10/08/2024 13:41:49	MG - UBERLÂNDIA - BR-365	Ignição ligada		Status	57	NÃO	-18,8900	-48,2701
	10/08/2024 13:39:49	MG - UBERLÂNDIA - 620	Ignição ligada		Status	11	NÃO	-18,8840	-48,2663
	10/08/2024 13:37:49	MG - UBERLÂNDIA - BR-050	Ignição ligada		Status	43	NÃO	-18,8908	-48,2559
	10/08/2024 13:35:49	MG - UBERLÂNDIA - BR-050	Ignição ligada		Status	55	NÃO	-18,8988	-48,2424
	10/08/2024 13:33:49	MG - UBERLÂNDIA - BR-452	Ignição ligada		Status	69	NÃO	-18,9092	-48,2247
	10/08/2024 13:32:24	MG - UBERLÂNDIA - BR-050			Posição Normal	59	NÃO	-18,9230	-48,2218
	10/08/2024 13:31:49	MG - UBERLÂNDIA - BR-050	Ignição ligada		Status	70	NÃO	-18,9284	-48,2210
	10/08/2024 13:29:49	MG - UBERLÂNDIA - BR-050	Ignição ligada		Status	48	NÃO	-18,9474	-48,2180
	10/08/2024 13:27:49	MG - UBERLÂNDIA - BR-050	Ignição ligada		Status	66	NÃO	-18,9664	-48,2150
	10/08/2024 13:25:49	MG - UBERLÂNDIA - BR-050	Ignição ligada		Status	47	NÃO	-18,9827	-48,2125
	10/08/2024 13:24:19	MG - UBERLÂNDIA - BR-050			Posição Normal	76	NÃO	-18,9988	-48,2100
	10/08/2024 13:23:49	MG - UBERLÂNDIA - BR-050	Ignição ligada		Status	75	NÃO	-19,0047	-48,2091
	10/08/2024 13:21:49	MG - UBERLÂNDIA - BR-050	Ignição ligada		Status	73	NÃO	-19,0269	-48,2033
	10/08/2024 13:19:49	MG - UBERLÂNDIA - BR-050	Ignição ligada		Status	74	NÃO	-19,0491	-48,1967

RELATÓRIO ANALÍTICO POR VEÍCULO

Período: 09/08/2024 00:00:00 à 15/08/2024 00:00:00
Identificador: EWD2A97 EDIVAN SC 2021
Placa: EWD2A97

- Legenda:**
-  Mensagens enviadas do Veículo (Veículo -> Central)
 -  Mensagens enviadas do Veículo (Controle de Jornada Cliente)
 -  Mensagens enviadas da Central (Central -> Veículo)



Sentido:	Data e Hora:	Localização:	Mensagem:	Modo Emergência	Tipo Mensagem:	Vel. (Km/h)	Log ?	Latitude	Longitude
	10/08/2024 13:17:49	MG - UBERLÂNDIA - BR-050	Ignição ligada		Status	73	NÃO	-19,0709	-48,1901
	10/08/2024 13:16:20	MG - UBERLÂNDIA - BR-050			Posição Normal	58	NÃO	-19,0835	-48,1864
	10/08/2024 13:15:49	MG - UBERLÂNDIA - BR-050	Ignição ligada		Status	80	NÃO	-19,0887	-48,1848
	10/08/2024 13:13:49	MG - UBERLÂNDIA - BR-050	Ignição ligada		Status	63	NÃO	-19,1057	-48,1797
	10/08/2024 13:11:49	MG - UBERLÂNDIA - BR-050	Ignição ligada		Status	78	NÃO	-19,1263	-48,1736
	10/08/2024 13:09:49	MG - UBERLÂNDIA - BR-050	Ignição ligada		Status	70	NÃO	-19,1442	-48,1683
	10/08/2024 13:07:49	MG - UBERABA - BR-050	Ignição ligada		Status	77	NÃO	-19,1647	-48,1621
	10/08/2024 13:05:49	MG - UBERABA - BR-050	Ignição ligada		Status	43	NÃO	-19,1829	-48,1567
	10/08/2024 13:03:49	MG - UBERABA - BR-050	Ignição ligada		Status	79	NÃO	-19,2002	-48,1517
	10/08/2024 13:01:49	MG - UBERABA - BR-050	Ignição ligada		Status	79	NÃO	-19,2230	-48,1449
	10/08/2024 13:01:16	MG - UBERABA - BR-050			Posição Normal	78	NÃO	-19,2289	-48,1432
	10/08/2024 13:01:01	MENSAGEM ENVIADA PELA CENTRAL Enviada por: integração	Temporizador 10-10 / 18 hora(s)		Comando	-	-	-	-
	10/08/2024 12:59:49	MG - UBERABA - BR-050	Ignição ligada		Status	76	NÃO	-19,2453	-48,1374
	10/08/2024 12:57:49	MG - UBERABA - BR-050	Ignição ligada		Status	77	NÃO	-19,2670	-48,1278
	10/08/2024 12:55:49	MG - UBERABA - BR-050	Ignição ligada		Status	77	NÃO	-19,2889	-48,1185
	10/08/2024 12:53:49	MG - UBERABA - BR-050	Ignição ligada		Status	75	NÃO	-19,3098	-48,1094
	10/08/2024 12:51:49	MG - UBERABA - BR-050	Ignição ligada		Status	77	NÃO	-19,3314	-48,1000
	10/08/2024 12:49:49	MG - UBERABA - BR-050	Ignição ligada		Status	67	NÃO	-19,3528	-48,0906
	10/08/2024 12:47:49	MG - UBERABA - BR-050	Ignição ligada		Status	62	NÃO	-19,3646	-48,0792
	10/08/2024 12:45:49	MG - UBERABA - BR-050	Ignição ligada		Status	72	NÃO	-19,3783	-48,0774
	10/08/2024 12:45:31	MG - UBERABA - BR-050			Posição Normal	77	NÃO	-19,3817	-48,0769
	10/08/2024 12:43:49	MG - UBERABA - BR-050	Ignição ligada		Status	53	NÃO	-19,4005	-48,0775
	10/08/2024 12:41:49	MG - UBERABA - BR-050	Ignição ligada		Status	56	NÃO	-19,4129	-48,0729
	10/08/2024 12:39:49	MG - UBERABA - BR-050	Ignição ligada		Status	78	NÃO	-19,4337	-48,0667
	10/08/2024 12:39:01	MG - UBERABA - BR-050			Posição Normal	77	NÃO	-19,4428	-48,0638
	10/08/2024 12:37:49	MG - UBERABA - BR-050	Ignição ligada		Status	78	NÃO	-19,4560	-48,0597
	10/08/2024 12:35:49	MG - UBERABA - BR-050	Ignição ligada		Status	77	NÃO	-19,4900	-48,0492
	10/08/2024 12:35:49	MG - UBERABA - BR-050	Ignição ligada		Status	77	NÃO	-19,4900	-48,0492
	10/08/2024 12:32:49	MG - UBERABA - BR-050	Ignição ligada		Status	70	SIM	-19,5110	-48,0427
	10/08/2024 12:30:49	MG - UBERABA - BR-050	Ignição ligada		Status	54	NÃO	-19,5327	-48,0376
	10/08/2024 12:28:49	MG - UBERABA - BR-050	Ignição ligada		Status	77	NÃO	-19,5482	-48,0355
	10/08/2024 12:26:49	MG - UBERABA - BR-050	Ignição ligada		Status	77	NÃO	-19,5711	-48,0326
	10/08/2024 12:24:49	MG - UBERABA - BR-050	Ignição ligada		Status	53	NÃO	-19,5903	-48,0289
	10/08/2024 12:22:49	MG - UBERABA - BR-050	Ignição ligada		Status	63	NÃO	-19,6058	-48,0229
	10/08/2024 12:21:24	MG - UBERABA - BR-050			Posição Normal	81	NÃO	-19,6198	-48,0176
	10/08/2024 12:20:49	MG - UBERABA - BR-050	Ignição ligada		Status	67	NÃO	-19,6258	-48,0153
	10/08/2024 12:18:49	MG - UBERABA - BR-050	Ignição ligada		Status	77	NÃO	-19,6457	-48,0077

RELATÓRIO ANALÍTICO POR VEÍCULO






































Período: 09/08/2024 00:00:00 à 15/08/2024 00:00:00

Identificador: EWD2A97 EDIVAN SC 2021

Placa: EWD2A97

- Legenda:**
-  Mensagens enviadas do Veículo (Veículo -> Central)
 -  Mensagens enviadas do Veículo (Controle de Jornada Cliente)
 -  Mensagens enviadas da Central (Central -> Veículo)



Sentido:	Data e Hora:	Localização:	Mensagem:	Modo Emergência	Tipo Mensagem:	Vel. (Km/h)	Log ?	Latitude	Longitude
	10/08/2024 12:16:49	MG - UBERABA - BR-050	Ignição ligada		Status	46	NÃO	-19,6655	-48,0001
	10/08/2024 12:14:49	MG - UBERABA - BR-050	Ignição ligada		Status	78	NÃO	-19,6770	-47,9957
	10/08/2024 12:13:53	MG - UBERABA - BR-050			Posição Normal	59	NÃO	-19,6858	-47,9924
	10/08/2024 12:12:49	MG - UBERABA - BR-050	Ignição ligada		Status	73	NÃO	-19,6971	-47,9881
	10/08/2024 12:11:15	MG - UBERABA - BR-050			Posição Normal	69	NÃO	-19,7071	-47,9842
	10/08/2024 12:10:49	MG - UBERABA - BR-050	Ignição ligada		Status	58	NÃO	-19,7112	-47,9827
	10/08/2024 12:08:49	MG - UBERABA - BR-050	Ignição ligada		Status	56	NÃO	-19,7242	-47,9806
	10/08/2024 12:06:49	MG - UBERABA - BR-050	Ignição ligada		Status	42	NÃO	-19,7435	-47,9840
	10/08/2024 12:04:49	MG - UBERABA - BR-050	Ignição ligada		Status	78	NÃO	-19,7628	-47,9770
	10/08/2024 12:02:49	MG - UBERABA - BR-050	Ignição ligada		Status	69	NÃO	-19,7792	-47,9657
	10/08/2024 12:02:49	MG - UBERABA - BR-050	Entrada em Área de Controle 'SP+MG+Rio - Raio 400Km'		Alerta de Software	69	NÃO	-19,7792	-47,9657
	10/08/2024 12:00:49	MG - UBERABA - BR-050	Ignição ligada		Status	62	NÃO	-19,7794	-47,9434
	10/08/2024 11:58:49	MG - UBERABA - BR-050	Ignição ligada		Status	61	NÃO	-19,7785	-47,9220
	10/08/2024 11:56:49	MG - UBERABA - BR-050	Ignição ligada		Status	44	NÃO	-19,7925	-47,9120
	10/08/2024 11:54:49	MG - UBERABA - BR-050	Ignição ligada		Status	67	NÃO	-19,8090	-47,9011
	10/08/2024 11:52:49	MG - UBERABA - BR-050	Ignição ligada		Status	71	NÃO	-19,8244	-47,8909
	10/08/2024 11:51:35	MG - UBERABA - BR-050			Posição Normal	73	NÃO	-19,8365	-47,8827
	10/08/2024 11:50:49	MG - UBERABA - BR-050	Ignição ligada		Status	63	NÃO	-19,8422	-47,8789
	10/08/2024 11:48:49	MG - UBERABA - BR-050	Ignição ligada		Status	63	NÃO	-19,8553	-47,8701
	10/08/2024 11:46:49	MG - UBERABA - BR-050	Ignição ligada	LORA	Status	67	NÃO	-19,8687	-47,8610
	10/08/2024 11:46:49	MG - UBERABA - BR-050	Ignição ligada		Status	67	NÃO	-19,8687	-47,8611
	10/08/2024 11:44:49	MG - DELTA - BR-050	Ignição ligada		Status	38	SIM	-19,8854	-47,8498
	10/08/2024 11:42:49	MG - DELTA - BR-050	Ignição ligada		Status	51	NÃO	-19,9008	-47,8394
	10/08/2024 11:40:55	MG - DELTA - BR-050			Posição Normal	62	NÃO	-19,9134	-47,8307
	10/08/2024 11:40:49	MG - DELTA - BR-050	Ignição ligada		Status	55	NÃO	-19,9143	-47,8302
	10/08/2024 11:38:49	MG - DELTA - BR-050	Ignição ligada		Status	70	NÃO	-19,9306	-47,8189
	10/08/2024 11:36:49	MG - DELTA - BR-050	Ignição ligada		Status	69	NÃO	-19,9474	-47,8074
	10/08/2024 11:34:49	MG - DELTA - BR-050	Ignição ligada		Status	40	NÃO	-19,9597	-47,7989
	10/08/2024 11:32:49	MG - DELTA - BR-050	Ignição ligada		Status	52	NÃO	-19,9749	-47,7897
	10/08/2024 11:31:39	SP - IGARAPAVA - Rodovia Anhanguera			Posição Normal	78	NÃO	-19,9873	-47,7879
	10/08/2024 11:30:49	SP - IGARAPAVA - Próx. Rodovia Anhanguera	Ignição ligada		Status	78	NÃO	-20,0088	-47,7845
	10/08/2024 11:30:49	SP - IGARAPAVA - Rodovia Anhanguera	Ignição ligada		Status	78	NÃO	-20,0089	-47,7846
	10/08/2024 11:27:49	SP - IGARAPAVA - Rodovia Anhanguera	Ignição ligada		Status	71	NÃO	-20,0320	-47,7812
	10/08/2024 11:25:49	SP - IGARAPAVA - Rodovia Anhanguera	Ignição ligada		Status	39	NÃO	-20,0511	-47,7838
	10/08/2024 11:23:49	SP - IGARAPAVA - Rodovia Anhanguera	Ignição ligada		Status	35	NÃO	-20,0602	-47,7887
	10/08/2024 11:21:49	SP - ARAMINA - Rodovia Anhanguera	Ignição ligada		Status	80	NÃO	-20,0800	-47,7886
	10/08/2024 11:19:49	SP - ARAMINA - Rodovia Anhanguera	Ignição ligada		Status	74	NÃO	-20,1016	-47,7900

RELATÓRIO ANALÍTICO POR VEÍCULO

Período: 09/08/2024 00:00:00 à 15/08/2024 00:00:00

Identificador: EWD2A97 EDIVAN SC 2021

Placa: EWD2A97

Legenda:

Mensagens enviadas do Veículo (Veículo -> Central)

Mensagens enviadas do Veículo (Controle de Jornada Cliente)

Mensagens enviadas da Central (Central -> Veículo)






Sentido:	Data e Hora:	Localização:	Mensagem:	Modo Emergência	Tipo Mensagem:	Vel. (Km/h)	Log ?	Latitude	Longitude
	10/08/2024 11:17:49	SP - ARAMINA - Rodovia Anhanguera	Ignição ligada		Status	70	NÃO	-20,1251	-47,7910
	10/08/2024 11:15:49	SP - ARAMINA - Rodovia Anhanguera	Ignição ligada		Status	69	NÃO	-20,1441	-47,7897
	10/08/2024 11:13:49	SP - ARAMINA - Rodovia Anhanguera	Ignição ligada		Status	79	NÃO	-20,1669	-47,7879
	10/08/2024 11:11:49	SP - ARAMINA - Rodovia Anhanguera	Ignição ligada		Status	79	NÃO	-20,1895	-47,7857
	10/08/2024 11:09:49	SP - BURITIZAL - Rodovia Anhanguera	Ignição ligada		Status	63	NÃO	-20,2102	-47,7875
	10/08/2024 11:07:49	SP - BURITIZAL - Rodovia Anhanguera	Ignição ligada		Status	76	NÃO	-20,2304	-47,7906
	10/08/2024 11:05:49	SP - BURITIZAL - Rodovia Anhanguera	Ignição ligada		Status	38	NÃO	-20,2484	-47,7986
	10/08/2024 11:04:56	SP - BURITIZAL - Rodovia Anhanguera			Posição Normal	78	NÃO	-20,2554	-47,7998
	10/08/2024 11:03:49	SP - ITUVERAVA - Rodovia Anhanguera	Ignição ligada		Status	50	NÃO	-20,2680	-47,7986
	10/08/2024 11:01:49	SP - ITUVERAVA - Rodovia Anhanguera	Ignição ligada		Status	77	NÃO	-20,2815	-47,7972
	10/08/2024 10:59:49	SP - ITUVERAVA - Rodovia Anhanguera	Ignição ligada		Status	76	NÃO	-20,3045	-47,8002
	10/08/2024 10:57:49	SP - ITUVERAVA - Rodovia Anhanguera	Ignição ligada		Status	79	NÃO	-20,3276	-47,8040
	10/08/2024 10:55:49	SP - ITUVERAVA - Rodovia Anhanguera	Ignição ligada		Status	75	NÃO	-20,3492	-47,8125
	10/08/2024 10:53:49	SP - ITUVERAVA - Rodovia Anhanguera	Ignição ligada		Status	74	NÃO	-20,3695	-47,8148
	10/08/2024 10:51:49	SP - ITUVERAVA - Rodovia Anhanguera	Ignição ligada		Status	55	NÃO	-20,3866	-47,8152
	10/08/2024 10:49:48	SP - GUARÁ - Rodovia Anhanguera	Ignição ligada		Status	54	NÃO	-20,4030	-47,8221
	10/08/2024 10:47:48	SP - GUARÁ - Rodovia Anhanguera	Ignição ligada		Status	32	NÃO	-20,4155	-47,8274
	10/08/2024 10:47:34	SP - GUARÁ - Rodovia Anhanguera			Posição Normal	33	NÃO	-20,4166	-47,8278
	10/08/2024 10:45:48	SP - GUARÁ - Avenida Voluntários de Guará	Ignição ligada		Status	22	NÃO	-20,4267	-47,8315
	10/08/2024 10:43:48	SP - GUARÁ - Avenida Voluntários de Guará	Ignição ligada		Status	33	NÃO	-20,4317	-47,8338
	10/08/2024 10:41:48	SP - GUARÁ - Próx. Rodovia Anhanguera	Entrada em Área de Controle 'SP+MG+Rio - Raio 400Km'		Alerta de Software	8	NÃO	-20,4311	-47,8351
	10/08/2024 10:41:48	SP - GUARÁ - Próx. Rodovia Anhanguera	Ignição ligada		Status	8	NÃO	-20,4311	-47,8351
	10/08/2024 10:39:48	SP - GUARÁ - Próx. Rodovia Anhanguera	Ignição ligada		Status	0	NÃO	-20,4300	-47,8348
	10/08/2024 10:39:48	SP - GUARÁ - Próx. Rodovia Anhanguera	Parada do Veículo		Alerta de Software	0	NÃO	-20,4300	-47,8348
	10/08/2024 10:39:38	MENSAGEM ENVIADA PELA CENTRAL Enviada por: integração	Habilitar sensor de porta do carona		Comando		-		
	10/08/2024 10:39:38	MENSAGEM ENVIADA PELA CENTRAL Enviada por: integração	Habilitar sensor de porta do motorista		Comando		-		
	10/08/2024 10:39:36	MENSAGEM ENVIADA PELA CENTRAL Enviada por: integração	Desabilitar Botão de Abertura de Trava de Baú		Comando		-		
	10/08/2024 10:39:35	MENSAGEM ENVIADA PELA CENTRAL Enviada por: integração	Habilitar sensor de violação de painel		Comando		-		
	10/08/2024 10:39:32	MENSAGEM ENVIADA PELA CENTRAL Enviada por: integração	Habilitar sensor de desengate		Comando		-		
	10/08/2024 10:39:12	SP - GUARÁ - Próx. Rodovia Anhanguera	11 REINICIO DE VIAGEM 11 REINICIO DE VIAGEM ID MOTORISTA:		Macro		NÃO	-20,4300	-47,8348
	10/08/2024 10:38:22	SP - GUARÁ - Próx. Rodovia Anhanguera	Parada do Veículo		Alerta de Software	0	NÃO	-20,4300	-47,8349
	10/08/2024 10:38:22	SP - GUARÁ - Próx. Rodovia Anhanguera	Ignição ligada		Evento	0	NÃO	-20,4300	-47,8349
	10/08/2024 10:37:48	SP - GUARÁ - Próx. Rodovia Anhanguera	Parada do Veículo		Alerta de Software	0	NÃO	-20,4300	-47,8349
	10/08/2024 10:35:48	SP - GUARÁ - Próx. Rodovia Anhanguera	Parada do Veículo		Alerta de Software	0	NÃO	-20,4300	-47,8349
	10/08/2024 10:33:48	SP - GUARÁ - Próx. Rodovia Anhanguera	Parada do Veículo		Alerta de Software	0	NÃO	-20,4300	-47,8349

RELATÓRIO ANALÍTICO POR VEÍCULO






































Período: 09/08/2024 00:00:00 à 15/08/2024 00:00:00

Identificador: EWD2A97 EDIVAN SC 2021

Placa: EWD2A97

- Legenda:**
-  Mensagens enviadas do Veículo (Veículo -> Central)
 -  Mensagens enviadas do Veículo (Controle de Jornada Cliente)
 -  Mensagens enviadas da Central (Central -> Veículo)



Sentido:	Data e Hora:	Localização:	Mensagem:	Modo Emergência	Tipo Mensagem:	Vel. (Km/h)	Log ?	Latitude	Longitude
	10/08/2024 10:31:48	SP - GUARÁ - Próx. Rodovia Anhanguera	Parada do Veículo		Alerta de Software	0	NÃO	-20,4300	-47,8349
	10/08/2024 10:29:48	SP - GUARÁ - Próx. Rodovia Anhanguera	Parada do Veículo		Alerta de Software	0	NÃO	-20,4300	-47,8349
	10/08/2024 10:27:48	SP - GUARÁ - Próx. Rodovia Anhanguera	Parada do Veículo		Alerta de Software	0	NÃO	-20,4300	-47,8349
	10/08/2024 10:25:48	SP - GUARÁ - Próx. Rodovia Anhanguera	Parada do Veículo		Alerta de Software	0	NÃO	-20,4300	-47,8349
	10/08/2024 10:23:48	SP - GUARÁ - Próx. Rodovia Anhanguera	Parada do Veículo		Alerta de Software	0	NÃO	-20,4300	-47,8349
	10/08/2024 10:21:48	SP - GUARÁ - Próx. Rodovia Anhanguera	Parada do Veículo		Alerta de Software	0	NÃO	-20,4300	-47,8349
	10/08/2024 10:21:30	SP - GUARÁ - Próx. Rodovia Anhanguera	Parada do Veículo		Alerta de Software	0	NÃO	-20,4300	-47,8349
	10/08/2024 10:21:30	SP - GUARÁ - Próx. Rodovia Anhanguera	Ignição desligada		Evento	0	NÃO	-20,4300	-47,8349
	10/08/2024 10:20:14	SP - GUARÁ - Próx. Rodovia Anhanguera	Parada do Veículo		Alerta de Software	0	NÃO	-20,4300	-47,8349
	10/08/2024 10:20:14	SP - GUARÁ - Próx. Rodovia Anhanguera	Ignição ligada		Evento	0	NÃO	-20,4300	-47,8349
	10/08/2024 10:19:48	SP - GUARÁ - Próx. Rodovia Anhanguera	Parada do Veículo		Alerta de Software	0	NÃO	-20,4300	-47,8349
	10/08/2024 10:17:48	SP - GUARÁ - Próx. Rodovia Anhanguera	Parada do Veículo		Alerta de Software	0	NÃO	-20,4300	-47,8349
	10/08/2024 10:15:48	SP - GUARÁ - Próx. Rodovia Anhanguera	Parada do Veículo		Alerta de Software	0	NÃO	-20,4300	-47,8349
	10/08/2024 10:13:48	SP - GUARÁ - Próx. Rodovia Anhanguera	Parada do Veículo		Alerta de Software	0	NÃO	-20,4300	-47,8349
	10/08/2024 10:11:48	SP - GUARÁ - Próx. Rodovia Anhanguera	Parada do Veículo		Alerta de Software	0	NÃO	-20,4300	-47,8349
	10/08/2024 10:11:48	SP - GUARÁ - Próx. Rodovia Anhanguera	Entrada em Área de Controle 'SP+MG+Rio - Raio 400Km'		Alerta de Software	0	NÃO	-20,4300	-47,8349
	10/08/2024 10:09:53	SP - GUARÁ - Próx. Rodovia Anhanguera	Parada do Veículo		Alerta de Software	0	NÃO	-20,4300	-47,8349
	10/08/2024 10:09:53	SP - GUARÁ - Próx. Rodovia Anhanguera	Ignição desligada		Evento	0	NÃO	-20,4300	-47,8349
	10/08/2024 10:09:48	SP - GUARÁ - Próx. Rodovia Anhanguera	Ignição ligada		Status	0	NÃO	-20,4300	-47,8349
	10/08/2024 10:08:55	SP - GUARÁ - Próx. Rodovia Anhanguera	Parada do Veículo		Alerta de Software	0	NÃO	-20,4297	-47,8345
	10/08/2024 10:08:55	SP - GUARÁ - Próx. Rodovia Anhanguera	Ignição ligada		Evento	0	NÃO	-20,4297	-47,8345
	10/08/2024 10:07:48	SP - GUARÁ - Próx. Rodovia Anhanguera	Parada do Veículo		Alerta de Software	0	NÃO	-20,4297	-47,8345
	10/08/2024 10:05:48	SP - GUARÁ - Próx. Rodovia Anhanguera	Parada do Veículo		Alerta de Software	0	NÃO	-20,4297	-47,8345
	10/08/2024 10:03:48	SP - GUARÁ - Próx. Rodovia Anhanguera	Parada do Veículo		Alerta de Software	0	NÃO	-20,4297	-47,8345
	10/08/2024 10:01:48	SP - GUARÁ - Próx. Rodovia Anhanguera	Parada do Veículo		Alerta de Software	0	NÃO	-20,4297	-47,8345
	10/08/2024 09:59:48	SP - GUARÁ - Próx. Rodovia Anhanguera	Parada do Veículo		Alerta de Software	0	NÃO	-20,4297	-47,8345
	10/08/2024 09:59:28	SP - GUARÁ - Próx. Rodovia Anhanguera	Parada do Veículo		Alerta de Software	0	NÃO	-20,4297	-47,8345
	10/08/2024 09:59:28	SP - GUARÁ - Próx. Rodovia Anhanguera	Ignição desligada		Evento	0	NÃO	-20,4297	-47,8345
	10/08/2024 09:58:31	SP - GUARÁ - Próx. Rodovia Anhanguera	Parada do Veículo		Alerta de Software	0	NÃO	-20,4298	-47,8345
	10/08/2024 09:58:31	SP - GUARÁ - Próx. Rodovia Anhanguera	Ignição ligada		Evento	0	NÃO	-20,4298	-47,8345
	10/08/2024 09:57:48	SP - GUARÁ - Próx. Rodovia Anhanguera	Parada do Veículo		Alerta de Software	0	NÃO	-20,4298	-47,8345
	10/08/2024 09:55:48	SP - GUARÁ - Próx. Rodovia Anhanguera	Parada do Veículo		Alerta de Software	0	NÃO	-20,4298	-47,8345
	10/08/2024 09:53:48	SP - GUARÁ - Próx. Rodovia Anhanguera	Parada do Veículo		Alerta de Software	0	NÃO	-20,4298	-47,8345
	10/08/2024 09:51:48	SP - GUARÁ - Próx. Rodovia Anhanguera	Parada do Veículo		Alerta de Software	0	NÃO	-20,4298	-47,8345
	10/08/2024 09:50:58	SP - GUARÁ - Próx. Rodovia Anhanguera	Parada do Veículo		Alerta de Software	0	NÃO	-20,4298	-47,8345
	10/08/2024 09:50:58	SP - GUARÁ - Próx. Rodovia Anhanguera	Ignição desligada		Evento	0	NÃO	-20,4298	-47,8345
	10/08/2024 09:50:41	SP - GUARÁ - Próx. Rodovia Anhanguera	Ignição ligada		Evento	0	NÃO	-20,4298	-47,8345

RELATÓRIO ANALÍTICO POR VEÍCULO




































Período: 09/08/2024 00:00:00 à 15/08/2024 00:00:00

Identificador: EWD2A97 EDIVAN SC 2021

Placa: EWD2A97




- Legenda:**
-  Mensagens enviadas do Veículo (Veículo -> Central)
 -  Mensagens enviadas do Veículo (Controle de Jornada Cliente)
 -  Mensagens enviadas da Central (Central -> Veículo)








































Sentido:	Data e Hora:	Localização:	Mensagem:	Modo Emergência	Tipo Mensagem:	Vel. (Km/h)	Log ?	Latitude	Longitude
	10/08/2024 09:50:41	SP - GUARÁ - Próx. Rodovia Anhanguera	Parada do Veículo		Alerta de Software	0	NÃO	-20,4298	-47,8345
	10/08/2024 09:49:48	SP - GUARÁ - Próx. Rodovia Anhanguera	Parada do Veículo		Alerta de Software	0	NÃO	-20,4298	-47,8345
	10/08/2024 09:47:48	SP - GUARÁ - Próx. Rodovia Anhanguera	Parada do Veículo		Alerta de Software	0	NÃO	-20,4298	-47,8345
	10/08/2024 09:45:48	SP - GUARÁ - Próx. Rodovia Anhanguera	Parada do Veículo		Alerta de Software	0	NÃO	-20,4298	-47,8345
	10/08/2024 09:43:48	SP - GUARÁ - Próx. Rodovia Anhanguera	Parada do Veículo		Alerta de Software	0	NÃO	-20,4298	-47,8345
	10/08/2024 09:41:48	SP - GUARÁ - Próx. Rodovia Anhanguera	Parada do Veículo		Alerta de Software	0	NÃO	-20,4298	-47,8345
	10/08/2024 09:39:48	SP - GUARÁ - Próx. Rodovia Anhanguera	Parada do Veículo		Alerta de Software	0	NÃO	-20,4298	-47,8345
	10/08/2024 09:37:48	SP - GUARÁ - Próx. Rodovia Anhanguera	Parada do Veículo		Alerta de Software	0	NÃO	-20,4298	-47,8345
	10/08/2024 09:36:26	SP - GUARÁ - Próx. Rodovia Anhanguera			Posição Normal	0	NÃO	-20,4298	-47,8345
	10/08/2024 09:36:26	SP - GUARÁ - Próx. Rodovia Anhanguera	Parada do Veículo		Alerta de Software	0	NÃO	-20,4298	-47,8345
	10/08/2024 09:34:23	SP - GUARÁ - Próx. Rodovia Anhanguera	Ignição desligada		Evento	0	NÃO	-20,4298	-47,8345
	10/08/2024 09:33:51	SP - GUARÁ - Próx. Rodovia Anhanguera	Ignição ligada		Evento	0	NÃO	-20,4298	-47,8345
	10/08/2024 09:33:18	SP - GUARÁ - Próx. Rodovia Anhanguera	Parada do Veículo		Alerta de Software	0	NÃO	-20,4298	-47,8345
	10/08/2024 09:33:18	SP - GUARÁ - Próx. Rodovia Anhanguera	Ignição desligada		Evento	0	NÃO	-20,4298	-47,8345
	10/08/2024 09:32:42	SP - GUARÁ - Próx. Rodovia Anhanguera	04 PARADA PARA ABASTECIMENTO 04 PARADA PARA ABASTECIMENTO: POSTO: PREVISAO DE REINICIO HORA: ID MOTORISTA:		Macro		NÃO	-20,4298	-47,8344
	10/08/2024 09:31:48	SP - GUARÁ - Próx. Rodovia Anhanguera	Ignição ligada		Status	2	NÃO	-20,4299	-47,8342
	10/08/2024 09:29:48	SP - GUARÁ - Próx. Rodovia Anhanguera	Ignição ligada		Status	22	NÃO	-20,4261	-47,8328
	10/08/2024 09:27:48	SP - GUARÁ - Rodovia Anhanguera	Ignição ligada		Status	74	NÃO	-20,4360	-47,8352
	10/08/2024 09:25:48	SP - GUARÁ - Rodovia Anhanguera	Ignição ligada		Status	71	NÃO	-20,4579	-47,8366
	10/08/2024 09:23:48	SP - GUARÁ - Rodovia Anhanguera	Ignição ligada		Status	75	NÃO	-20,4795	-47,8415
	10/08/2024 09:21:48	SP - GUARÁ - Rodovia Anhanguera	Ignição ligada		Status	73	NÃO	-20,5017	-47,8406
	10/08/2024 09:19:48	SP - SÃO JOAQUIM DA BARRA - Rodovia Anhanguera	Ignição ligada		Status	79	NÃO	-20,5208	-47,8387
	10/08/2024 09:17:48	SP - SÃO JOAQUIM DA BARRA - Rodovia Anhanguera	Ignição ligada		Status	71	NÃO	-20,5400	-47,8522
	10/08/2024 09:15:48	SP - SÃO JOAQUIM DA BARRA - Via Anhanguera	Ignição ligada		Status	78	NÃO	-20,5592	-47,8645
	10/08/2024 09:15:34	SP - SÃO JOAQUIM DA BARRA - Próx. Via Anhanguera	Ignição ligada	LORA	Status	77	NÃO	-20,5615	-47,8655
	10/08/2024 09:15:34	SP - SÃO JOAQUIM DA BARRA - Próx. Via Anhanguera	Posição Periódica Lora	LORA	Status	77	NÃO	-20,5615	-47,8655
	10/08/2024 09:13:48	SP - SÃO JOAQUIM DA BARRA - 381A	Ignição ligada		Status	62	NÃO	-20,5783	-47,8742
	10/08/2024 09:13:48	SP - SÃO JOAQUIM DA BARRA - 381A	Entrada em Área de Controle 'SP+MG+Rio - Raio 400Km'		Alerta de Software	62	NÃO	-20,5783	-47,8742
	10/08/2024 09:11:48	SP - SÃO JOAQUIM DA BARRA - Via Anhanguera	Ignição ligada		Status	79	NÃO	-20,5994	-47,8830
	10/08/2024 09:09:48	SP - SÃO JOAQUIM DA BARRA - Rodovia Anhanguera	Ignição ligada		Status	78	NÃO	-20,6233	-47,8828
	10/08/2024 09:07:48	SP - SÃO JOAQUIM DA BARRA - Rodovia Anhanguera	Ignição ligada		Status	73	NÃO	-20,6469	-47,8803
	10/08/2024 09:05:48	SP - ORLÂNDIA - Rodovia Anhanguera	Ignição ligada		Status	65	NÃO	-20,6692	-47,8836
	10/08/2024 09:03:48	SP - ORLÂNDIA - Rodovia Anhanguera	Ignição ligada		Status	65	NÃO	-20,6896	-47,8885
	10/08/2024 09:01:48	SP - ORLÂNDIA - Rodovia Anhanguera	Ignição ligada		Status	50	NÃO	-20,7100	-47,8925
	10/08/2024 08:59:48	SP - ORLÂNDIA - Rodovia Anhanguera	Ignição ligada		Status	62	NÃO	-20,7244	-47,8933

RELATÓRIO ANALÍTICO POR VEÍCULO

Período: 09/08/2024 00:00:00 à 15/08/2024 00:00:00
Identificador: EWD2A97 EDIVAN SC 2021
Placa: EWD2A97

- Legenda:**
-  Mensagens enviadas do Veículo (Veículo -> Central)
 -  Mensagens enviadas do Veículo (Controle de Jornada Cliente)
 -  Mensagens enviadas da Central (Central -> Veículo)



Sentido:	Data e Hora:	Localização:	Mensagem:	Modo Emergência	Tipo Mensagem:	Vel. (Km/h)	Log ?	Latitude	Longitude
	10/08/2024 08:57:48	SP - ORLÂNDIA - Rodovia Anhanguera	Ignição ligada		Status	72	NÃO	-20,7474	-47,8931
	10/08/2024 08:57:48	SP - ORLÂNDIA - Rodovia Anhanguera	Entrada em Área de Controle 'SP+MG+Rio - Raio 400Km'		Alerta de Software	72	NÃO	-20,7474	-47,8931
	10/08/2024 08:55:48	SP - ORLÂNDIA - Rodovia Anhanguera	Ignição ligada		Status	66	NÃO	-20,7680	-47,8917
	10/08/2024 08:53:48	SP - SALES OLIVEIRA - Rodovia Anhanguera	Ignição ligada		Status	70	NÃO	-20,7840	-47,8906
	10/08/2024 08:51:48	SP - SALES OLIVEIRA - Rodovia Anhanguera	Ignição ligada		Status	63	NÃO	-20,8058	-47,8917
	10/08/2024 08:49:48	SP - SALES OLIVEIRA - Rodovia Anhanguera	Ignição ligada		Status	77	NÃO	-20,8223	-47,8930
	10/08/2024 08:47:48	SP - SALES OLIVEIRA - Rodovia Anhanguera	Ignição ligada		Status	78	NÃO	-20,8417	-47,8946
	10/08/2024 08:45:48	SP - SALES OLIVEIRA - Rodovia Anhanguera	Ignição ligada		Status	73	NÃO	-20,8600	-47,8961
	10/08/2024 08:43:48	SP - SALES OLIVEIRA - Rodovia Anhanguera	Ignição ligada		Status	77	NÃO	-20,8814	-47,8976
	10/08/2024 08:43:42	SP - SALES OLIVEIRA - Rodovia Anhanguera			Posição Normal	77	NÃO	-20,8827	-47,8975
	10/08/2024 08:41:48	SP - SALES OLIVEIRA - Rodovia Anhanguera	Ignição ligada		Status	73	NÃO	-20,9036	-47,8912
	10/08/2024 08:39:48	SP - JARDINÓPOLIS - Rodovia Anhanguera	Ignição ligada		Status	49	NÃO	-20,9202	-47,8862
	10/08/2024 08:39:48	SP - JARDINÓPOLIS - Rodovia Anhanguera	Entrada em Área de Controle 'SP+MG+Rio - Raio 400Km'		Alerta de Software	49	NÃO	-20,9202	-47,8862
	10/08/2024 08:37:48	SP - JARDINÓPOLIS - Rodovia Anhanguera	Entrada em Área de Controle 'SP+MG+Rio - Raio 400Km'		Alerta de Software	45	NÃO	-20,9395	-47,8804
	10/08/2024 08:37:48	SP - JARDINÓPOLIS - Rodovia Anhanguera	Ignição ligada		Status	45	NÃO	-20,9395	-47,8804
	10/08/2024 08:35:48	SP - JARDINÓPOLIS - Rodovia Anhanguera	Ignição ligada		Status	56	NÃO	-20,9578	-47,8716
	10/08/2024 08:35:48	SP - JARDINÓPOLIS - Rodovia Anhanguera	Entrada em Área de Controle 'SP+MG+Rio - Raio 400Km'		Alerta de Software	56	NÃO	-20,9578	-47,8716
	10/08/2024 08:33:48	SP - JARDINÓPOLIS - Rodovia Anhanguera	Ignição ligada		Status	69	NÃO	-20,9778	-47,8616
	10/08/2024 08:31:48	SP - JARDINÓPOLIS - Rodovia Anhanguera	Ignição ligada		Status	61	NÃO	-20,9944	-47,8532
	10/08/2024 08:29:48	SP - JARDINÓPOLIS - Rodovia Anhanguera	Ignição ligada		Status	77	NÃO	-21,0092	-47,8459
	10/08/2024 08:27:47	SP - JARDINÓPOLIS - Rodovia Anhanguera	Ignição ligada		Status	75	NÃO	-21,0290	-47,8359
	10/08/2024 08:26:47	SP - JARDINÓPOLIS - Rodovia Anhanguera			Posição Normal	72	NÃO	-21,0386	-47,8310
	10/08/2024 08:25:47	SP - JARDINÓPOLIS - Rodovia Anhanguera	Ignição ligada		Status	78	NÃO	-21,0486	-47,8260
	10/08/2024 08:23:47	SP - JARDINÓPOLIS - Rodovia Anhanguera	Ignição ligada		Status	78	NÃO	-21,0661	-47,8150
	10/08/2024 08:21:47	SP - RIBEIRÃO PRETO - Rodovia Anhanguera	Ignição ligada		Status	75	NÃO	-21,0847	-47,8002
	10/08/2024 08:19:47	SP - RIBEIRÃO PRETO - Rodovia Anhanguera	Ignição ligada		Status	75	NÃO	-21,1038	-47,7865
	10/08/2024 08:19:47	SP - RIBEIRÃO PRETO - Rodovia Anhanguera	Veículo na Chuva		Status	75	NÃO	-21,1038	-47,7865
	10/08/2024 08:17:47	SP - RIBEIRÃO PRETO - Rodovia Anhanguera	Ignição ligada		Status	72	NÃO	-21,1221	-47,7734
	10/08/2024 08:17:47	SP - RIBEIRÃO PRETO - Rodovia Anhanguera	Entrada em Área de Controle 'SP+MG+Rio - Raio 400Km'		Alerta de Software	72	NÃO	-21,1221	-47,7734
	10/08/2024 08:15:47	SP - RIBEIRÃO PRETO - Rodovia Anhanguera	Ignição ligada		Status	73	NÃO	-21,1413	-47,7609
	10/08/2024 08:15:47	SP - RIBEIRÃO PRETO - Rodovia Anhanguera	Entrada em Área de Controle 'SP+MG+Rio - Raio 400Km'		Alerta de Software	73	NÃO	-21,1413	-47,7609
	10/08/2024 08:13:47	SP - RIBEIRÃO PRETO - Rodovia Anhanguera	Entrada em Área de Controle 'SP+MG+Rio - Raio 400Km'		Alerta de Software	75	NÃO	-21,1633	-47,7561
	10/08/2024 08:13:47	SP - RIBEIRÃO PRETO - Rodovia Anhanguera	Ignição ligada		Status	75	NÃO	-21,1633	-47,7561
	10/08/2024 08:11:47	SP - RIBEIRÃO PRETO - Rodovia Anhanguera	Ignição ligada		Status	75	NÃO	-21,1858	-47,7572
	10/08/2024 08:11:47	SP - RIBEIRÃO PRETO - Rodovia Anhanguera	Entrada em Área de Controle 'SP+MG+Rio - Raio 400Km'		Alerta de Software	75	NÃO	-21,1858	-47,7572
	10/08/2024 08:09:47	SP - RIBEIRÃO PRETO - Rodovia Anhanguera	Ignição ligada		Status	71	NÃO	-21,2086	-47,7584
	10/08/2024 08:07:47	SP - RIBEIRÃO PRETO - Rodovia Anhanguera	Ignição ligada		Status	64	NÃO	-21,2307	-47,7594

RELATÓRIO ANALÍTICO POR VEÍCULO



































Período: 09/08/2024 00:00:00 à 15/08/2024 00:00:00

Identificador: EWD2A97 EDIVAN SC 2021

Placa: EWD2A97

- Legenda:**
-  Mensagens enviadas do Veículo (Veículo -> Central)
 -  Mensagens enviadas do Veículo (Controle de Jornada Cliente)
 -  Mensagens enviadas da Central (Central -> Veículo)



Sentido:	Data e Hora:	Localização:	Mensagem:	Modo Emergência	Tipo Mensagem:	Vel. (Km/h)	Log ?	Latitude	Longitude
	10/08/2024 08:07:47	SP - RIBEIRÃO PRETO - Rodovia Anhanguera	Entrada em Área de Controle 'SP+MG+Rio - Raio 400Km'		Alerta de Software	64	NÃO	-21,2307	-47,7594
	10/08/2024 08:05:47	SP - RIBEIRÃO PRETO - Próx. Rodovia Anhanguera	Ignição ligada		Status	1	NÃO	-21,2407	-47,7576
	10/08/2024 08:03:47	SP - RIBEIRÃO PRETO - Próx. Rodovia Anhanguera	Parada do Veículo		Alerta de Software	0	NÃO	-21,2405	-47,7569
	10/08/2024 08:03:47	SP - RIBEIRÃO PRETO - Próx. Rodovia Anhanguera	Entrada em Área de Controle 'SP+MG+Rio - Raio 400Km'		Alerta de Software	0	NÃO	-21,2405	-47,7569
	10/08/2024 08:03:47	SP - RIBEIRÃO PRETO - Próx. Rodovia Anhanguera	Ignição ligada		Status	0	NÃO	-21,2405	-47,7569
	10/08/2024 08:02:47	MENSAGEM ENVIADA PELA CENTRAL Enviada por: integração	Desabilitar Botão de Abertura de Trava de Baú		Comando		-		
	10/08/2024 08:02:47	MENSAGEM ENVIADA PELA CENTRAL Enviada por: integração	Habilitar sensor de violação de painel		Comando		-		
	10/08/2024 08:02:46	MENSAGEM ENVIADA PELA CENTRAL Enviada por: integração	Habilitar sensor de porta do carona		Comando		-		
	10/08/2024 08:02:46	MENSAGEM ENVIADA PELA CENTRAL Enviada por: integração	Habilitar sensor de porta do motorista		Comando		-		
	10/08/2024 08:02:45	MENSAGEM ENVIADA PELA CENTRAL Enviada por: integração	Desligar Bloqueio		Comando		-		
	10/08/2024 08:02:44	MENSAGEM ENVIADA PELA CENTRAL Enviada por: integração	Habilitar sensor de desengate		Comando		-		
	10/08/2024 08:02:08	SP - RIBEIRÃO PRETO - Próx. Rodovia Anhanguera	11 REINICIO DE VIAGEM 11 REINICIO DE VIAGEM ID MOTORISTA:		Macro		NÃO	-21,2405	-47,7569
	10/08/2024 08:02:08	SP - RIBEIRÃO PRETO - Próx. Rodovia Anhanguera	Entrada em Área de Controle 'SP+MG+Rio - Raio 400Km'		Alerta de Software		NÃO	-21,2405	-47,7569
	10/08/2024 08:01:47	SP - RIBEIRÃO PRETO - Próx. Rodovia Anhanguera	Porta do Motorista aberta		Status	0	NÃO	-21,2405	-47,7569
	10/08/2024 08:01:47	SP - RIBEIRÃO PRETO - Próx. Rodovia Anhanguera	Parada do Veículo		Alerta de Software	0	NÃO	-21,2405	-47,7569
	10/08/2024 08:01:47	SP - RIBEIRÃO PRETO - Próx. Rodovia Anhanguera	Entrada em Área de Controle 'SP+MG+Rio - Raio 400Km'		Alerta de Software	0	NÃO	-21,2405	-47,7569
	10/08/2024 08:01:47	SP - RIBEIRÃO PRETO - Próx. Rodovia Anhanguera	O veículo está bloqueado		Status	0	NÃO	-21,2405	-47,7569
	10/08/2024 08:01:47	SP - RIBEIRÃO PRETO - Próx. Rodovia Anhanguera	Ignição ligada		Status	0	NÃO	-21,2405	-47,7569
	10/08/2024 08:01:39	SP - RIBEIRÃO PRETO - Próx. Rodovia Anhanguera	O veículo está bloqueado		Status	0	NÃO	-21,2405	-47,7569
	10/08/2024 08:01:39	SP - RIBEIRÃO PRETO - Próx. Rodovia Anhanguera	Ignição ligada		Status	0	NÃO	-21,2405	-47,7569
	10/08/2024 08:01:39	SP - RIBEIRÃO PRETO - Próx. Rodovia Anhanguera	Porta do Motorista aberta		Evento	0	NÃO	-21,2405	-47,7569
	10/08/2024 08:01:07	SP - RIBEIRÃO PRETO - Próx. Rodovia Anhanguera	Porta do Motorista aberta		Evento	0	NÃO	-21,2405	-47,7569
	10/08/2024 08:01:07	SP - RIBEIRÃO PRETO - Próx. Rodovia Anhanguera	Parada do Veículo		Alerta de Software	0	NÃO	-21,2405	-47,7569
	10/08/2024 08:01:07	SP - RIBEIRÃO PRETO - Próx. Rodovia Anhanguera	Ignição ligada		Status	0	NÃO	-21,2405	-47,7569
	10/08/2024 08:01:07	SP - RIBEIRÃO PRETO - Próx. Rodovia Anhanguera	O veículo está bloqueado		Status	0	NÃO	-21,2405	-47,7569
	10/08/2024 07:59:48	SP - RIBEIRÃO PRETO - Próx. Rodovia Anhanguera	O veículo está bloqueado		Status	0	NÃO	-21,2405	-47,7569
	10/08/2024 07:59:48	SP - RIBEIRÃO PRETO - Próx. Rodovia Anhanguera	Ignição ligada		Status	0	NÃO	-21,2405	-47,7569
	10/08/2024 07:59:48	SP - RIBEIRÃO PRETO - Próx. Rodovia Anhanguera	Porta do Motorista aberta		Evento	0	NÃO	-21,2405	-47,7569
	10/08/2024 07:59:47	SP - RIBEIRÃO PRETO - Próx. Rodovia Anhanguera	Ignição ligada		Status	0	NÃO	-21,2405	-47,7569
	10/08/2024 07:59:47	SP - RIBEIRÃO PRETO - Próx. Rodovia Anhanguera	O veículo está bloqueado		Status	0	NÃO	-21,2405	-47,7569
	10/08/2024 07:57:47	SP - RIBEIRÃO PRETO - Próx. Rodovia Anhanguera	Ignição ligada		Status	0	NÃO	-21,2404	-47,7569
	10/08/2024 07:57:47	SP - RIBEIRÃO PRETO - Próx. Rodovia Anhanguera	O veículo está bloqueado		Status	0	NÃO	-21,2404	-47,7569
	10/08/2024 07:57:47	SP - RIBEIRÃO PRETO - Próx. Rodovia Anhanguera	Porta do Motorista aberta		Evento	0	NÃO	-21,2404	-47,7569
	10/08/2024 07:57:47	SP - RIBEIRÃO PRETO - Próx. Rodovia Anhanguera	Parada do Veículo		Alerta de Software	0	NÃO	-21,2404	-47,7569
	10/08/2024 07:56:34	SP - RIBEIRÃO PRETO - Próx. Rodovia Anhanguera	Parada do Veículo		Alerta de Software	0	NÃO	-21,2404	-47,7569

RELATÓRIO ANALÍTICO POR VEÍCULO




































Período: 09/08/2024 00:00:00 à 15/08/2024 00:00:00

Identificador: EWD2A97 EDIVAN SC 2021

Placa: EWD2A97

- Legenda:**
-  Mensagens enviadas do Veículo (Veículo -> Central)
 -  Mensagens enviadas do Veículo (Controle de Jornada Cliente)
 -  Mensagens enviadas da Central (Central -> Veículo)



Sentido:	Data e Hora:	Localização:	Mensagem:	Modo Emergência	Tipo Mensagem:	Vel. (Km/h)	Log ?	Latitude	Longitude
	10/08/2024 07:56:34	SP - RIBEIRÃO PRETO - Próx. Rodovia Anhanguera	Entrada em Área de Controle 'SP+MG+Rio - Raio 400Km'		Alerta de Software	0	NÃO	-21,2404	-47,7569
	10/08/2024 07:56:34	SP - RIBEIRÃO PRETO - Próx. Rodovia Anhanguera	O veículo está bloqueado		Status	0	NÃO	-21,2404	-47,7569
	10/08/2024 07:56:34	SP - RIBEIRÃO PRETO - Próx. Rodovia Anhanguera	Ignição ligada		Status	0	NÃO	-21,2404	-47,7569
	10/08/2024 07:54:39	SP - RIBEIRÃO PRETO - Próx. Rodovia Anhanguera	O veículo está bloqueado		Status	0	NÃO	-21,2404	-47,7569
	10/08/2024 07:54:39	SP - RIBEIRÃO PRETO - Próx. Rodovia Anhanguera	Ignição ligada		Evento	0	NÃO	-21,2404	-47,7569
	10/08/2024 07:54:39	SP - RIBEIRÃO PRETO - Próx. Rodovia Anhanguera	Parada do Veículo		Alerta de Software	0	NÃO	-21,2404	-47,7569
	10/08/2024 07:54:34	SP - RIBEIRÃO PRETO - Próx. Rodovia Anhanguera	O veículo está bloqueado		Status	0	NÃO	-21,2404	-47,7569
	10/08/2024 07:52:34	SP - RIBEIRÃO PRETO - Próx. Rodovia Anhanguera	Parada do Veículo		Alerta de Software	0	NÃO	-21,2404	-47,7569
	10/08/2024 07:52:34	SP - RIBEIRÃO PRETO - Próx. Rodovia Anhanguera	O veículo está bloqueado		Status	0	NÃO	-21,2404	-47,7569
	10/08/2024 07:50:34	SP - RIBEIRÃO PRETO - Próx. Rodovia Anhanguera	O veículo está bloqueado		Status	0	NÃO	-21,2404	-47,7569
	10/08/2024 07:50:34	SP - RIBEIRÃO PRETO - Próx. Rodovia Anhanguera	Parada do Veículo		Alerta de Software	0	NÃO	-21,2404	-47,7569
	10/08/2024 07:48:34	SP - RIBEIRÃO PRETO - Próx. Rodovia Anhanguera	Parada do Veículo		Alerta de Software	0	NÃO	-21,2404	-47,7569
	10/08/2024 07:48:34	SP - RIBEIRÃO PRETO - Próx. Rodovia Anhanguera	O veículo está bloqueado		Status	0	NÃO	-21,2404	-47,7569
	10/08/2024 07:46:34	SP - RIBEIRÃO PRETO - Próx. Rodovia Anhanguera	O veículo está bloqueado		Status	0	NÃO	-21,2404	-47,7569
	10/08/2024 07:46:34	SP - RIBEIRÃO PRETO - Próx. Rodovia Anhanguera	Parada do Veículo		Alerta de Software	0	NÃO	-21,2404	-47,7569
	10/08/2024 07:44:34	SP - RIBEIRÃO PRETO - Próx. Rodovia Anhanguera	Parada do Veículo		Alerta de Software	0	NÃO	-21,2404	-47,7569
	10/08/2024 07:44:34	SP - RIBEIRÃO PRETO - Próx. Rodovia Anhanguera	O veículo está bloqueado		Status	0	NÃO	-21,2404	-47,7569
	10/08/2024 07:42:34	SP - RIBEIRÃO PRETO - Próx. Rodovia Anhanguera	O veículo está bloqueado		Status	0	NÃO	-21,2404	-47,7569
	10/08/2024 07:42:34	SP - RIBEIRÃO PRETO - Próx. Rodovia Anhanguera	Parada do Veículo		Alerta de Software	0	NÃO	-21,2404	-47,7569
	10/08/2024 07:40:34	SP - RIBEIRÃO PRETO - Próx. Rodovia Anhanguera	Parada do Veículo		Alerta de Software	0	NÃO	-21,2404	-47,7569
	10/08/2024 07:40:34	SP - RIBEIRÃO PRETO - Próx. Rodovia Anhanguera	O veículo está bloqueado		Status	0	NÃO	-21,2404	-47,7569
	10/08/2024 07:38:34	SP - RIBEIRÃO PRETO - Próx. Rodovia Anhanguera	O veículo está bloqueado		Status	0	NÃO	-21,2404	-47,7569
	10/08/2024 07:38:34	SP - RIBEIRÃO PRETO - Próx. Rodovia Anhanguera	Parada do Veículo		Alerta de Software	0	NÃO	-21,2404	-47,7569
	10/08/2024 07:36:34	SP - RIBEIRÃO PRETO - Próx. Rodovia Anhanguera	Parada do Veículo		Alerta de Software	0	NÃO	-21,2404	-47,7569
	10/08/2024 07:36:34	SP - RIBEIRÃO PRETO - Próx. Rodovia Anhanguera	O veículo está bloqueado		Status	0	NÃO	-21,2404	-47,7569
	10/08/2024 07:34:34	SP - RIBEIRÃO PRETO - Próx. Rodovia Anhanguera	O veículo está bloqueado		Status	0	NÃO	-21,2404	-47,7569
	10/08/2024 07:34:34	SP - RIBEIRÃO PRETO - Próx. Rodovia Anhanguera	Parada do Veículo		Alerta de Software	0	NÃO	-21,2404	-47,7569
	10/08/2024 07:32:34	SP - RIBEIRÃO PRETO - Próx. Rodovia Anhanguera	Parada do Veículo		Alerta de Software	0	NÃO	-21,2404	-47,7569
	10/08/2024 07:32:34	SP - RIBEIRÃO PRETO - Próx. Rodovia Anhanguera	O veículo está bloqueado		Status	0	NÃO	-21,2404	-47,7569
	10/08/2024 07:30:34	SP - RIBEIRÃO PRETO - Próx. Rodovia Anhanguera	O veículo está bloqueado		Status	0	NÃO	-21,2404	-47,7569
	10/08/2024 07:30:34	SP - RIBEIRÃO PRETO - Próx. Rodovia Anhanguera	Parada do Veículo		Alerta de Software	0	NÃO	-21,2404	-47,7569
	10/08/2024 07:28:34	SP - RIBEIRÃO PRETO - Próx. Rodovia Anhanguera	Parada do Veículo		Alerta de Software	0	NÃO	-21,2404	-47,7569
	10/08/2024 07:28:34	SP - RIBEIRÃO PRETO - Próx. Rodovia Anhanguera	O veículo está bloqueado		Status	0	NÃO	-21,2404	-47,7569
	10/08/2024 07:26:34	SP - RIBEIRÃO PRETO - Próx. Rodovia Anhanguera	O veículo está bloqueado		Status	0	NÃO	-21,2404	-47,7569
	10/08/2024 07:26:34	SP - RIBEIRÃO PRETO - Próx. Rodovia Anhanguera	Parada do Veículo		Alerta de Software	0	NÃO	-21,2404	-47,7569
	10/08/2024 07:24:34	SP - RIBEIRÃO PRETO - Próx. Rodovia Anhanguera	Parada do Veículo		Alerta de Software	0	NÃO	-21,2404	-47,7569
	10/08/2024 07:24:34	SP - RIBEIRÃO PRETO - Próx. Rodovia Anhanguera	O veículo está bloqueado		Status	0	NÃO	-21,2404	-47,7569

RELATÓRIO ANALÍTICO POR VEÍCULO


Período: 09/08/2024 00:00:00 à 15/08/2024 00:00:00

Identificador: EWD2A97 EDIVAN SC 2021

Placa: EWD2A97

- Legenda:**
-  Mensagens enviadas do Veículo (Veículo -> Central)
 -  Mensagens enviadas do Veículo (Controle de Jornada Cliente)
 -  Mensagens enviadas da Central (Central -> Veículo)



Sentido:	Data e Hora:	Localização:	Mensagem:	Modo Emergência	Tipo Mensagem:	Vel. (Km/h)	Log ?	Latitude	Longitude
	10/08/2024 07:22:34	SP - RIBEIRÃO PRETO - Próx. Rodovia Anhanguera	O veículo está bloqueado		Status	0	NÃO	-21,2404	-47,7569
	10/08/2024 07:22:34	SP - RIBEIRÃO PRETO - Próx. Rodovia Anhanguera	Parada do Veículo		Alerta de Software	0	NÃO	-21,2404	-47,7569
	10/08/2024 07:20:34	SP - RIBEIRÃO PRETO - Próx. Rodovia Anhanguera	Parada do Veículo		Alerta de Software	0	NÃO	-21,2404	-47,7569
	10/08/2024 07:20:34	SP - RIBEIRÃO PRETO - Próx. Rodovia Anhanguera	O veículo está bloqueado		Status	0	NÃO	-21,2404	-47,7569
	10/08/2024 07:18:34	SP - RIBEIRÃO PRETO - Próx. Rodovia Anhanguera	O veículo está bloqueado		Status	0	NÃO	-21,2404	-47,7569
	10/08/2024 07:18:34	SP - RIBEIRÃO PRETO - Próx. Rodovia Anhanguera	Parada do Veículo		Alerta de Software	0	NÃO	-21,2404	-47,7569
	10/08/2024 07:16:34	SP - RIBEIRÃO PRETO - Próx. Rodovia Anhanguera	Parada do Veículo		Alerta de Software	0	NÃO	-21,2404	-47,7569
	10/08/2024 07:16:34	SP - RIBEIRÃO PRETO - Próx. Rodovia Anhanguera	O veículo está bloqueado		Status	0	NÃO	-21,2404	-47,7569
	10/08/2024 07:14:34	SP - RIBEIRÃO PRETO - Próx. Rodovia Anhanguera	O veículo está bloqueado		Status	0	NÃO	-21,2404	-47,7569
	10/08/2024 07:14:34	SP - RIBEIRÃO PRETO - Próx. Rodovia Anhanguera	Parada do Veículo		Alerta de Software	0	NÃO	-21,2404	-47,7569
	10/08/2024 07:12:34	SP - RIBEIRÃO PRETO - Próx. Rodovia Anhanguera	Parada do Veículo		Alerta de Software	0	NÃO	-21,2404	-47,7569
	10/08/2024 07:12:34	SP - RIBEIRÃO PRETO - Próx. Rodovia Anhanguera	O veículo está bloqueado		Status	0	NÃO	-21,2404	-47,7569
	10/08/2024 07:10:34	SP - RIBEIRÃO PRETO - Próx. Rodovia Anhanguera	O veículo está bloqueado		Status	0	NÃO	-21,2404	-47,7569
	10/08/2024 07:10:34	SP - RIBEIRÃO PRETO - Próx. Rodovia Anhanguera	Parada do Veículo		Alerta de Software	0	NÃO	-21,2404	-47,7569
	10/08/2024 07:10:34	SP - RIBEIRÃO PRETO - Próx. Rodovia Anhanguera	Entrada em Área de Controle 'SP+MG+Rio - Raio 400Km'		Alerta de Software	0	NÃO	-21,2404	-47,7569
	10/08/2024 07:08:34	SP - RIBEIRÃO PRETO - Próx. Rodovia Anhanguera	O veículo está bloqueado		Status	0	NÃO	-21,2404	-47,7569
	10/08/2024 07:06:34	SP - RIBEIRÃO PRETO - Próx. Rodovia Anhanguera	Parada do Veículo		Alerta de Software	0	NÃO	-21,2404	-47,7569
	10/08/2024 07:06:34	SP - RIBEIRÃO PRETO - Próx. Rodovia Anhanguera	O veículo está bloqueado		Status	0	NÃO	-21,2404	-47,7569
	10/08/2024 07:04:34	SP - RIBEIRÃO PRETO - Próx. Rodovia Anhanguera	O veículo está bloqueado		Status	0	NÃO	-21,2404	-47,7569
	10/08/2024 07:04:34	SP - RIBEIRÃO PRETO - Próx. Rodovia Anhanguera	Parada do Veículo		Alerta de Software	0	NÃO	-21,2404	-47,7569
	10/08/2024 07:02:34	SP - RIBEIRÃO PRETO - Próx. Rodovia Anhanguera	O veículo está bloqueado		Status	0	NÃO	-21,2404	-47,7569
	10/08/2024 07:00:34	SP - RIBEIRÃO PRETO - Próx. Rodovia Anhanguera	O veículo está bloqueado		Status	0	NÃO	-21,2404	-47,7569
	10/08/2024 06:58:34	SP - RIBEIRÃO PRETO - Próx. Rodovia Anhanguera	Parada do Veículo		Alerta de Software	0	NÃO	-21,2404	-47,7569
	10/08/2024 06:58:34	SP - RIBEIRÃO PRETO - Próx. Rodovia Anhanguera	O veículo está bloqueado		Status	0	NÃO	-21,2404	-47,7569
	10/08/2024 06:56:34	SP - RIBEIRÃO PRETO - Próx. Rodovia Anhanguera	O veículo está bloqueado		Status	0	NÃO	-21,2404	-47,7569
	10/08/2024 06:56:34	SP - RIBEIRÃO PRETO - Próx. Rodovia Anhanguera	Parada do Veículo		Alerta de Software	0	NÃO	-21,2404	-47,7569
	10/08/2024 06:54:34	SP - RIBEIRÃO PRETO - Próx. Rodovia Anhanguera	Parada do Veículo		Alerta de Software	0	NÃO	-21,2404	-47,7569
	10/08/2024 06:54:34	SP - RIBEIRÃO PRETO - Próx. Rodovia Anhanguera	O veículo está bloqueado		Status	0	NÃO	-21,2404	-47,7569
	10/08/2024 06:52:34	SP - RIBEIRÃO PRETO - Próx. Rodovia Anhanguera	O veículo está bloqueado		Status	0	NÃO	-21,2404	-47,7569
	10/08/2024 06:52:34	SP - RIBEIRÃO PRETO - Próx. Rodovia Anhanguera	Parada do Veículo		Alerta de Software	0	NÃO	-21,2404	-47,7569
	10/08/2024 06:50:34	SP - RIBEIRÃO PRETO - Próx. Rodovia Anhanguera	Parada do Veículo		Alerta de Software	0	NÃO	-21,2404	-47,7569
	10/08/2024 06:50:34	SP - RIBEIRÃO PRETO - Próx. Rodovia Anhanguera	O veículo está bloqueado		Status	0	NÃO	-21,2404	-47,7569
	10/08/2024 06:48:34	SP - RIBEIRÃO PRETO - Próx. Rodovia Anhanguera	O veículo está bloqueado		Status	0	NÃO	-21,2404	-47,7569
	10/08/2024 06:48:34	SP - RIBEIRÃO PRETO - Próx. Rodovia Anhanguera	Parada do Veículo		Alerta de Software	0	NÃO	-21,2404	-47,7569
	10/08/2024 06:46:34	SP - RIBEIRÃO PRETO - Próx. Rodovia Anhanguera	Parada do Veículo		Alerta de Software	0	NÃO	-21,2404	-47,7569
	10/08/2024 06:46:34	SP - RIBEIRÃO PRETO - Próx. Rodovia Anhanguera	O veículo está bloqueado		Status	0	NÃO	-21,2404	-47,7569
	10/08/2024 06:44:34	SP - RIBEIRÃO PRETO - Próx. Rodovia Anhanguera	O veículo está bloqueado		Status	0	NÃO	-21,2404	-47,7569

RELATÓRIO ANALÍTICO POR VEÍCULO



















Período: 09/08/2024 00:00:00 à 15/08/2024 00:00:00

Identificador: EWD2A97 EDIVAN SC 2021

Placa: EWD2A97

- Legenda:**
-  Mensagens enviadas do Veículo (Veículo -> Central)
 -  Mensagens enviadas do Veículo (Controle de Jornada Cliente)
 -  Mensagens enviadas da Central (Central -> Veículo)



Sentido:	Data e Hora:	Localização:	Mensagem:	Modo Emergência	Tipo Mensagem:	Vel. (Km/h)	Log ?	Latitude	Longitude
	10/08/2024 06:44:34	SP - RIBEIRÃO PRETO - Próx. Rodovia Anhanguera	Parada do Veículo		Alerta de Software	0	NÃO	-21,2404	-47,7569
	10/08/2024 06:44:34	SP - RIBEIRÃO PRETO - Próx. Rodovia Anhanguera	Entrada em Área de Controle 'SP+MG+Rio - Raio 400Km'		Alerta de Software	0	NÃO	-21,2404	-47,7569
	10/08/2024 06:42:34	SP - RIBEIRÃO PRETO - Próx. Rodovia Anhanguera	O veículo está bloqueado		Status	0	NÃO	-21,2404	-47,7569
	10/08/2024 06:40:34	SP - RIBEIRÃO PRETO - Próx. Rodovia Anhanguera	O veículo está bloqueado		Status	0	NÃO	-21,2404	-47,7569
	10/08/2024 06:38:34	SP - RIBEIRÃO PRETO - Próx. Rodovia Anhanguera	Parada do Veículo		Alerta de Software	0	NÃO	-21,2404	-47,7569
	10/08/2024 06:38:34	SP - RIBEIRÃO PRETO - Próx. Rodovia Anhanguera	O veículo está bloqueado		Status	0	NÃO	-21,2404	-47,7569
	10/08/2024 06:36:34	SP - RIBEIRÃO PRETO - Próx. Rodovia Anhanguera	O veículo está bloqueado		Status	0	NÃO	-21,2404	-47,7569
	10/08/2024 06:36:34	SP - RIBEIRÃO PRETO - Próx. Rodovia Anhanguera	Parada do Veículo		Alerta de Software	0	NÃO	-21,2404	-47,7569
	10/08/2024 06:34:34	SP - RIBEIRÃO PRETO - Próx. Rodovia Anhanguera	Parada do Veículo		Alerta de Software	0	NÃO	-21,2404	-47,7569
	10/08/2024 06:34:34	SP - RIBEIRÃO PRETO - Próx. Rodovia Anhanguera	O veículo está bloqueado		Status	0	NÃO	-21,2404	-47,7569
	10/08/2024 06:32:34	SP - RIBEIRÃO PRETO - Próx. Rodovia Anhanguera	O veículo está bloqueado		Status	0	NÃO	-21,2404	-47,7569
	10/08/2024 06:32:34	SP - RIBEIRÃO PRETO - Próx. Rodovia Anhanguera	Parada do Veículo		Alerta de Software	0	NÃO	-21,2404	-47,7569
	10/08/2024 06:30:34	SP - RIBEIRÃO PRETO - Próx. Rodovia Anhanguera	Parada do Veículo		Alerta de Software	0	NÃO	-21,2404	-47,7569
	10/08/2024 06:30:34	SP - RIBEIRÃO PRETO - Próx. Rodovia Anhanguera	O veículo está bloqueado		Status	0	NÃO	-21,2404	-47,7569
	10/08/2024 06:28:34	SP - RIBEIRÃO PRETO - Próx. Rodovia Anhanguera	O veículo está bloqueado		Status	0	NÃO	-21,2404	-47,7569
	10/08/2024 06:28:34	SP - RIBEIRÃO PRETO - Próx. Rodovia Anhanguera	Parada do Veículo		Alerta de Software	0	NÃO	-21,2404	-47,7569
	10/08/2024 06:26:34	SP - RIBEIRÃO PRETO - Próx. Rodovia Anhanguera	Parada do Veículo		Alerta de Software	0	NÃO	-21,2404	-47,7569
	10/08/2024 06:26:34	SP - RIBEIRÃO PRETO - Próx. Rodovia Anhanguera	O veículo está bloqueado		Status	0	NÃO	-21,2404	-47,7569
	10/08/2024 06:24:34	SP - RIBEIRÃO PRETO - Próx. Rodovia Anhanguera	O veículo está bloqueado		Status	0	NÃO	-21,2404	-47,7569
	10/08/2024 06:24:34	SP - RIBEIRÃO PRETO - Próx. Rodovia Anhanguera	Parada do Veículo		Alerta de Software	0	NÃO	-21,2404	-47,7569
	10/08/2024 06:22:34	SP - RIBEIRÃO PRETO - Próx. Rodovia Anhanguera	Parada do Veículo		Alerta de Software	0	NÃO	-21,2404	-47,7569
	10/08/2024 06:22:34	SP - RIBEIRÃO PRETO - Próx. Rodovia Anhanguera	O veículo está bloqueado		Status	0	NÃO	-21,2404	-47,7569
	10/08/2024 06:20:34	SP - RIBEIRÃO PRETO - Próx. Rodovia Anhanguera	O veículo está bloqueado		Status	0	NÃO	-21,2404	-47,7569
	10/08/2024 06:20:34	SP - RIBEIRÃO PRETO - Próx. Rodovia Anhanguera	Parada do Veículo		Alerta de Software	0	NÃO	-21,2404	-47,7569
	10/08/2024 06:18:34	SP - RIBEIRÃO PRETO - Próx. Rodovia Anhanguera	Parada do Veículo		Alerta de Software	0	NÃO	-21,2404	-47,7569
	10/08/2024 06:18:34	SP - RIBEIRÃO PRETO - Próx. Rodovia Anhanguera	O veículo está bloqueado		Status	0	NÃO	-21,2404	-47,7569
	10/08/2024 06:16:34	SP - RIBEIRÃO PRETO - Próx. Rodovia Anhanguera	O veículo está bloqueado		Status	0	NÃO	-21,2404	-47,7569
	10/08/2024 06:16:34	SP - RIBEIRÃO PRETO - Próx. Rodovia Anhanguera	Parada do Veículo		Alerta de Software	0	NÃO	-21,2404	-47,7569
	10/08/2024 06:14:34	SP - RIBEIRÃO PRETO - Próx. Rodovia Anhanguera	Parada do Veículo		Alerta de Software	0	NÃO	-21,2404	-47,7569
	10/08/2024 06:14:34	SP - RIBEIRÃO PRETO - Próx. Rodovia Anhanguera	O veículo está bloqueado		Status	0	NÃO	-21,2404	-47,7569
	10/08/2024 06:12:34	SP - RIBEIRÃO PRETO - Próx. Rodovia Anhanguera	O veículo está bloqueado		Status	0	NÃO	-21,2404	-47,7569
	10/08/2024 06:12:34	SP - RIBEIRÃO PRETO - Próx. Rodovia Anhanguera	Parada do Veículo		Alerta de Software	0	NÃO	-21,2404	-47,7569
	10/08/2024 06:10:34	SP - RIBEIRÃO PRETO - Próx. Rodovia Anhanguera	Parada do Veículo		Alerta de Software	0	NÃO	-21,2404	-47,7568
	10/08/2024 06:10:34	SP - RIBEIRÃO PRETO - Próx. Rodovia Anhanguera	O veículo está bloqueado		Status	0	NÃO	-21,2404	-47,7568
	10/08/2024 06:08:34	SP - RIBEIRÃO PRETO - Próx. Rodovia Anhanguera	O veículo está bloqueado		Status	0	NÃO	-21,2404	-47,7568
	10/08/2024 06:08:34	SP - RIBEIRÃO PRETO - Próx. Rodovia Anhanguera	Parada do Veículo		Alerta de Software	0	NÃO	-21,2404	-47,7568
	10/08/2024 06:06:34	SP - RIBEIRÃO PRETO - Próx. Rodovia Anhanguera	Parada do Veículo		Alerta de Software	0	NÃO	-21,2404	-47,7569

RELATÓRIO ANALÍTICO POR VEÍCULO






































Período: 09/08/2024 00:00:00 à 15/08/2024 00:00:00

Identificador: EWD2A97 EDIVAN SC 2021

Placa: EWD2A97

- Legenda:**
-  Mensagens enviadas do Veículo (Veículo -> Central)
 -  Mensagens enviadas do Veículo (Controle de Jornada Cliente)
 -  Mensagens enviadas da Central (Central -> Veículo)



Sentido:	Data e Hora:	Localização:	Mensagem:	Modo Emergência	Tipo Mensagem:	Vel. (Km/h)	Log ?	Latitude	Longitude
	10/08/2024 06:06:34	SP - RIBEIRÃO PRETO - Próx. Rodovia Anhanguera	Entrada em Área de Controle 'SP+MG+Rio - Raio 400Km'		Alerta de Software	0	NÃO	-21,2404	-47,7569
	10/08/2024 06:06:34	SP - RIBEIRÃO PRETO - Próx. Rodovia Anhanguera	O veículo está bloqueado		Status	0	NÃO	-21,2404	-47,7569
	10/08/2024 06:04:34	SP - RIBEIRÃO PRETO - Próx. Rodovia Anhanguera	O veículo está bloqueado		Status	0	NÃO	-21,2404	-47,7569
	10/08/2024 06:04:34	SP - RIBEIRÃO PRETO - Próx. Rodovia Anhanguera	Parada do Veículo		Alerta de Software	0	NÃO	-21,2404	-47,7569
	10/08/2024 06:02:34	SP - RIBEIRÃO PRETO - Próx. Rodovia Anhanguera	O veículo está bloqueado		Status	0	NÃO	-21,2404	-47,7569
	10/08/2024 06:00:34	SP - RIBEIRÃO PRETO - Próx. Rodovia Anhanguera	O veículo está bloqueado		Status	0	NÃO	-21,2404	-47,7569
	10/08/2024 05:58:34	SP - RIBEIRÃO PRETO - Próx. Rodovia Anhanguera	O veículo está bloqueado		Status	0	NÃO	-21,2404	-47,7569
	10/08/2024 05:56:34	SP - RIBEIRÃO PRETO - Próx. Rodovia Anhanguera	Parada do Veículo		Alerta de Software	0	NÃO	-21,2405	-47,7569
	10/08/2024 05:56:34	SP - RIBEIRÃO PRETO - Próx. Rodovia Anhanguera	O veículo está bloqueado		Status	0	NÃO	-21,2405	-47,7569
	10/08/2024 05:54:34	SP - RIBEIRÃO PRETO - Próx. Rodovia Anhanguera	O veículo está bloqueado		Status	0	NÃO	-21,2405	-47,7569
	10/08/2024 05:54:34	SP - RIBEIRÃO PRETO - Próx. Rodovia Anhanguera	Parada do Veículo		Alerta de Software	0	NÃO	-21,2405	-47,7569
	10/08/2024 05:52:34	SP - RIBEIRÃO PRETO - Próx. Rodovia Anhanguera	O veículo está bloqueado		Status	0	NÃO	-21,2405	-47,7568
	10/08/2024 05:50:34	SP - RIBEIRÃO PRETO - Próx. Rodovia Anhanguera	O veículo está bloqueado		Status	0	NÃO	-21,2405	-47,7568
	10/08/2024 05:48:34	SP - RIBEIRÃO PRETO - Próx. Rodovia Anhanguera	O veículo está bloqueado		Status	0	NÃO	-21,2405	-47,7568
	10/08/2024 05:46:34	SP - RIBEIRÃO PRETO - Próx. Rodovia Anhanguera	Parada do Veículo		Alerta de Software	0	NÃO	-21,2405	-47,7568
	10/08/2024 05:46:34	SP - RIBEIRÃO PRETO - Próx. Rodovia Anhanguera	O veículo está bloqueado		Status	0	NÃO	-21,2405	-47,7568
	10/08/2024 05:44:34	SP - RIBEIRÃO PRETO - Próx. Rodovia Anhanguera	O veículo está bloqueado		Status	0	NÃO	-21,2404	-47,7568
	10/08/2024 05:44:34	SP - RIBEIRÃO PRETO - Próx. Rodovia Anhanguera	Parada do Veículo		Alerta de Software	0	NÃO	-21,2404	-47,7568
	10/08/2024 05:42:34	SP - RIBEIRÃO PRETO - Próx. Rodovia Anhanguera	O veículo está bloqueado		Status	0	NÃO	-21,2404	-47,7568
	10/08/2024 05:40:34	SP - RIBEIRÃO PRETO - Próx. Rodovia Anhanguera	O veículo está bloqueado		Status	0	NÃO	-21,2404	-47,7568
	10/08/2024 05:38:34	SP - RIBEIRÃO PRETO - Próx. Rodovia Anhanguera	O veículo está bloqueado		Status	0	NÃO	-21,2404	-47,7568
	10/08/2024 05:36:34	SP - RIBEIRÃO PRETO - Próx. Rodovia Anhanguera	Parada do Veículo		Alerta de Software	0	NÃO	-21,2405	-47,7569
	10/08/2024 05:36:34	SP - RIBEIRÃO PRETO - Próx. Rodovia Anhanguera	O veículo está bloqueado		Status	0	NÃO	-21,2405	-47,7569
	10/08/2024 05:34:34	SP - RIBEIRÃO PRETO - Próx. Rodovia Anhanguera	O veículo está bloqueado		Status	0	NÃO	-21,2405	-47,7569
	10/08/2024 05:34:34	SP - RIBEIRÃO PRETO - Próx. Rodovia Anhanguera	Parada do Veículo		Alerta de Software	0	NÃO	-21,2405	-47,7569
	10/08/2024 05:32:34	SP - RIBEIRÃO PRETO - Próx. Rodovia Anhanguera	O veículo está bloqueado		Status	0	NÃO	-21,2405	-47,7569
	10/08/2024 05:30:34	SP - RIBEIRÃO PRETO - Próx. Rodovia Anhanguera	O veículo está bloqueado		Status	0	NÃO	-21,2405	-47,7569
	10/08/2024 05:28:34	SP - RIBEIRÃO PRETO - Próx. Rodovia Anhanguera	O veículo está bloqueado		Status	0	NÃO	-21,2405	-47,7569
	10/08/2024 05:26:34	SP - RIBEIRÃO PRETO - Próx. Rodovia Anhanguera	Parada do Veículo		Alerta de Software	0	NÃO	-21,2405	-47,7569
	10/08/2024 05:26:34	SP - RIBEIRÃO PRETO - Próx. Rodovia Anhanguera	O veículo está bloqueado		Status	0	NÃO	-21,2405	-47,7569
	10/08/2024 05:24:34	SP - RIBEIRÃO PRETO - Próx. Rodovia Anhanguera	O veículo está bloqueado		Status	0	NÃO	-21,2404	-47,7569
	10/08/2024 05:24:34	SP - RIBEIRÃO PRETO - Próx. Rodovia Anhanguera	Parada do Veículo		Alerta de Software	0	NÃO	-21,2404	-47,7569
	10/08/2024 05:22:34	SP - RIBEIRÃO PRETO - Próx. Rodovia Anhanguera	O veículo está bloqueado		Status	0	NÃO	-21,2404	-47,7569
	10/08/2024 05:20:34	SP - RIBEIRÃO PRETO - Próx. Rodovia Anhanguera	O veículo está bloqueado		Status	0	NÃO	-21,2404	-47,7569
	10/08/2024 05:18:34	SP - RIBEIRÃO PRETO - Próx. Rodovia Anhanguera	O veículo está bloqueado		Status	0	NÃO	-21,2404	-47,7569
	10/08/2024 05:16:34	SP - RIBEIRÃO PRETO - Próx. Rodovia Anhanguera	Parada do Veículo		Alerta de Software	0	NÃO	-21,2404	-47,7569
	10/08/2024 05:16:34	SP - RIBEIRÃO PRETO - Próx. Rodovia Anhanguera	O veículo está bloqueado		Status	0	NÃO	-21,2404	-47,7569

RELATÓRIO ANALÍTICO POR VEÍCULO






































Período: 09/08/2024 00:00:00 à 15/08/2024 00:00:00

Identificador: EWD2A97 EDIVAN SC 2021

Placa: EWD2A97

- Legenda:**
-  Mensagens enviadas do Veículo (Veículo -> Central)
 -  Mensagens enviadas do Veículo (Controle de Jornada Cliente)
 -  Mensagens enviadas da Central (Central -> Veículo)



Sentido:	Data e Hora:	Localização:	Mensagem:	Modo Emergência	Tipo Mensagem:	Vel. (Km/h)	Log ?	Latitude	Longitude
	10/08/2024 05:14:34	SP - RIBEIRÃO PRETO - Próx. Rodovia Anhanguera	O veículo está bloqueado		Status	0	NÃO	-21,2404	-47,7569
	10/08/2024 05:14:34	SP - RIBEIRÃO PRETO - Próx. Rodovia Anhanguera	Parada do Veículo		Alerta de Software	0	NÃO	-21,2404	-47,7569
	10/08/2024 05:12:34	SP - RIBEIRÃO PRETO - Próx. Rodovia Anhanguera	O veículo está bloqueado		Status	0	NÃO	-21,2404	-47,7569
	10/08/2024 05:10:34	SP - RIBEIRÃO PRETO - Próx. Rodovia Anhanguera	O veículo está bloqueado		Status	0	NÃO	-21,2404	-47,7569
	10/08/2024 05:08:34	SP - RIBEIRÃO PRETO - Próx. Rodovia Anhanguera	O veículo está bloqueado		Status	0	NÃO	-21,2404	-47,7569
	10/08/2024 05:06:34	SP - RIBEIRÃO PRETO - Próx. Rodovia Anhanguera	Parada do Veículo		Alerta de Software	0	NÃO	-21,2404	-47,7569
	10/08/2024 05:06:34	SP - RIBEIRÃO PRETO - Próx. Rodovia Anhanguera	O veículo está bloqueado		Status	0	NÃO	-21,2404	-47,7569
	10/08/2024 05:04:34	SP - RIBEIRÃO PRETO - Próx. Rodovia Anhanguera	O veículo está bloqueado		Status	0	NÃO	-21,2404	-47,7569
	10/08/2024 05:04:34	SP - RIBEIRÃO PRETO - Próx. Rodovia Anhanguera	Parada do Veículo		Alerta de Software	0	NÃO	-21,2404	-47,7569
	10/08/2024 05:02:34	SP - RIBEIRÃO PRETO - Próx. Rodovia Anhanguera	O veículo está bloqueado		Status	0	NÃO	-21,2404	-47,7569
	10/08/2024 05:00:34	SP - RIBEIRÃO PRETO - Próx. Rodovia Anhanguera	O veículo está bloqueado		Status	0	NÃO	-21,2404	-47,7569
	10/08/2024 04:58:34	SP - RIBEIRÃO PRETO - Próx. Rodovia Anhanguera	O veículo está bloqueado		Status	0	NÃO	-21,2404	-47,7569
	10/08/2024 04:56:34	SP - RIBEIRÃO PRETO - Próx. Rodovia Anhanguera	Parada do Veículo		Alerta de Software	0	NÃO	-21,2404	-47,7569
	10/08/2024 04:56:34	SP - RIBEIRÃO PRETO - Próx. Rodovia Anhanguera	O veículo está bloqueado		Status	0	NÃO	-21,2404	-47,7569
	10/08/2024 04:54:34	SP - RIBEIRÃO PRETO - Próx. Rodovia Anhanguera	O veículo está bloqueado		Status	0	NÃO	-21,2404	-47,7568
	10/08/2024 04:54:34	SP - RIBEIRÃO PRETO - Próx. Rodovia Anhanguera	Parada do Veículo		Alerta de Software	0	NÃO	-21,2404	-47,7568
	10/08/2024 04:52:34	SP - RIBEIRÃO PRETO - Próx. Rodovia Anhanguera	O veículo está bloqueado		Status	0	NÃO	-21,2404	-47,7568
	10/08/2024 04:50:34	SP - RIBEIRÃO PRETO - Próx. Rodovia Anhanguera	O veículo está bloqueado		Status	0	NÃO	-21,2404	-47,7568
	10/08/2024 04:48:34	SP - RIBEIRÃO PRETO - Próx. Rodovia Anhanguera	O veículo está bloqueado		Status	0	NÃO	-21,2404	-47,7568
	10/08/2024 04:46:34	SP - RIBEIRÃO PRETO - Próx. Rodovia Anhanguera	Parada do Veículo		Alerta de Software	0	NÃO	-21,2404	-47,7568
	10/08/2024 04:46:34	SP - RIBEIRÃO PRETO - Próx. Rodovia Anhanguera	O veículo está bloqueado		Status	0	NÃO	-21,2404	-47,7568
	10/08/2024 04:44:34	SP - RIBEIRÃO PRETO - Próx. Rodovia Anhanguera	O veículo está bloqueado		Status	0	NÃO	-21,2404	-47,7568
	10/08/2024 04:44:34	SP - RIBEIRÃO PRETO - Próx. Rodovia Anhanguera	Parada do Veículo		Alerta de Software	0	NÃO	-21,2404	-47,7568
	10/08/2024 04:42:34	SP - RIBEIRÃO PRETO - Próx. Rodovia Anhanguera	O veículo está bloqueado		Status	0	NÃO	-21,2404	-47,7568
	10/08/2024 04:40:34	SP - RIBEIRÃO PRETO - Próx. Rodovia Anhanguera	O veículo está bloqueado		Status	0	NÃO	-21,2404	-47,7568
	10/08/2024 04:38:34	SP - RIBEIRÃO PRETO - Próx. Rodovia Anhanguera	O veículo está bloqueado		Status	0	NÃO	-21,2404	-47,7568
	10/08/2024 04:36:34	SP - RIBEIRÃO PRETO - Próx. Rodovia Anhanguera	Parada do Veículo		Alerta de Software	0	NÃO	-21,2404	-47,7568
	10/08/2024 04:36:34	SP - RIBEIRÃO PRETO - Próx. Rodovia Anhanguera	O veículo está bloqueado		Status	0	NÃO	-21,2404	-47,7568
	10/08/2024 04:34:34	SP - RIBEIRÃO PRETO - Próx. Rodovia Anhanguera	O veículo está bloqueado		Status	0	NÃO	-21,2404	-47,7568
	10/08/2024 04:34:34	SP - RIBEIRÃO PRETO - Próx. Rodovia Anhanguera	Parada do Veículo		Alerta de Software	0	NÃO	-21,2404	-47,7568
	10/08/2024 04:32:34	SP - RIBEIRÃO PRETO - Próx. Rodovia Anhanguera	O veículo está bloqueado		Status	0	NÃO	-21,2404	-47,7568
	10/08/2024 04:30:34	SP - RIBEIRÃO PRETO - Próx. Rodovia Anhanguera	O veículo está bloqueado		Status	0	NÃO	-21,2404	-47,7568
	10/08/2024 04:28:34	SP - RIBEIRÃO PRETO - Próx. Rodovia Anhanguera	O veículo está bloqueado		Status	0	NÃO	-21,2404	-47,7568
	10/08/2024 04:28:34	SP - RIBEIRÃO PRETO - Próx. Rodovia Anhanguera	Parada do Veículo		Alerta de Software	0	NÃO	-21,2404	-47,7568
	10/08/2024 04:26:34	SP - RIBEIRÃO PRETO - Próx. Rodovia Anhanguera	Parada do Veículo		Alerta de Software	0	NÃO	-21,2404	-47,7568
	10/08/2024 04:26:34	SP - RIBEIRÃO PRETO - Próx. Rodovia Anhanguera	O veículo está bloqueado		Status	0	NÃO	-21,2404	-47,7568
	10/08/2024 04:24:34	SP - RIBEIRÃO PRETO - Próx. Rodovia Anhanguera	O veículo está bloqueado		Status	0	NÃO	-21,2404	-47,7568

RELATÓRIO ANALÍTICO POR VEÍCULO






































Período: 09/08/2024 00:00:00 à 15/08/2024 00:00:00

Identificador: EWD2A97 EDIVAN SC 2021

Placa: EWD2A97

- Legenda:**
-  Mensagens enviadas do Veículo (Veículo -> Central)
 -  Mensagens enviadas do Veículo (Controle de Jornada Cliente)
 -  Mensagens enviadas da Central (Central -> Veículo)



Sentido:	Data e Hora:	Localização:	Mensagem:	Modo Emergência	Tipo Mensagem:	Vel. (Km/h)	Log ?	Latitude	Longitude
	10/08/2024 04:24:34	SP - RIBEIRÃO PRETO - Próx. Rodovia Anhanguera	Parada do Veículo		Alerta de Software	0	NÃO	-21,2404	-47,7568
	10/08/2024 04:24:27	SP - RIBEIRÃO PRETO - Próx. Rodovia Anhanguera	O veículo está bloqueado		Status	0	NÃO	-21,2404	-47,7568
	10/08/2024 04:24:27	SP - RIBEIRÃO PRETO - Próx. Rodovia Anhanguera	Ignição desligada		Evento	0	NÃO	-21,2404	-47,7568
	10/08/2024 04:24:10	SP - RIBEIRÃO PRETO - Próx. Rodovia Anhanguera	O veículo está bloqueado		Status	0	NÃO	-21,2404	-47,7568
	10/08/2024 04:24:10	SP - RIBEIRÃO PRETO - Próx. Rodovia Anhanguera	Ignição ligada		Evento	0	NÃO	-21,2404	-47,7568
	10/08/2024 04:22:34	SP - RIBEIRÃO PRETO - Próx. Rodovia Anhanguera	O veículo está bloqueado		Status	0	NÃO	-21,2404	-47,7568
	10/08/2024 04:20:34	SP - RIBEIRÃO PRETO - Próx. Rodovia Anhanguera	O veículo está bloqueado		Status	0	NÃO	-21,2404	-47,7568
	10/08/2024 04:18:34	SP - RIBEIRÃO PRETO - Próx. Rodovia Anhanguera	O veículo está bloqueado		Status	0	NÃO	-21,2404	-47,7568
	10/08/2024 04:16:34	SP - RIBEIRÃO PRETO - Próx. Rodovia Anhanguera	Parada do Veículo		Alerta de Software	0	NÃO	-21,2404	-47,7568
	10/08/2024 04:16:34	SP - RIBEIRÃO PRETO - Próx. Rodovia Anhanguera	O veículo está bloqueado		Status	0	NÃO	-21,2404	-47,7568
	10/08/2024 04:14:34	SP - RIBEIRÃO PRETO - Próx. Rodovia Anhanguera	O veículo está bloqueado		Status	0	NÃO	-21,2404	-47,7569
	10/08/2024 04:14:34	SP - RIBEIRÃO PRETO - Próx. Rodovia Anhanguera	Parada do Veículo		Alerta de Software	0	NÃO	-21,2404	-47,7569
	10/08/2024 04:12:34	SP - RIBEIRÃO PRETO - Próx. Rodovia Anhanguera	O veículo está bloqueado		Status	0	NÃO	-21,2404	-47,7569
	10/08/2024 04:10:34	SP - RIBEIRÃO PRETO - Próx. Rodovia Anhanguera	O veículo está bloqueado		Status	0	NÃO	-21,2404	-47,7569
	10/08/2024 04:08:34	SP - RIBEIRÃO PRETO - Próx. Rodovia Anhanguera	O veículo está bloqueado		Status	0	NÃO	-21,2404	-47,7569
	10/08/2024 04:06:34	SP - RIBEIRÃO PRETO - Próx. Rodovia Anhanguera	Parada do Veículo		Alerta de Software	0	NÃO	-21,2404	-47,7569
	10/08/2024 04:06:34	SP - RIBEIRÃO PRETO - Próx. Rodovia Anhanguera	O veículo está bloqueado		Status	0	NÃO	-21,2404	-47,7569
	10/08/2024 04:04:34	SP - RIBEIRÃO PRETO - Próx. Rodovia Anhanguera	O veículo está bloqueado		Status	0	NÃO	-21,2404	-47,7569
	10/08/2024 04:04:34	SP - RIBEIRÃO PRETO - Próx. Rodovia Anhanguera	Parada do Veículo		Alerta de Software	0	NÃO	-21,2404	-47,7569
	10/08/2024 04:02:34	SP - RIBEIRÃO PRETO - Próx. Rodovia Anhanguera	O veículo está bloqueado		Status	0	NÃO	-21,2404	-47,7568
	10/08/2024 04:00:34	SP - RIBEIRÃO PRETO - Próx. Rodovia Anhanguera	O veículo está bloqueado		Status	0	NÃO	-21,2404	-47,7569
	10/08/2024 03:58:34	SP - RIBEIRÃO PRETO - Próx. Rodovia Anhanguera	O veículo está bloqueado		Status	0	NÃO	-21,2404	-47,7569
	10/08/2024 03:56:34	SP - RIBEIRÃO PRETO - Próx. Rodovia Anhanguera	Parada do Veículo		Alerta de Software	0	NÃO	-21,2405	-47,7569
	10/08/2024 03:56:34	SP - RIBEIRÃO PRETO - Próx. Rodovia Anhanguera	O veículo está bloqueado		Status	0	NÃO	-21,2405	-47,7569
	10/08/2024 03:54:34	SP - RIBEIRÃO PRETO - Próx. Rodovia Anhanguera	O veículo está bloqueado		Status	0	NÃO	-21,2404	-47,7569
	10/08/2024 03:54:34	SP - RIBEIRÃO PRETO - Próx. Rodovia Anhanguera	Parada do Veículo		Alerta de Software	0	NÃO	-21,2404	-47,7569
	10/08/2024 03:52:34	SP - RIBEIRÃO PRETO - Próx. Rodovia Anhanguera	O veículo está bloqueado		Status	0	NÃO	-21,2404	-47,7569
	10/08/2024 03:50:34	SP - RIBEIRÃO PRETO - Próx. Rodovia Anhanguera	O veículo está bloqueado		Status	0	NÃO	-21,2404	-47,7569
	10/08/2024 03:48:34	SP - RIBEIRÃO PRETO - Próx. Rodovia Anhanguera	O veículo está bloqueado		Status	0	NÃO	-21,2404	-47,7569
	10/08/2024 03:46:34	SP - RIBEIRÃO PRETO - Próx. Rodovia Anhanguera	Parada do Veículo		Alerta de Software	0	NÃO	-21,2404	-47,7569
	10/08/2024 03:46:34	SP - RIBEIRÃO PRETO - Próx. Rodovia Anhanguera	O veículo está bloqueado		Status	0	NÃO	-21,2404	-47,7569
	10/08/2024 03:44:34	SP - RIBEIRÃO PRETO - Próx. Rodovia Anhanguera	O veículo está bloqueado		Status	0	NÃO	-21,2404	-47,7569
	10/08/2024 03:44:34	SP - RIBEIRÃO PRETO - Próx. Rodovia Anhanguera	Parada do Veículo		Alerta de Software	0	NÃO	-21,2404	-47,7569
	10/08/2024 03:42:34	SP - RIBEIRÃO PRETO - Próx. Rodovia Anhanguera	O veículo está bloqueado		Status	0	NÃO	-21,2404	-47,7569
	10/08/2024 03:40:34	SP - RIBEIRÃO PRETO - Próx. Rodovia Anhanguera	O veículo está bloqueado		Status	0	NÃO	-21,2404	-47,7569
	10/08/2024 03:38:34	SP - RIBEIRÃO PRETO - Próx. Rodovia Anhanguera	O veículo está bloqueado		Status	0	NÃO	-21,2404	-47,7569
	10/08/2024 03:36:34	SP - RIBEIRÃO PRETO - Próx. Rodovia Anhanguera	Parada do Veículo		Alerta de Software	0	NÃO	-21,2404	-47,7569

RELATÓRIO ANALÍTICO POR VEÍCULO






































Período: 09/08/2024 00:00:00 à 15/08/2024 00:00:00

Identificador: EWD2A97 EDIVAN SC 2021

Placa: EWD2A97

- Legenda:**
-  Mensagens enviadas do Veículo (Veículo -> Central)
 -  Mensagens enviadas do Veículo (Controle de Jornada Cliente)
 -  Mensagens enviadas da Central (Central -> Veículo)



Sentido:	Data e Hora:	Localização:	Mensagem:	Modo Emergência	Tipo Mensagem:	Vel. (Km/h)	Log ?	Latitude	Longitude
	10/08/2024 03:36:34	SP - RIBEIRÃO PRETO - Próx. Rodovia Anhanguera	O veículo está bloqueado		Status	0	NÃO	-21,2404	-47,7569
	10/08/2024 03:34:34	SP - RIBEIRÃO PRETO - Próx. Rodovia Anhanguera	O veículo está bloqueado		Status	0	NÃO	-21,2404	-47,7569
	10/08/2024 03:34:34	SP - RIBEIRÃO PRETO - Próx. Rodovia Anhanguera	Parada do Veículo		Alerta de Software	0	NÃO	-21,2404	-47,7569
	10/08/2024 03:32:34	SP - RIBEIRÃO PRETO - Próx. Rodovia Anhanguera	O veículo está bloqueado		Status	0	NÃO	-21,2404	-47,7569
	10/08/2024 03:30:34	SP - RIBEIRÃO PRETO - Próx. Rodovia Anhanguera	O veículo está bloqueado		Status	0	NÃO	-21,2404	-47,7569
	10/08/2024 03:28:34	SP - RIBEIRÃO PRETO - Próx. Rodovia Anhanguera	O veículo está bloqueado		Status	0	NÃO	-21,2404	-47,7569
	10/08/2024 03:28:34	SP - RIBEIRÃO PRETO - Próx. Rodovia Anhanguera	Parada do Veículo		Alerta de Software	0	NÃO	-21,2404	-47,7569
	10/08/2024 03:26:34	SP - RIBEIRÃO PRETO - Próx. Rodovia Anhanguera	Parada do Veículo		Alerta de Software	0	NÃO	-21,2404	-47,7568
	10/08/2024 03:26:34	SP - RIBEIRÃO PRETO - Próx. Rodovia Anhanguera	O veículo está bloqueado		Status	0	NÃO	-21,2404	-47,7568
	10/08/2024 03:24:34	SP - RIBEIRÃO PRETO - Próx. Rodovia Anhanguera	O veículo está bloqueado		Status	0	NÃO	-21,2404	-47,7568
	10/08/2024 03:24:34	SP - RIBEIRÃO PRETO - Próx. Rodovia Anhanguera	Parada do Veículo		Alerta de Software	0	NÃO	-21,2404	-47,7568
	10/08/2024 03:22:34	SP - RIBEIRÃO PRETO - Próx. Rodovia Anhanguera	O veículo está bloqueado		Status	0	NÃO	-21,2404	-47,7568
	10/08/2024 03:20:34	SP - RIBEIRÃO PRETO - Próx. Rodovia Anhanguera	O veículo está bloqueado		Status	0	NÃO	-21,2404	-47,7568
	10/08/2024 03:18:34	SP - RIBEIRÃO PRETO - Próx. Rodovia Anhanguera	O veículo está bloqueado		Status	0	NÃO	-21,2404	-47,7568
	10/08/2024 03:16:34	SP - RIBEIRÃO PRETO - Próx. Rodovia Anhanguera	Parada do Veículo		Alerta de Software	0	NÃO	-21,2404	-47,7568
	10/08/2024 03:16:34	SP - RIBEIRÃO PRETO - Próx. Rodovia Anhanguera	O veículo está bloqueado		Status	0	NÃO	-21,2404	-47,7568
	10/08/2024 03:14:34	SP - RIBEIRÃO PRETO - Próx. Rodovia Anhanguera	O veículo está bloqueado		Status	0	NÃO	-21,2404	-47,7568
	10/08/2024 03:14:34	SP - RIBEIRÃO PRETO - Próx. Rodovia Anhanguera	Parada do Veículo		Alerta de Software	0	NÃO	-21,2404	-47,7568
	10/08/2024 03:12:34	SP - RIBEIRÃO PRETO - Próx. Rodovia Anhanguera	O veículo está bloqueado		Status	0	NÃO	-21,2404	-47,7569
	10/08/2024 03:10:34	SP - RIBEIRÃO PRETO - Próx. Rodovia Anhanguera	O veículo está bloqueado		Status	0	NÃO	-21,2405	-47,7569
	10/08/2024 03:08:34	SP - RIBEIRÃO PRETO - Próx. Rodovia Anhanguera	O veículo está bloqueado		Status	0	NÃO	-21,2405	-47,7569
	10/08/2024 03:06:34	SP - RIBEIRÃO PRETO - Próx. Rodovia Anhanguera	Parada do Veículo		Alerta de Software	0	NÃO	-21,2405	-47,7569
	10/08/2024 03:06:34	SP - RIBEIRÃO PRETO - Próx. Rodovia Anhanguera	O veículo está bloqueado		Status	0	NÃO	-21,2405	-47,7569
	10/08/2024 03:04:34	SP - RIBEIRÃO PRETO - Próx. Rodovia Anhanguera	O veículo está bloqueado		Status	0	NÃO	-21,2405	-47,7569
	10/08/2024 03:04:34	SP - RIBEIRÃO PRETO - Próx. Rodovia Anhanguera	Parada do Veículo		Alerta de Software	0	NÃO	-21,2405	-47,7569
	10/08/2024 03:02:34	SP - RIBEIRÃO PRETO - Próx. Rodovia Anhanguera	O veículo está bloqueado		Status	0	NÃO	-21,2405	-47,7569
	10/08/2024 03:00:34	SP - RIBEIRÃO PRETO - Próx. Rodovia Anhanguera	O veículo está bloqueado		Status	0	NÃO	-21,2405	-47,7569
	10/08/2024 02:58:34	SP - RIBEIRÃO PRETO - Próx. Rodovia Anhanguera	O veículo está bloqueado		Status	0	NÃO	-21,2405	-47,7569
	10/08/2024 02:58:34	SP - RIBEIRÃO PRETO - Próx. Rodovia Anhanguera	Parada do Veículo		Alerta de Software	0	NÃO	-21,2405	-47,7569
	10/08/2024 02:56:34	SP - RIBEIRÃO PRETO - Próx. Rodovia Anhanguera	Parada do Veículo		Alerta de Software	0	NÃO	-21,2405	-47,7569
	10/08/2024 02:56:34	SP - RIBEIRÃO PRETO - Próx. Rodovia Anhanguera	O veículo está bloqueado		Status	0	NÃO	-21,2405	-47,7569
	10/08/2024 02:54:34	SP - RIBEIRÃO PRETO - Próx. Rodovia Anhanguera	O veículo está bloqueado		Status	0	NÃO	-21,2405	-47,7569
	10/08/2024 02:54:34	SP - RIBEIRÃO PRETO - Próx. Rodovia Anhanguera	Parada do Veículo		Alerta de Software	0	NÃO	-21,2405	-47,7569
	10/08/2024 02:52:34	SP - RIBEIRÃO PRETO - Próx. Rodovia Anhanguera	O veículo está bloqueado		Status	0	NÃO	-21,2405	-47,7569
	10/08/2024 02:50:34	SP - RIBEIRÃO PRETO - Próx. Rodovia Anhanguera	O veículo está bloqueado		Status	0	NÃO	-21,2405	-47,7569
	10/08/2024 02:48:34	SP - RIBEIRÃO PRETO - Próx. Rodovia Anhanguera	O veículo está bloqueado		Status	0	NÃO	-21,2405	-47,7569
	10/08/2024 02:46:34	SP - RIBEIRÃO PRETO - Próx. Rodovia Anhanguera	Parada do Veículo		Alerta de Software	0	NÃO	-21,2405	-47,7568

RELATÓRIO ANALÍTICO POR VEÍCULO






































Período: 09/08/2024 00:00:00 à 15/08/2024 00:00:00

Identificador: EWD2A97 EDIVAN SC 2021

Placa: EWD2A97

- Legenda:**
-  Mensagens enviadas do Veículo (Veículo -> Central)
 -  Mensagens enviadas do Veículo (Controle de Jornada Cliente)
 -  Mensagens enviadas da Central (Central -> Veículo)



Sentido:	Data e Hora:	Localização:	Mensagem:	Modo Emergência	Tipo Mensagem:	Vel. (Km/h)	Log ?	Latitude	Longitude
	10/08/2024 02:46:34	SP - RIBEIRÃO PRETO - Próx. Rodovia Anhanguera	O veículo está bloqueado		Status	0	NÃO	-21,2405	-47,7568
	10/08/2024 02:44:34	SP - RIBEIRÃO PRETO - Próx. Rodovia Anhanguera	O veículo está bloqueado		Status	0	NÃO	-21,2405	-47,7568
	10/08/2024 02:44:34	SP - RIBEIRÃO PRETO - Próx. Rodovia Anhanguera	Parada do Veículo		Alerta de Software	0	NÃO	-21,2405	-47,7568
	10/08/2024 02:42:34	SP - RIBEIRÃO PRETO - Próx. Rodovia Anhanguera	O veículo está bloqueado		Status	0	NÃO	-21,2405	-47,7568
	10/08/2024 02:40:34	SP - RIBEIRÃO PRETO - Próx. Rodovia Anhanguera	O veículo está bloqueado		Status	0	NÃO	-21,2405	-47,7568
	10/08/2024 02:38:34	SP - RIBEIRÃO PRETO - Próx. Rodovia Anhanguera	O veículo está bloqueado		Status	0	NÃO	-21,2405	-47,7568
	10/08/2024 02:36:34	SP - RIBEIRÃO PRETO - Próx. Rodovia Anhanguera	Parada do Veículo		Alerta de Software	0	NÃO	-21,2405	-47,7568
	10/08/2024 02:36:34	SP - RIBEIRÃO PRETO - Próx. Rodovia Anhanguera	O veículo está bloqueado		Status	0	NÃO	-21,2405	-47,7568
	10/08/2024 02:34:34	SP - RIBEIRÃO PRETO - Próx. Rodovia Anhanguera	O veículo está bloqueado		Status	0	NÃO	-21,2405	-47,7568
	10/08/2024 02:34:34	SP - RIBEIRÃO PRETO - Próx. Rodovia Anhanguera	Parada do Veículo		Alerta de Software	0	NÃO	-21,2405	-47,7568
	10/08/2024 02:32:34	SP - RIBEIRÃO PRETO - Próx. Rodovia Anhanguera	O veículo está bloqueado		Status	0	NÃO	-21,2405	-47,7569
	10/08/2024 02:30:34	SP - RIBEIRÃO PRETO - Próx. Rodovia Anhanguera	O veículo está bloqueado		Status	0	NÃO	-21,2405	-47,7569
	10/08/2024 02:28:34	SP - RIBEIRÃO PRETO - Próx. Rodovia Anhanguera	O veículo está bloqueado		Status	0	NÃO	-21,2405	-47,7569
	10/08/2024 02:26:34	SP - RIBEIRÃO PRETO - Próx. Rodovia Anhanguera	Parada do Veículo		Alerta de Software	0	NÃO	-21,2405	-47,7569
	10/08/2024 02:26:34	SP - RIBEIRÃO PRETO - Próx. Rodovia Anhanguera	O veículo está bloqueado		Status	0	NÃO	-21,2405	-47,7569
	10/08/2024 02:24:34	SP - RIBEIRÃO PRETO - Próx. Rodovia Anhanguera	O veículo está bloqueado		Status	0	NÃO	-21,2405	-47,7569
	10/08/2024 02:24:34	SP - RIBEIRÃO PRETO - Próx. Rodovia Anhanguera	Parada do Veículo		Alerta de Software	0	NÃO	-21,2405	-47,7569
	10/08/2024 02:22:34	SP - RIBEIRÃO PRETO - Próx. Rodovia Anhanguera	O veículo está bloqueado		Status	0	NÃO	-21,2405	-47,7569
	10/08/2024 02:20:34	SP - RIBEIRÃO PRETO - Próx. Rodovia Anhanguera	O veículo está bloqueado		Status	0	NÃO	-21,2405	-47,7569
	10/08/2024 02:18:34	SP - RIBEIRÃO PRETO - Próx. Rodovia Anhanguera	O veículo está bloqueado		Status	0	NÃO	-21,2405	-47,7569
	10/08/2024 02:16:34	SP - RIBEIRÃO PRETO - Próx. Rodovia Anhanguera	Parada do Veículo		Alerta de Software	0	NÃO	-21,2405	-47,7569
	10/08/2024 02:16:34	SP - RIBEIRÃO PRETO - Próx. Rodovia Anhanguera	O veículo está bloqueado		Status	0	NÃO	-21,2405	-47,7569
	10/08/2024 02:14:34	SP - RIBEIRÃO PRETO - Próx. Rodovia Anhanguera	O veículo está bloqueado		Status	0	NÃO	-21,2405	-47,7569
	10/08/2024 02:14:34	SP - RIBEIRÃO PRETO - Próx. Rodovia Anhanguera	Parada do Veículo		Alerta de Software	0	NÃO	-21,2405	-47,7569
	10/08/2024 02:12:34	SP - RIBEIRÃO PRETO - Próx. Rodovia Anhanguera	O veículo está bloqueado		Status	0	NÃO	-21,2405	-47,7569
	10/08/2024 02:10:34	SP - RIBEIRÃO PRETO - Próx. Rodovia Anhanguera	O veículo está bloqueado		Status	0	NÃO	-21,2405	-47,7569
	10/08/2024 02:08:34	SP - RIBEIRÃO PRETO - Próx. Rodovia Anhanguera	O veículo está bloqueado		Status	0	NÃO	-21,2405	-47,7569
	10/08/2024 02:06:34	SP - RIBEIRÃO PRETO - Próx. Rodovia Anhanguera	Parada do Veículo		Alerta de Software	0	NÃO	-21,2405	-47,7569
	10/08/2024 02:06:34	SP - RIBEIRÃO PRETO - Próx. Rodovia Anhanguera	O veículo está bloqueado		Status	0	NÃO	-21,2405	-47,7569
	10/08/2024 02:04:34	SP - RIBEIRÃO PRETO - Próx. Rodovia Anhanguera	O veículo está bloqueado		Status	0	NÃO	-21,2405	-47,7569
	10/08/2024 02:04:34	SP - RIBEIRÃO PRETO - Próx. Rodovia Anhanguera	Parada do Veículo		Alerta de Software	0	NÃO	-21,2405	-47,7569
	10/08/2024 02:02:34	SP - RIBEIRÃO PRETO - Próx. Rodovia Anhanguera	O veículo está bloqueado		Status	0	NÃO	-21,2405	-47,7569
	10/08/2024 02:00:34	SP - RIBEIRÃO PRETO - Próx. Rodovia Anhanguera	O veículo está bloqueado		Status	0	NÃO	-21,2405	-47,7569
	10/08/2024 01:58:34	SP - RIBEIRÃO PRETO - Próx. Rodovia Anhanguera	O veículo está bloqueado		Status	0	NÃO	-21,2405	-47,7569
	10/08/2024 01:56:34	SP - RIBEIRÃO PRETO - Próx. Rodovia Anhanguera	Parada do Veículo		Alerta de Software	0	NÃO	-21,2405	-47,7569
	10/08/2024 01:56:34	SP - RIBEIRÃO PRETO - Próx. Rodovia Anhanguera	O veículo está bloqueado		Status	0	NÃO	-21,2405	-47,7569
	10/08/2024 01:54:34	SP - RIBEIRÃO PRETO - Próx. Rodovia Anhanguera	O veículo está bloqueado		Status	0	NÃO	-21,2405	-47,7569

RELATÓRIO ANALÍTICO POR VEÍCULO






































Período: 09/08/2024 00:00:00 à 15/08/2024 00:00:00

Identificador: EWD2A97 EDIVAN SC 2021

Placa: EWD2A97

- Legenda:**
-  Mensagens enviadas do Veículo (Veículo -> Central)
 -  Mensagens enviadas do Veículo (Controle de Jornada Cliente)
 -  Mensagens enviadas da Central (Central -> Veículo)



Sentido:	Data e Hora:	Localização:	Mensagem:	Modo Emergência	Tipo Mensagem:	Vel. (Km/h)	Log ?	Latitude	Longitude
	10/08/2024 01:54:34	SP - RIBEIRÃO PRETO - Próx. Rodovia Anhanguera	Parada do Veículo		Alerta de Software	0	NÃO	-21,2405	-47,7569
	10/08/2024 01:52:34	SP - RIBEIRÃO PRETO - Próx. Rodovia Anhanguera	O veículo está bloqueado		Status	0	NÃO	-21,2405	-47,7568
	10/08/2024 01:50:34	SP - RIBEIRÃO PRETO - Próx. Rodovia Anhanguera	O veículo está bloqueado		Status	0	NÃO	-21,2405	-47,7568
	10/08/2024 01:48:34	SP - RIBEIRÃO PRETO - Próx. Rodovia Anhanguera	O veículo está bloqueado		Status	0	NÃO	-21,2405	-47,7568
	10/08/2024 01:46:34	SP - RIBEIRÃO PRETO - Próx. Rodovia Anhanguera	O veículo está bloqueado		Status	0	NÃO	-21,2404	-47,7568
	10/08/2024 01:46:34	SP - RIBEIRÃO PRETO - Próx. Rodovia Anhanguera	Parada do Veículo		Alerta de Software	0	NÃO	-21,2404	-47,7568
	10/08/2024 01:44:34	SP - RIBEIRÃO PRETO - Próx. Rodovia Anhanguera	Parada do Veículo		Alerta de Software	0	NÃO	-21,2404	-47,7568
	10/08/2024 01:44:34	SP - RIBEIRÃO PRETO - Próx. Rodovia Anhanguera	O veículo está bloqueado		Status	0	NÃO	-21,2404	-47,7568
	10/08/2024 01:42:34	SP - RIBEIRÃO PRETO - Próx. Rodovia Anhanguera	O veículo está bloqueado		Status	0	NÃO	-21,2404	-47,7568
	10/08/2024 01:42:34	SP - RIBEIRÃO PRETO - Próx. Rodovia Anhanguera	Parada do Veículo		Alerta de Software	0	NÃO	-21,2404	-47,7568
	10/08/2024 01:40:34	SP - RIBEIRÃO PRETO - Próx. Rodovia Anhanguera	O veículo está bloqueado		Status	0	NÃO	-21,2404	-47,7568
	10/08/2024 01:38:34	SP - RIBEIRÃO PRETO - Próx. Rodovia Anhanguera	O veículo está bloqueado		Status	0	NÃO	-21,2404	-47,7568
	10/08/2024 01:36:34	SP - RIBEIRÃO PRETO - Próx. Rodovia Anhanguera	Parada do Veículo		Alerta de Software	0	NÃO	-21,2404	-47,7568
	10/08/2024 01:36:34	SP - RIBEIRÃO PRETO - Próx. Rodovia Anhanguera	O veículo está bloqueado		Status	0	NÃO	-21,2404	-47,7568
	10/08/2024 01:34:34	SP - RIBEIRÃO PRETO - Próx. Rodovia Anhanguera	O veículo está bloqueado		Status	0	NÃO	-21,2404	-47,7568
	10/08/2024 01:34:34	SP - RIBEIRÃO PRETO - Próx. Rodovia Anhanguera	Parada do Veículo		Alerta de Software	0	NÃO	-21,2404	-47,7568
	10/08/2024 01:32:34	SP - RIBEIRÃO PRETO - Próx. Rodovia Anhanguera	O veículo está bloqueado		Status	0	NÃO	-21,2404	-47,7568
	10/08/2024 01:30:34	SP - RIBEIRÃO PRETO - Próx. Rodovia Anhanguera	O veículo está bloqueado		Status	0	NÃO	-21,2404	-47,7568
	10/08/2024 01:28:34	SP - RIBEIRÃO PRETO - Próx. Rodovia Anhanguera	O veículo está bloqueado		Status	0	NÃO	-21,2404	-47,7568
	10/08/2024 01:26:34	SP - RIBEIRÃO PRETO - Próx. Rodovia Anhanguera	Parada do Veículo		Alerta de Software	0	NÃO	-21,2404	-47,7568
	10/08/2024 01:26:34	SP - RIBEIRÃO PRETO - Próx. Rodovia Anhanguera	O veículo está bloqueado		Status	0	NÃO	-21,2404	-47,7568
	10/08/2024 01:24:34	SP - RIBEIRÃO PRETO - Próx. Rodovia Anhanguera	O veículo está bloqueado		Status	0	NÃO	-21,2404	-47,7568
	10/08/2024 01:24:34	SP - RIBEIRÃO PRETO - Próx. Rodovia Anhanguera	Parada do Veículo		Alerta de Software	0	NÃO	-21,2404	-47,7568
	10/08/2024 01:22:34	SP - RIBEIRÃO PRETO - Próx. Rodovia Anhanguera	O veículo está bloqueado		Status	0	NÃO	-21,2404	-47,7568
	10/08/2024 01:20:34	SP - RIBEIRÃO PRETO - Próx. Rodovia Anhanguera	O veículo está bloqueado		Status	0	NÃO	-21,2405	-47,7568
	10/08/2024 01:18:34	SP - RIBEIRÃO PRETO - Próx. Rodovia Anhanguera	O veículo está bloqueado		Status	0	NÃO	-21,2405	-47,7568
	10/08/2024 01:16:34	SP - RIBEIRÃO PRETO - Próx. Rodovia Anhanguera	Parada do Veículo		Alerta de Software	0	NÃO	-21,2405	-47,7568
	10/08/2024 01:16:34	SP - RIBEIRÃO PRETO - Próx. Rodovia Anhanguera	O veículo está bloqueado		Status	0	NÃO	-21,2405	-47,7568
	10/08/2024 01:14:34	SP - RIBEIRÃO PRETO - Próx. Rodovia Anhanguera	O veículo está bloqueado		Status	0	NÃO	-21,2405	-47,7568
	10/08/2024 01:14:34	SP - RIBEIRÃO PRETO - Próx. Rodovia Anhanguera	Parada do Veículo		Alerta de Software	0	NÃO	-21,2405	-47,7568
	10/08/2024 01:12:34	SP - RIBEIRÃO PRETO - Próx. Rodovia Anhanguera	O veículo está bloqueado		Status	0	NÃO	-21,2405	-47,7568
	10/08/2024 01:10:34	SP - RIBEIRÃO PRETO - Próx. Rodovia Anhanguera	O veículo está bloqueado		Status	0	NÃO	-21,2405	-47,7568
	10/08/2024 01:08:34	SP - RIBEIRÃO PRETO - Próx. Rodovia Anhanguera	O veículo está bloqueado		Status	0	NÃO	-21,2405	-47,7568
	10/08/2024 01:06:34	SP - RIBEIRÃO PRETO - Próx. Rodovia Anhanguera	Parada do Veículo		Alerta de Software	0	NÃO	-21,2405	-47,7568
	10/08/2024 01:06:34	SP - RIBEIRÃO PRETO - Próx. Rodovia Anhanguera	O veículo está bloqueado		Status	0	NÃO	-21,2405	-47,7568
	10/08/2024 01:04:34	SP - RIBEIRÃO PRETO - Próx. Rodovia Anhanguera	O veículo está bloqueado		Status	0	NÃO	-21,2405	-47,7568
	10/08/2024 01:04:34	SP - RIBEIRÃO PRETO - Próx. Rodovia Anhanguera	Parada do Veículo		Alerta de Software	0	NÃO	-21,2405	-47,7568

RELATÓRIO ANALÍTICO POR VEÍCULO































Período: 09/08/2024 00:00:00 à 15/08/2024 00:00:00

Identificador: EWD2A97 EDIVAN SC 2021

Placa: EWD2A97

- Legenda:**
-  Mensagens enviadas do Veículo (Veículo -> Central)
 -  Mensagens enviadas do Veículo (Controle de Jornada Cliente)
 -  Mensagens enviadas da Central (Central -> Veículo)



Sentido:	Data e Hora:	Localização:	Mensagem:	Modo Emergência	Tipo Mensagem:	Vel. (Km/h)	Log ?	Latitude	Longitude
	10/08/2024 01:02:34	SP - RIBEIRÃO PRETO - Próx. Rodovia Anhanguera	O veículo está bloqueado		Status	0	NÃO	-21,2405	-47,7568
	10/08/2024 01:00:34	SP - RIBEIRÃO PRETO - Próx. Rodovia Anhanguera	O veículo está bloqueado		Status	0	NÃO	-21,2405	-47,7568
	10/08/2024 00:58:34	SP - RIBEIRÃO PRETO - Próx. Rodovia Anhanguera	O veículo está bloqueado		Status	0	NÃO	-21,2405	-47,7568
	10/08/2024 00:56:34	SP - RIBEIRÃO PRETO - Próx. Rodovia Anhanguera	Parada do Veículo		Alerta de Software	0	NÃO	-21,2405	-47,7568
	10/08/2024 00:56:34	SP - RIBEIRÃO PRETO - Próx. Rodovia Anhanguera	O veículo está bloqueado		Status	0	NÃO	-21,2405	-47,7568
	10/08/2024 00:54:34	SP - RIBEIRÃO PRETO - Próx. Rodovia Anhanguera	O veículo está bloqueado		Status	0	NÃO	-21,2405	-47,7568
	10/08/2024 00:54:34	SP - RIBEIRÃO PRETO - Próx. Rodovia Anhanguera	Parada do Veículo		Alerta de Software	0	NÃO	-21,2405	-47,7568
	10/08/2024 00:52:34	SP - RIBEIRÃO PRETO - Próx. Rodovia Anhanguera	O veículo está bloqueado		Status	0	NÃO	-21,2404	-47,7568
	10/08/2024 00:50:34	SP - RIBEIRÃO PRETO - Próx. Rodovia Anhanguera	O veículo está bloqueado		Status	0	NÃO	-21,2404	-47,7568
	10/08/2024 00:48:34	SP - RIBEIRÃO PRETO - Próx. Rodovia Anhanguera	O veículo está bloqueado		Status	0	NÃO	-21,2405	-47,7568
	10/08/2024 00:46:34	SP - RIBEIRÃO PRETO - Próx. Rodovia Anhanguera	Parada do Veículo		Alerta de Software	0	NÃO	-21,2405	-47,7568
	10/08/2024 00:46:34	SP - RIBEIRÃO PRETO - Próx. Rodovia Anhanguera	O veículo está bloqueado		Status	0	NÃO	-21,2405	-47,7568
	10/08/2024 00:44:34	SP - RIBEIRÃO PRETO - Próx. Rodovia Anhanguera	O veículo está bloqueado		Status	0	NÃO	-21,2405	-47,7568
	10/08/2024 00:44:34	SP - RIBEIRÃO PRETO - Próx. Rodovia Anhanguera	Parada do Veículo		Alerta de Software	0	NÃO	-21,2405	-47,7568
	10/08/2024 00:42:34	SP - RIBEIRÃO PRETO - Próx. Rodovia Anhanguera	O veículo está bloqueado		Status	0	NÃO	-21,2405	-47,7568
	10/08/2024 00:40:34	SP - RIBEIRÃO PRETO - Próx. Rodovia Anhanguera	O veículo está bloqueado		Status	0	NÃO	-21,2405	-47,7568
	10/08/2024 00:38:34	SP - RIBEIRÃO PRETO - Próx. Rodovia Anhanguera	O veículo está bloqueado		Status	0	NÃO	-21,2405	-47,7568
	10/08/2024 00:38:34	SP - RIBEIRÃO PRETO - Próx. Rodovia Anhanguera	Porta do Motorista aberta		Evento	0	NÃO	-21,2405	-47,7568
	10/08/2024 00:37:27	SP - RIBEIRÃO PRETO - Próx. Rodovia Anhanguera	O veículo está bloqueado		Status	0	NÃO	-21,2405	-47,7568
	10/08/2024 00:37:27	SP - RIBEIRÃO PRETO - Próx. Rodovia Anhanguera	Parada do Veículo		Alerta de Software	0	NÃO	-21,2405	-47,7568
	10/08/2024 00:35:27	SP - RIBEIRÃO PRETO - Próx. Rodovia Anhanguera	O veículo está bloqueado		Status	0	NÃO	-21,2405	-47,7568
	10/08/2024 00:33:27	SP - RIBEIRÃO PRETO - Próx. Rodovia Anhanguera	O veículo está bloqueado		Status	0	NÃO	-21,2405	-47,7568
	10/08/2024 00:33:27	SP - RIBEIRÃO PRETO - Próx. Rodovia Anhanguera	Parada do Veículo		Alerta de Software	0	NÃO	-21,2405	-47,7568
	10/08/2024 00:31:26	SP - RIBEIRÃO PRETO - Próx. Rodovia Anhanguera	O veículo está bloqueado		Status	0	NÃO	-21,2405	-47,7568
	10/08/2024 00:29:26	SP - RIBEIRÃO PRETO - Próx. Rodovia Anhanguera	O veículo está bloqueado		Status	0	NÃO	-21,2405	-47,7568
	10/08/2024 00:27:26	SP - RIBEIRÃO PRETO - Próx. Rodovia Anhanguera	O veículo está bloqueado		Status	0	NÃO	-21,2405	-47,7568
	10/08/2024 00:27:26	SP - RIBEIRÃO PRETO - Próx. Rodovia Anhanguera	Parada do Veículo		Alerta de Software	0	NÃO	-21,2405	-47,7568
	10/08/2024 00:25:26	SP - RIBEIRÃO PRETO - Próx. Rodovia Anhanguera	O veículo está bloqueado		Status	0	NÃO	-21,2405	-47,7568
	10/08/2024 00:23:26	SP - RIBEIRÃO PRETO - Próx. Rodovia Anhanguera	O veículo está bloqueado		Status	0	NÃO	-21,2405	-47,7568
	10/08/2024 00:23:26	SP - RIBEIRÃO PRETO - Próx. Rodovia Anhanguera	Parada do Veículo		Alerta de Software	0	NÃO	-21,2405	-47,7568
	10/08/2024 00:21:26	SP - RIBEIRÃO PRETO - Próx. Rodovia Anhanguera	O veículo está bloqueado		Status	0	NÃO	-21,2405	-47,7568
	10/08/2024 00:19:26	SP - RIBEIRÃO PRETO - Próx. Rodovia Anhanguera	O veículo está bloqueado		Status	0	NÃO	-21,2405	-47,7568
	10/08/2024 00:17:26	SP - RIBEIRÃO PRETO - Próx. Rodovia Anhanguera	O veículo está bloqueado		Status	0	NÃO	-21,2405	-47,7568
	10/08/2024 00:17:26	SP - RIBEIRÃO PRETO - Próx. Rodovia Anhanguera	Parada do Veículo		Alerta de Software	0	NÃO	-21,2405	-47,7568
	10/08/2024 00:15:26	SP - RIBEIRÃO PRETO - Próx. Rodovia Anhanguera	Parada do Veículo		Alerta de Software	0	NÃO	-21,2404	-47,7568
	10/08/2024 00:15:26	SP - RIBEIRÃO PRETO - Próx. Rodovia Anhanguera	O veículo está bloqueado		Status	0	NÃO	-21,2404	-47,7568
	10/08/2024 00:13:26	SP - RIBEIRÃO PRETO - Próx. Rodovia Anhanguera	O veículo está bloqueado		Status	0	NÃO	-21,2404	-47,7568

RELATÓRIO ANALÍTICO POR VEÍCULO






































Período: 09/08/2024 00:00:00 à 15/08/2024 00:00:00

Identificador: EWD2A97 EDIVAN SC 2021

Placa: EWD2A97

- Legenda:**
-  Mensagens enviadas do Veículo (Veículo -> Central)
 -  Mensagens enviadas do Veículo (Controle de Jornada Cliente)
 -  Mensagens enviadas da Central (Central -> Veículo)



Sentido:	Data e Hora:	Localização:	Mensagem:	Modo Emergência	Tipo Mensagem:	Vel. (Km/h)	Log ?	Latitude	Longitude
	10/08/2024 00:13:26	SP - RIBEIRÃO PRETO - Próx. Rodovia Anhanguera	Parada do Veículo		Alerta de Software	0	NÃO	-21,2404	-47,7568
	10/08/2024 00:11:26	SP - RIBEIRÃO PRETO - Próx. Rodovia Anhanguera	O veículo está bloqueado		Status	0	NÃO	-21,2404	-47,7568
	10/08/2024 00:09:26	SP - RIBEIRÃO PRETO - Próx. Rodovia Anhanguera	O veículo está bloqueado		Status	0	NÃO	-21,2405	-47,7568
	10/08/2024 00:07:26	SP - RIBEIRÃO PRETO - Próx. Rodovia Anhanguera	O veículo está bloqueado		Status	0	NÃO	-21,2405	-47,7568
	10/08/2024 00:07:26	SP - RIBEIRÃO PRETO - Próx. Rodovia Anhanguera	Parada do Veículo		Alerta de Software	0	NÃO	-21,2405	-47,7568
	10/08/2024 00:05:26	SP - RIBEIRÃO PRETO - Próx. Rodovia Anhanguera	Parada do Veículo		Alerta de Software	0	NÃO	-21,2405	-47,7568
	10/08/2024 00:05:26	SP - RIBEIRÃO PRETO - Próx. Rodovia Anhanguera	O veículo está bloqueado		Status	0	NÃO	-21,2405	-47,7568
	10/08/2024 00:03:26	SP - RIBEIRÃO PRETO - Próx. Rodovia Anhanguera	O veículo está bloqueado		Status	0	NÃO	-21,2405	-47,7569
	10/08/2024 00:03:26	SP - RIBEIRÃO PRETO - Próx. Rodovia Anhanguera	Parada do Veículo		Alerta de Software	0	NÃO	-21,2405	-47,7569
	10/08/2024 00:01:26	SP - RIBEIRÃO PRETO - Próx. Rodovia Anhanguera	O veículo está bloqueado		Status	0	NÃO	-21,2405	-47,7569
	09/08/2024 23:59:26	SP - RIBEIRÃO PRETO - Próx. Rodovia Anhanguera	O veículo está bloqueado		Status	0	NÃO	-21,2405	-47,7569
	09/08/2024 23:57:26	SP - RIBEIRÃO PRETO - Próx. Rodovia Anhanguera	O veículo está bloqueado		Status	0	NÃO	-21,2405	-47,7569
	09/08/2024 23:57:26	SP - RIBEIRÃO PRETO - Próx. Rodovia Anhanguera	Parada do Veículo		Alerta de Software	0	NÃO	-21,2405	-47,7569
	09/08/2024 23:55:26	SP - RIBEIRÃO PRETO - Próx. Rodovia Anhanguera	Parada do Veículo		Alerta de Software	0	NÃO	-21,2405	-47,7569
	09/08/2024 23:55:26	SP - RIBEIRÃO PRETO - Próx. Rodovia Anhanguera	O veículo está bloqueado		Status	0	NÃO	-21,2405	-47,7569
	09/08/2024 23:53:26	SP - RIBEIRÃO PRETO - Próx. Rodovia Anhanguera	O veículo está bloqueado		Status	0	NÃO	-21,2404	-47,7569
	09/08/2024 23:53:26	SP - RIBEIRÃO PRETO - Próx. Rodovia Anhanguera	Parada do Veículo		Alerta de Software	0	NÃO	-21,2404	-47,7569
	09/08/2024 23:51:26	SP - RIBEIRÃO PRETO - Próx. Rodovia Anhanguera	O veículo está bloqueado		Status	0	NÃO	-21,2404	-47,7569
	09/08/2024 23:49:26	SP - RIBEIRÃO PRETO - Próx. Rodovia Anhanguera	O veículo está bloqueado		Status	0	NÃO	-21,2404	-47,7569
	09/08/2024 23:47:26	SP - RIBEIRÃO PRETO - Próx. Rodovia Anhanguera	O veículo está bloqueado		Status	0	NÃO	-21,2404	-47,7569
	09/08/2024 23:47:26	SP - RIBEIRÃO PRETO - Próx. Rodovia Anhanguera	Parada do Veículo		Alerta de Software	0	NÃO	-21,2404	-47,7569
	09/08/2024 23:45:26	SP - RIBEIRÃO PRETO - Próx. Rodovia Anhanguera	Parada do Veículo		Alerta de Software	0	NÃO	-21,2404	-47,7569
	09/08/2024 23:45:26	SP - RIBEIRÃO PRETO - Próx. Rodovia Anhanguera	O veículo está bloqueado		Status	0	NÃO	-21,2404	-47,7569
	09/08/2024 23:43:26	SP - RIBEIRÃO PRETO - Próx. Rodovia Anhanguera	O veículo está bloqueado		Status	0	NÃO	-21,2404	-47,7569
	09/08/2024 23:43:26	SP - RIBEIRÃO PRETO - Próx. Rodovia Anhanguera	Parada do Veículo		Alerta de Software	0	NÃO	-21,2404	-47,7569
	09/08/2024 23:41:26	SP - RIBEIRÃO PRETO - Próx. Rodovia Anhanguera	O veículo está bloqueado		Status	0	NÃO	-21,2404	-47,7569
	09/08/2024 23:39:26	SP - RIBEIRÃO PRETO - Próx. Rodovia Anhanguera	O veículo está bloqueado		Status	0	NÃO	-21,2404	-47,7569
	09/08/2024 23:37:26	SP - RIBEIRÃO PRETO - Próx. Rodovia Anhanguera	O veículo está bloqueado		Status	0	NÃO	-21,2404	-47,7569
	09/08/2024 23:37:26	SP - RIBEIRÃO PRETO - Próx. Rodovia Anhanguera	Parada do Veículo		Alerta de Software	0	NÃO	-21,2404	-47,7569
	09/08/2024 23:35:26	SP - RIBEIRÃO PRETO - Próx. Rodovia Anhanguera	Parada do Veículo		Alerta de Software	0	NÃO	-21,2404	-47,7569
	09/08/2024 23:35:26	SP - RIBEIRÃO PRETO - Próx. Rodovia Anhanguera	O veículo está bloqueado		Status	0	NÃO	-21,2404	-47,7569
	09/08/2024 23:33:26	SP - RIBEIRÃO PRETO - Próx. Rodovia Anhanguera	O veículo está bloqueado		Status	0	NÃO	-21,2404	-47,7569
	09/08/2024 23:33:26	SP - RIBEIRÃO PRETO - Próx. Rodovia Anhanguera	Parada do Veículo		Alerta de Software	0	NÃO	-21,2404	-47,7569
	09/08/2024 23:31:26	SP - RIBEIRÃO PRETO - Próx. Rodovia Anhanguera	O veículo está bloqueado		Status	0	NÃO	-21,2404	-47,7569
	09/08/2024 23:29:26	SP - RIBEIRÃO PRETO - Próx. Rodovia Anhanguera	O veículo está bloqueado		Status	0	NÃO	-21,2404	-47,7569
	09/08/2024 23:27:26	SP - RIBEIRÃO PRETO - Próx. Rodovia Anhanguera	O veículo está bloqueado		Status	0	NÃO	-21,2404	-47,7569
	09/08/2024 23:27:26	SP - RIBEIRÃO PRETO - Próx. Rodovia Anhanguera	Parada do Veículo		Alerta de Software	0	NÃO	-21,2404	-47,7569

RELATÓRIO ANALÍTICO POR VEÍCULO






































Período: 09/08/2024 00:00:00 à 15/08/2024 00:00:00

Identificador: EWD2A97 EDIVAN SC 2021

Placa: EWD2A97

- Legenda:**
-  Mensagens enviadas do Veículo (Veículo -> Central)
 -  Mensagens enviadas do Veículo (Controle de Jornada Cliente)
 -  Mensagens enviadas da Central (Central -> Veículo)



Sentido:	Data e Hora:	Localização:	Mensagem:	Modo Emergência	Tipo Mensagem:	Vel. (Km/h)	Log ?	Latitude	Longitude
	09/08/2024 23:25:26	SP - RIBEIRÃO PRETO - Próx. Rodovia Anhanguera	Parada do Veículo		Alerta de Software	0	NÃO	-21,2404	-47,7569
	09/08/2024 23:25:26	SP - RIBEIRÃO PRETO - Próx. Rodovia Anhanguera	O veículo está bloqueado		Status	0	NÃO	-21,2404	-47,7569
	09/08/2024 23:23:26	SP - RIBEIRÃO PRETO - Próx. Rodovia Anhanguera	O veículo está bloqueado		Status	0	NÃO	-21,2404	-47,7569
	09/08/2024 23:23:26	SP - RIBEIRÃO PRETO - Próx. Rodovia Anhanguera	Parada do Veículo		Alerta de Software	0	NÃO	-21,2404	-47,7569
	09/08/2024 23:21:26	SP - RIBEIRÃO PRETO - Próx. Rodovia Anhanguera	O veículo está bloqueado		Status	0	NÃO	-21,2405	-47,7568
	09/08/2024 23:19:26	SP - RIBEIRÃO PRETO - Próx. Rodovia Anhanguera	O veículo está bloqueado		Status	0	NÃO	-21,2405	-47,7568
	09/08/2024 23:17:26	SP - RIBEIRÃO PRETO - Próx. Rodovia Anhanguera	Parada do Veículo		Alerta de Software	0	NÃO	-21,2404	-47,7568
	09/08/2024 23:17:26	SP - RIBEIRÃO PRETO - Próx. Rodovia Anhanguera	O veículo está bloqueado		Status	0	NÃO	-21,2404	-47,7568
	09/08/2024 23:15:26	SP - RIBEIRÃO PRETO - Próx. Rodovia Anhanguera	O veículo está bloqueado		Status	0	NÃO	-21,2404	-47,7568
	09/08/2024 23:15:26	SP - RIBEIRÃO PRETO - Próx. Rodovia Anhanguera	Parada do Veículo		Alerta de Software	0	NÃO	-21,2404	-47,7568
	09/08/2024 23:14:30	SP - RIBEIRÃO PRETO - Próx. Rodovia Anhanguera	O veículo está bloqueado	LORA	Status	0	NÃO	-21,2403	-47,7567
	09/08/2024 23:14:30	SP - RIBEIRÃO PRETO - Próx. Rodovia Anhanguera	Posição Periódica Lora	LORA	Status	0	NÃO	-21,2403	-47,7567
	09/08/2024 23:13:26	SP - RIBEIRÃO PRETO - Próx. Rodovia Anhanguera	O veículo está bloqueado		Status	0	NÃO	-21,2404	-47,7568
	09/08/2024 23:13:26	SP - RIBEIRÃO PRETO - Próx. Rodovia Anhanguera	Parada do Veículo		Alerta de Software	0	NÃO	-21,2404	-47,7568
	09/08/2024 23:11:26	SP - RIBEIRÃO PRETO - Próx. Rodovia Anhanguera	O veículo está bloqueado		Status	0	NÃO	-21,2404	-47,7568
	09/08/2024 23:10:47	SP - RIBEIRÃO PRETO - Próx. Rodovia Anhanguera	O veículo está bloqueado		Status	0	NÃO	-21,2404	-47,7568
	09/08/2024 23:10:47	SP - RIBEIRÃO PRETO - Próx. Rodovia Anhanguera	Ignição desligada		Evento	0	NÃO	-21,2404	-47,7568
	09/08/2024 23:10:30	SP - RIBEIRÃO PRETO - Próx. Rodovia Anhanguera	O veículo está bloqueado		Status	0	NÃO	-21,2404	-47,7568
	09/08/2024 23:10:30	SP - RIBEIRÃO PRETO - Próx. Rodovia Anhanguera	Ignição ligada		Evento	0	NÃO	-21,2404	-47,7568
	09/08/2024 23:09:55	SP - RIBEIRÃO PRETO - Próx. Rodovia Anhanguera	O veículo está bloqueado		Status	0	NÃO	-21,2404	-47,7568
	09/08/2024 23:09:55	SP - RIBEIRÃO PRETO - Próx. Rodovia Anhanguera	Ignição desligada		Evento	0	NÃO	-21,2404	-47,7568
	09/08/2024 23:09:26	SP - RIBEIRÃO PRETO - Próx. Rodovia Anhanguera	O veículo está bloqueado		Status	0	NÃO	-21,2404	-47,7568
	09/08/2024 23:09:26	SP - RIBEIRÃO PRETO - Próx. Rodovia Anhanguera	Ignição ligada		Status	0	NÃO	-21,2404	-47,7568
	09/08/2024 23:07:26	SP - RIBEIRÃO PRETO - Próx. Rodovia Anhanguera	Ignição ligada		Status	0	NÃO	-21,2405	-47,7568
	09/08/2024 23:07:26	SP - RIBEIRÃO PRETO - Próx. Rodovia Anhanguera	O veículo está bloqueado		Status	0	NÃO	-21,2405	-47,7568
	09/08/2024 23:07:26	SP - RIBEIRÃO PRETO - Próx. Rodovia Anhanguera	Parada do Veículo		Alerta de Software	0	NÃO	-21,2405	-47,7568
	09/08/2024 23:05:26	SP - RIBEIRÃO PRETO - Próx. Rodovia Anhanguera	Parada do Veículo		Alerta de Software	0	NÃO	-21,2405	-47,7568
	09/08/2024 23:05:26	SP - RIBEIRÃO PRETO - Próx. Rodovia Anhanguera	O veículo está bloqueado		Status	0	NÃO	-21,2405	-47,7568
	09/08/2024 23:05:26	SP - RIBEIRÃO PRETO - Próx. Rodovia Anhanguera	Ignição ligada		Status	0	NÃO	-21,2405	-47,7568
	09/08/2024 23:03:26	SP - RIBEIRÃO PRETO - Próx. Rodovia Anhanguera	Ignição ligada		Status	0	NÃO	-21,2405	-47,7568
	09/08/2024 23:03:26	SP - RIBEIRÃO PRETO - Próx. Rodovia Anhanguera	O veículo está bloqueado		Status	0	NÃO	-21,2405	-47,7568
	09/08/2024 23:03:26	SP - RIBEIRÃO PRETO - Próx. Rodovia Anhanguera	Parada do Veículo		Alerta de Software	0	NÃO	-21,2405	-47,7568
	09/08/2024 23:01:26	SP - RIBEIRÃO PRETO - Próx. Rodovia Anhanguera	O veículo está bloqueado		Status	0	NÃO	-21,2405	-47,7568
	09/08/2024 23:01:26	SP - RIBEIRÃO PRETO - Próx. Rodovia Anhanguera	Ignição ligada		Status	0	NÃO	-21,2405	-47,7568
	09/08/2024 22:59:26	SP - RIBEIRÃO PRETO - Próx. Rodovia Anhanguera	O veículo está bloqueado		Status	0	NÃO	-21,2404	-47,7568
	09/08/2024 22:59:26	SP - RIBEIRÃO PRETO - Próx. Rodovia Anhanguera	Ignição ligada		Status	0	NÃO	-21,2404	-47,7568
	09/08/2024 22:57:26	SP - RIBEIRÃO PRETO - Próx. Rodovia Anhanguera	Ignição ligada		Status	0	NÃO	-21,2404	-47,7568

RELATÓRIO ANALÍTICO POR VEÍCULO






































Período: 09/08/2024 00:00:00 à 15/08/2024 00:00:00

Identificador: EWD2A97 EDIVAN SC 2021

Placa: EWD2A97

- Legenda:**
-  Mensagens enviadas do Veículo (Veículo -> Central)
 -  Mensagens enviadas do Veículo (Controle de Jornada Cliente)
 -  Mensagens enviadas da Central (Central -> Veículo)



Sentido:	Data e Hora:	Localização:	Mensagem:	Modo Emergência	Tipo Mensagem:	Vel. (Km/h)	Log ?	Latitude	Longitude
	09/08/2024 22:57:26	SP - RIBEIRÃO PRETO - Próx. Rodovia Anhanguera	O veículo está bloqueado		Status	0	NÃO	-21,2404	-47,7568
	09/08/2024 22:57:26	SP - RIBEIRÃO PRETO - Próx. Rodovia Anhanguera	Parada do Veículo		Alerta de Software	0	NÃO	-21,2404	-47,7568
	09/08/2024 22:55:26	SP - RIBEIRÃO PRETO - Próx. Rodovia Anhanguera	Parada do Veículo		Alerta de Software	0	NÃO	-21,2404	-47,7568
	09/08/2024 22:55:26	SP - RIBEIRÃO PRETO - Próx. Rodovia Anhanguera	O veículo está bloqueado		Status	0	NÃO	-21,2404	-47,7568
	09/08/2024 22:55:26	SP - RIBEIRÃO PRETO - Próx. Rodovia Anhanguera	Ignição ligada		Status	0	NÃO	-21,2404	-47,7568
	09/08/2024 22:53:26	SP - RIBEIRÃO PRETO - Próx. Rodovia Anhanguera	Ignição ligada		Status	0	NÃO	-21,2404	-47,7568
	09/08/2024 22:53:26	SP - RIBEIRÃO PRETO - Próx. Rodovia Anhanguera	O veículo está bloqueado		Status	0	NÃO	-21,2404	-47,7568
	09/08/2024 22:53:26	SP - RIBEIRÃO PRETO - Próx. Rodovia Anhanguera	Parada do Veículo		Alerta de Software	0	NÃO	-21,2404	-47,7568
	09/08/2024 22:51:26	SP - RIBEIRÃO PRETO - Próx. Rodovia Anhanguera	O veículo está bloqueado		Status	0	NÃO	-21,2404	-47,7569
	09/08/2024 22:51:26	SP - RIBEIRÃO PRETO - Próx. Rodovia Anhanguera	Ignição ligada		Status	0	NÃO	-21,2404	-47,7569
	09/08/2024 22:49:26	SP - RIBEIRÃO PRETO - Próx. Rodovia Anhanguera	Porta do Motorista aberta		Status	0	NÃO	-21,2405	-47,7569
	09/08/2024 22:49:26	SP - RIBEIRÃO PRETO - Próx. Rodovia Anhanguera	Ignição ligada		Status	0	NÃO	-21,2405	-47,7569
	09/08/2024 22:49:26	SP - RIBEIRÃO PRETO - Próx. Rodovia Anhanguera	O veículo está bloqueado		Status	0	NÃO	-21,2405	-47,7569
	09/08/2024 22:48:20	SP - RIBEIRÃO PRETO - Próx. Rodovia Anhanguera	Porta do Motorista aberta		Evento	0	NÃO	-21,2405	-47,7569
	09/08/2024 22:48:20	SP - RIBEIRÃO PRETO - Próx. Rodovia Anhanguera	O veículo está bloqueado		Status	0	NÃO	-21,2405	-47,7569
	09/08/2024 22:48:20	SP - RIBEIRÃO PRETO - Próx. Rodovia Anhanguera	Ignição ligada		Status	0	NÃO	-21,2405	-47,7569
	09/08/2024 22:47:26	SP - RIBEIRÃO PRETO - Próx. Rodovia Anhanguera	O veículo está bloqueado		Status	0	NÃO	-21,2404	-47,7569
	09/08/2024 22:47:26	SP - RIBEIRÃO PRETO - Próx. Rodovia Anhanguera	Ignição ligada		Status	0	NÃO	-21,2404	-47,7569
	09/08/2024 22:47:26	SP - RIBEIRÃO PRETO - Próx. Rodovia Anhanguera	Parada do Veículo		Alerta de Software	0	NÃO	-21,2404	-47,7569
	09/08/2024 22:45:27	SP - RIBEIRÃO PRETO - Próx. Rodovia Anhanguera	Ignição ligada		Status	0	NÃO	-21,2404	-47,7569
	09/08/2024 22:45:27	SP - RIBEIRÃO PRETO - Próx. Rodovia Anhanguera	O veículo está bloqueado		Status	0	NÃO	-21,2404	-47,7569
	09/08/2024 22:45:27	SP - RIBEIRÃO PRETO - Próx. Rodovia Anhanguera	Porta do Motorista aberta		Evento	0	NÃO	-21,2404	-47,7569
	09/08/2024 22:45:27	SP - RIBEIRÃO PRETO - Próx. Rodovia Anhanguera	Parada do Veículo		Alerta de Software	0	NÃO	-21,2404	-47,7569
	09/08/2024 22:44:14	SP - RIBEIRÃO PRETO - Próx. Rodovia Anhanguera	Ignição ligada		Status	0	NÃO	-21,2405	-47,7569
	09/08/2024 22:44:14	SP - RIBEIRÃO PRETO - Próx. Rodovia Anhanguera	O veículo está bloqueado		Status	0	NÃO	-21,2405	-47,7569
	09/08/2024 22:44:14	SP - RIBEIRÃO PRETO - Próx. Rodovia Anhanguera	Parada do Veículo		Alerta de Software	0	NÃO	-21,2405	-47,7569
	09/08/2024 22:42:14	SP - RIBEIRÃO PRETO - Próx. Rodovia Anhanguera	O veículo está bloqueado		Status	0	NÃO	-21,2405	-47,7569
	09/08/2024 22:42:14	SP - RIBEIRÃO PRETO - Próx. Rodovia Anhanguera	Ignição ligada		Status	0	NÃO	-21,2405	-47,7569
	09/08/2024 22:40:14	SP - RIBEIRÃO PRETO - Próx. Rodovia Anhanguera	Ignição ligada		Status	0	NÃO	-21,2404	-47,7569
	09/08/2024 22:40:14	SP - RIBEIRÃO PRETO - Próx. Rodovia Anhanguera	O veículo está bloqueado		Status	0	NÃO	-21,2404	-47,7569
	09/08/2024 22:38:14	SP - RIBEIRÃO PRETO - Próx. Rodovia Anhanguera	O veículo está bloqueado		Status	0	NÃO	-21,2405	-47,7568
	09/08/2024 22:38:14	SP - RIBEIRÃO PRETO - Próx. Rodovia Anhanguera	Ignição ligada		Status	0	NÃO	-21,2405	-47,7568
	09/08/2024 22:36:14	SP - RIBEIRÃO PRETO - Próx. Rodovia Anhanguera	Parada do Veículo		Alerta de Software	0	NÃO	-21,2405	-47,7568
	09/08/2024 22:36:14	SP - RIBEIRÃO PRETO - Próx. Rodovia Anhanguera	Ignição ligada		Status	0	NÃO	-21,2405	-47,7568
	09/08/2024 22:36:14	SP - RIBEIRÃO PRETO - Próx. Rodovia Anhanguera	O veículo está bloqueado		Status	0	NÃO	-21,2405	-47,7568
	09/08/2024 22:34:14	SP - RIBEIRÃO PRETO - Próx. Rodovia Anhanguera	O veículo está bloqueado		Status	0	NÃO	-21,2405	-47,7568
	09/08/2024 22:34:14	SP - RIBEIRÃO PRETO - Próx. Rodovia Anhanguera	Ignição ligada		Status	0	NÃO	-21,2405	-47,7568

RELATÓRIO ANALÍTICO POR VEÍCULO






































Período: 09/08/2024 00:00:00 à 15/08/2024 00:00:00

Identificador: EWD2A97 EDIVAN SC 2021

Placa: EWD2A97




- Legenda:**
-  Mensagens enviadas do Veículo (Veículo -> Central)
 -  Mensagens enviadas do Veículo (Controle de Jornada Cliente)
 -  Mensagens enviadas da Central (Central -> Veículo)



































Sentido:	Data e Hora:	Localização:	Mensagem:	Modo Emergência	Tipo Mensagem:	Vel. (Km/h)	Log ?	Latitude	Longitude
	09/08/2024 22:34:14	SP - RIBEIRÃO PRETO - Próx. Rodovia Anhanguera	Parada do Veículo		Alerta de Software	0	NÃO	-21,2405	-47,7568
	09/08/2024 22:32:14	SP - RIBEIRÃO PRETO - Próx. Rodovia Anhanguera	Ignição ligada		Status	0	NÃO	-21,2405	-47,7568
	09/08/2024 22:32:14	SP - RIBEIRÃO PRETO - Próx. Rodovia Anhanguera	O veículo está bloqueado		Status	0	NÃO	-21,2405	-47,7568
	09/08/2024 22:30:14	SP - RIBEIRÃO PRETO - Próx. Rodovia Anhanguera	O veículo está bloqueado		Status	0	NÃO	-21,2405	-47,7568
	09/08/2024 22:30:14	SP - RIBEIRÃO PRETO - Próx. Rodovia Anhanguera	Ignição ligada		Status	0	NÃO	-21,2405	-47,7568
	09/08/2024 22:29:44	SP - RIBEIRÃO PRETO - Próx. Rodovia Anhanguera	O veículo está bloqueado		Status	0	NÃO	-21,2405	-47,7568
	09/08/2024 22:29:44	SP - RIBEIRÃO PRETO - Próx. Rodovia Anhanguera	Ignição ligada		Evento	0	NÃO	-21,2405	-47,7568
	09/08/2024 22:28:14	SP - RIBEIRÃO PRETO - Próx. Rodovia Anhanguera	O veículo está bloqueado		Status	0	NÃO	-21,2405	-47,7568
	09/08/2024 22:26:14	SP - RIBEIRÃO PRETO - Próx. Rodovia Anhanguera	Parada do Veículo		Alerta de Software	0	NÃO	-21,2405	-47,7568
	09/08/2024 22:26:14	SP - RIBEIRÃO PRETO - Próx. Rodovia Anhanguera	O veículo está bloqueado		Status	0	NÃO	-21,2405	-47,7568
	09/08/2024 22:24:14	SP - RIBEIRÃO PRETO - Próx. Rodovia Anhanguera	O veículo está bloqueado		Status	0	NÃO	-21,2405	-47,7568
	09/08/2024 22:24:14	SP - RIBEIRÃO PRETO - Próx. Rodovia Anhanguera	Parada do Veículo		Alerta de Software	0	NÃO	-21,2405	-47,7568
	09/08/2024 22:22:14	SP - RIBEIRÃO PRETO - Próx. Rodovia Anhanguera	O veículo está bloqueado		Status	0	NÃO	-21,2405	-47,7568
	09/08/2024 22:20:15	SP - RIBEIRÃO PRETO - Próx. Rodovia Anhanguera	O veículo está bloqueado		Status	0	NÃO	-21,2405	-47,7568
	09/08/2024 22:20:15	SP - RIBEIRÃO PRETO - Próx. Rodovia Anhanguera	Porta do Motorista aberta		Evento	0	NÃO	-21,2405	-47,7568
	09/08/2024 22:19:31	SP - RIBEIRÃO PRETO - Próx. Rodovia Anhanguera	O veículo está bloqueado		Status	0	NÃO	-21,2405	-47,7568
	09/08/2024 22:17:31	SP - RIBEIRÃO PRETO - Próx. Rodovia Anhanguera	O veículo está bloqueado		Status	0	NÃO	-21,2405	-47,7568
	09/08/2024 22:17:31	SP - RIBEIRÃO PRETO - Próx. Rodovia Anhanguera	Parada do Veículo		Alerta de Software	0	NÃO	-21,2405	-47,7568
	09/08/2024 22:15:31	SP - RIBEIRÃO PRETO - Próx. Rodovia Anhanguera	Parada do Veículo		Alerta de Software	0	NÃO	-21,2405	-47,7568
	09/08/2024 22:15:31	SP - RIBEIRÃO PRETO - Próx. Rodovia Anhanguera	O veículo está bloqueado		Status	0	NÃO	-21,2405	-47,7568
	09/08/2024 22:13:31	SP - RIBEIRÃO PRETO - Próx. Rodovia Anhanguera	O veículo está bloqueado		Status	0	NÃO	-21,2405	-47,7568
	09/08/2024 22:13:31	SP - RIBEIRÃO PRETO - Próx. Rodovia Anhanguera	Parada do Veículo		Alerta de Software	0	NÃO	-21,2405	-47,7568
	09/08/2024 22:11:31	SP - RIBEIRÃO PRETO - Próx. Rodovia Anhanguera	O veículo está bloqueado		Status	0	NÃO	-21,2405	-47,7568
	09/08/2024 22:09:31	SP - RIBEIRÃO PRETO - Próx. Rodovia Anhanguera	O veículo está bloqueado		Status	0	NÃO	-21,2405	-47,7568
	09/08/2024 22:07:36	SP - RIBEIRÃO PRETO - Próx. Rodovia Anhanguera	Porta do Motorista aberta		Evento	0	NÃO	-21,2405	-47,7568
	09/08/2024 22:07:36	SP - RIBEIRÃO PRETO - Próx. Rodovia Anhanguera	Parada do Veículo		Alerta de Software	0	NÃO	-21,2405	-47,7568
	09/08/2024 22:07:36	SP - RIBEIRÃO PRETO - Próx. Rodovia Anhanguera	O veículo está bloqueado		Status	0	NÃO	-21,2405	-47,7568
	09/08/2024 22:07:31	SP - RIBEIRÃO PRETO - Próx. Rodovia Anhanguera	Porta do Motorista aberta		Status	0	NÃO	-21,2405	-47,7568
	09/08/2024 22:07:31	SP - RIBEIRÃO PRETO - Próx. Rodovia Anhanguera	O veículo está bloqueado		Status	0	NÃO	-21,2405	-47,7568
	09/08/2024 22:06:36	SP - RIBEIRÃO PRETO - Próx. Rodovia Anhanguera	Porta do Motorista aberta		Evento	0	NÃO	-21,2405	-47,7568
	09/08/2024 22:06:36	SP - RIBEIRÃO PRETO - Próx. Rodovia Anhanguera	O veículo está bloqueado		Status	0	NÃO	-21,2405	-47,7568
	09/08/2024 22:05:31	SP - RIBEIRÃO PRETO - Próx. Rodovia Anhanguera	O veículo está bloqueado		Status	0	NÃO	-21,2405	-47,7568
	09/08/2024 22:05:31	SP - RIBEIRÃO PRETO - Próx. Rodovia Anhanguera	Parada do Veículo		Alerta de Software	0	NÃO	-21,2405	-47,7568
	09/08/2024 22:03:32	SP - RIBEIRÃO PRETO - Próx. Rodovia Anhanguera	O veículo está bloqueado		Status	0	NÃO	-21,2405	-47,7568
	09/08/2024 22:03:32	SP - RIBEIRÃO PRETO - Próx. Rodovia Anhanguera	Parada do Veículo		Alerta de Software	0	NÃO	-21,2405	-47,7568
	09/08/2024 22:03:32	SP - RIBEIRÃO PRETO - Próx. Rodovia Anhanguera	Porta do Motorista aberta		Evento	0	NÃO	-21,2405	-47,7568
	09/08/2024 22:01:33	SP - RIBEIRÃO PRETO - Próx. Rodovia Anhanguera	O veículo está bloqueado		Status	0	NÃO	-21,2405	-47,7568

RELATÓRIO ANALÍTICO POR VEÍCULO

Período: 09/08/2024 00:00:00 à 15/08/2024 00:00:00
Identificador: EWD2A97 EDIVAN SC 2021
Placa: EWD2A97

- Legenda:**
-  Mensagens enviadas do Veículo (Veículo -> Central)
 -  Mensagens enviadas do Veículo (Controle de Jornada Cliente)
 -  Mensagens enviadas da Central (Central -> Veículo)



Sentido:	Data e Hora:	Localização:	Mensagem:	Modo Emergência	Tipo Mensagem:	Vel. (Km/h)	Log ?	Latitude	Longitude
	09/08/2024 21:59:33	SP - RIBEIRÃO PRETO - Próx. Rodovia Anhanguera	O veículo está bloqueado		Status	0	NÃO	-21,2405	-47,7568
	09/08/2024 21:57:33	SP - RIBEIRÃO PRETO - Próx. Rodovia Anhanguera	O veículo está bloqueado		Status	0	NÃO	-21,2405	-47,7568
	09/08/2024 21:57:33	SP - RIBEIRÃO PRETO - Próx. Rodovia Anhanguera	Parada do Veículo		Alerta de Software	0	NÃO	-21,2405	-47,7568
	09/08/2024 21:55:33	SP - RIBEIRÃO PRETO - Próx. Rodovia Anhanguera	Parada do Veículo		Alerta de Software	0	NÃO	-21,2405	-47,7568
	09/08/2024 21:55:33	SP - RIBEIRÃO PRETO - Próx. Rodovia Anhanguera	O veículo está bloqueado		Status	0	NÃO	-21,2405	-47,7568
	09/08/2024 21:53:33	SP - RIBEIRÃO PRETO - Próx. Rodovia Anhanguera	O veículo está bloqueado		Status	0	NÃO	-21,2405	-47,7568
	09/08/2024 21:53:33	SP - RIBEIRÃO PRETO - Próx. Rodovia Anhanguera	Parada do Veículo		Alerta de Software	0	NÃO	-21,2405	-47,7568
	09/08/2024 21:51:33	SP - RIBEIRÃO PRETO - Próx. Rodovia Anhanguera	O veículo está bloqueado		Status	0	NÃO	-21,2405	-47,7569
	09/08/2024 21:49:33	SP - RIBEIRÃO PRETO - Próx. Rodovia Anhanguera	O veículo está bloqueado		Status	0	NÃO	-21,2405	-47,7569
	09/08/2024 21:47:33	SP - RIBEIRÃO PRETO - Próx. Rodovia Anhanguera	Porta do Motorista aberta		Evento	0	NÃO	-21,2405	-47,7569
	09/08/2024 21:47:33	SP - RIBEIRÃO PRETO - Próx. Rodovia Anhanguera	Parada do Veículo		Alerta de Software	0	NÃO	-21,2405	-47,7569
	09/08/2024 21:47:33	SP - RIBEIRÃO PRETO - Próx. Rodovia Anhanguera	O veículo está bloqueado		Status	0	NÃO	-21,2405	-47,7569
	09/08/2024 21:46:53	SP - RIBEIRÃO PRETO - Próx. Rodovia Anhanguera	O veículo está bloqueado		Status	0	NÃO	-21,2405	-47,7569
	09/08/2024 21:44:53	SP - RIBEIRÃO PRETO - Próx. Rodovia Anhanguera	Parada do Veículo		Alerta de Software	0	NÃO	-21,2405	-47,7569
	09/08/2024 21:44:53	SP - RIBEIRÃO PRETO - Próx. Rodovia Anhanguera	O veículo está bloqueado		Status	0	NÃO	-21,2405	-47,7569
	09/08/2024 21:42:53	SP - RIBEIRÃO PRETO - Próx. Rodovia Anhanguera	O veículo está bloqueado		Status	0	NÃO	-21,2405	-47,7569
	09/08/2024 21:42:53	SP - RIBEIRÃO PRETO - Próx. Rodovia Anhanguera	Parada do Veículo		Alerta de Software	0	NÃO	-21,2405	-47,7569
	09/08/2024 21:42:25	SP - RIBEIRÃO PRETO - Próx. Rodovia Anhanguera			Posição Normal	0	NÃO	-21,2405	-47,7569
	09/08/2024 21:40:58	MENSAGEM ENVIADA PELA CENTRAL Enviada por: integração	MENSAGEM IIVRE:VEICULO BLOQUEADO		Macro		-		
	09/08/2024 21:40:53	MENSAGEM ENVIADA PELA CENTRAL Enviada por: integração	Ligar Bloqueio		Comando		-		
	09/08/2024 21:40:53	SP - RIBEIRÃO PRETO - Próx. Rodovia Anhanguera	O veículo está bloqueado		Status	0	NÃO	-21,2405	-47,7569
			10 PERNOITE 10 PERNOITE: LOCAL:MONTE CARLO PREVISAO DE REINICIO DATA:10/08/24 HORA:07:00 ID MOTORISTA:5863		Macro		NÃO	-21,2405	-47,7569
	09/08/2024 21:39:40	SP - RIBEIRÃO PRETO - Próx. Rodovia Anhanguera			Macro		NÃO	-21,2405	-47,7569
	09/08/2024 21:39:10	SP - RIBEIRÃO PRETO - Próx. Rodovia Anhanguera			Posição Normal	0	NÃO	-21,2405	-47,7569
	09/08/2024 21:38:10	SP - RIBEIRÃO PRETO - Próx. Rodovia Anhanguera	Ignição desligada		Evento	0	NÃO	-21,2405	-47,7569
	09/08/2024 21:36:53	SP - RIBEIRÃO PRETO - Próx. Rodovia Anhanguera	Ignição ligada		Status	0	NÃO	-21,2405	-47,7569
			06 PARADA EM POSTO FISCAL 06 PARADA EM POSTO FISCAL: LOCAL: KM: PREVISAO DE REINICIO DATA: HORA:		Macro		NÃO	-21,2405	-47,7569
	09/08/2024 21:36:47	SP - RIBEIRÃO PRETO - Próx. Rodovia Anhanguera			Macro		NÃO	-21,2405	-47,7569
	09/08/2024 21:34:53	SP - RIBEIRÃO PRETO - Próx. Rodovia Anhanguera	Ignição ligada		Status	5	NÃO	-21,2414	-47,7573
	09/08/2024 21:32:53	SP - RIBEIRÃO PRETO - Rodovia Anhanguera	Ignição ligada		Status	76	NÃO	-21,2569	-47,7542
	09/08/2024 21:30:53	SP - CRAVINHOS - Rodovia Anhanguera	Ignição ligada		Status	41	NÃO	-21,2766	-47,7533
	09/08/2024 21:28:53	SP - CRAVINHOS - Rodovia Anhanguera	Ignição ligada		Status	78	NÃO	-21,2941	-47,7451

RELATÓRIO ANALÍTICO POR VEÍCULO












Período: 09/08/2024 00:00:00 à 15/08/2024 00:00:00

Identificador: EWD2A97 EDIVAN SC 2021

Placa: EWD2A97

- Legenda:**
-  Mensagens enviadas do Veículo (Veículo -> Central)
 -  Mensagens enviadas do Veículo (Controle de Jornada Cliente)
 -  Mensagens enviadas da Central (Central -> Veículo)



Sentido:	Data e Hora:	Localização:	Mensagem:	Modo Emergência	Tipo Mensagem:	Vel. (Km/h)	Log ?	Latitude	Longitude
	09/08/2024 21:26:53	SP - CRAVINHOS - Rodovia Anhanguera	Ignição ligada		Status	77	NÃO	-21,3147	-47,7355
	09/08/2024 21:26:13	SP - CRAVINHOS - Rodovia Anhanguera			Posição Normal	72	NÃO	-21,3217	-47,7322
	09/08/2024 21:24:53	SP - CRAVINHOS - Rodovia Anhanguera	Ignição ligada		Status	69	NÃO	-21,3350	-47,7260
	09/08/2024 21:22:53	SP - CRAVINHOS - Rodovia Anhanguera	Ignição ligada		Status	42	NÃO	-21,3500	-47,7240
	09/08/2024 21:20:53	SP - CRAVINHOS - Rodovia Anhanguera	Ignição ligada		Status	69	NÃO	-21,3661	-47,7165
	09/08/2024 21:18:53	SP - CRAVINHOS - Rodovia Anhanguera	Ignição ligada		Status	56	NÃO	-21,3825	-47,7032
	09/08/2024 21:16:53	SP - SÃO SIMÃO - Rodovia Anhanguera	Ignição ligada		Status	65	NÃO	-21,3924	-47,6944
	09/08/2024 21:14:53	SP - SÃO SIMÃO - Rodovia Anhanguera	Ignição ligada		Status	41	NÃO	-21,4012	-47,6750
	09/08/2024 21:12:53	SP - SÃO SIMÃO - Rodovia Anhanguera	Ignição ligada		Status	35	NÃO	-21,4149	-47,6635
	09/08/2024 21:12:08	SP - SÃO SIMÃO - Rodovia Anhanguera			Posição Normal	69	NÃO	-21,4211	-47,6589
	09/08/2024 21:10:53	SP - SÃO SIMÃO - Rodovia Anhanguera	Ignição ligada		Status	44	NÃO	-21,4302	-47,6534
	09/08/2024 21:08:53	SP - SÃO SIMÃO - Rodovia Anhanguera	Ignição ligada		Status	76	NÃO	-21,4505	-47,6468
	09/08/2024 21:06:53	SP - SÃO SIMÃO - Rodovia Anhanguera	Ignição ligada		Status	47	NÃO	-21,4706	-47,6404
	09/08/2024 21:04:53	SP - SÃO SIMÃO - Rodovia Anhanguera	Ignição ligada		Status	70	NÃO	-21,4855	-47,6407
	09/08/2024 21:02:53	SP - SÃO SIMÃO - Próx. Rodovia Anhanguera	Ignição ligada		Status	65	NÃO	-21,5082	-47,6420
	09/08/2024 21:00:53	SP - SÃO SIMÃO - Rodovia Anhanguera	Ignição ligada		Status	78	NÃO	-21,5304	-47,6420
	09/08/2024 20:58:53	SP - SÃO SIMÃO - Rodovia Anhanguera	Ignição ligada		Status	67	NÃO	-21,5524	-47,6376
	09/08/2024 20:56:53	SP - SÃO SIMÃO - Rodovia Anhanguera	Ignição ligada		Status	45	NÃO	-21,5694	-47,6316
	09/08/2024 20:54:53	SP - SÃO SIMÃO - Rodovia Anhanguera	Ignição ligada		Status	68	NÃO	-21,5877	-47,6252
	09/08/2024 20:52:53	SP - SANTA RITA DO PASSA QUATRO - Rodovia Anhanguera	Ignição ligada		Status	72	NÃO	-21,6093	-47,6177
	09/08/2024 20:50:53	SP - SANTA RITA DO PASSA QUATRO - Próx. Rodovia Anhanguera	Ignição ligada		Status	70	NÃO	-21,6301	-47,6135
	09/08/2024 20:48:53	SP - SANTA RITA DO PASSA QUATRO - Rodovia Anhanguera	Ignição ligada		Status	73	NÃO	-21,6523	-47,6099
	09/08/2024 20:46:53	SP - SANTA RITA DO PASSA QUATRO - Rodovia Anhanguera	Ignição ligada		Status	69	NÃO	-21,6687	-47,6072
	09/08/2024 20:45:25	SP - SANTA RITA DO PASSA QUATRO - Rodovia Anhanguera			Posição Normal	66	NÃO	-21,6833	-47,6021
	09/08/2024 20:44:53	SP - SANTA RITA DO PASSA QUATRO - Rodovia Anhanguera	Ignição ligada		Status	67	NÃO	-21,6882	-47,6003
	09/08/2024 20:42:53	SP - SANTA RITA DO PASSA QUATRO - Rodovia Anhanguera	Ignição ligada		Status	32	NÃO	-21,7019	-47,5953
	09/08/2024 20:40:53	SP - SANTA RITA DO PASSA QUATRO - Rodovia Anhanguera	Ignição ligada		Status	35	NÃO	-21,7114	-47,5918
	09/08/2024 20:38:53	SP - SANTA RITA DO PASSA QUATRO - Rodovia Anhanguera	Ignição ligada		Status	37	NÃO	-21,7207	-47,5884
	09/08/2024 20:36:53	SP - SANTA RITA DO PASSA QUATRO - Rodovia Anhanguera	Ignição ligada		Status	76	NÃO	-21,7365	-47,5826
	09/08/2024 20:34:53	SP - SANTA RITA DO PASSA QUATRO - Rodovia Anhanguera	Ignição ligada		Status	75	NÃO	-21,7534	-47,5671
	09/08/2024 20:32:53	SP - SANTA RITA DO PASSA QUATRO - Rodovia Anhanguera	Veículo na Chuva		Status	73	NÃO	-21,7646	-47,5528
	09/08/2024 20:32:53	SP - SANTA RITA DO PASSA QUATRO - Rodovia Anhanguera	Ignição ligada		Status	73	NÃO	-21,7646	-47,5528
	09/08/2024 20:30:53	SP - SANTA RITA DO PASSA QUATRO - Rodovia Anhanguera	Ignição ligada		Status	60	NÃO	-21,7787	-47,5348
	09/08/2024 20:30:53	SP - SANTA RITA DO PASSA QUATRO - Rodovia Anhanguera	Veículo na Chuva		Status	60	NÃO	-21,7787	-47,5348
	09/08/2024 20:28:53	SP - SANTA RITA DO PASSA QUATRO - Rodovia Anhanguera	Ignição ligada		Status	40	NÃO	-21,7865	-47,5247
	09/08/2024 20:26:53	SP - SANTA RITA DO PASSA QUATRO - Rodovia Anhanguera	Ignição ligada		Status	48	NÃO	-21,7988	-47,5091
	09/08/2024 20:24:53	SP - PORTO FERREIRA - Rodovia Anhanguera	Ignição ligada		Status	74	NÃO	-21,8145	-47,4977

RELATÓRIO ANALÍTICO POR VEÍCULO

Período: 09/08/2024 00:00:00 à 15/08/2024 00:00:00

Identificador: EWD2A97 EDIVAN SC 2021

Placa: EWD2A97

Legenda:

Mensagens enviadas do Veículo (Veículo -> Central)

Mensagens enviadas do Veículo (Controle de Jornada Cliente)

Mensagens enviadas da Central (Central -> Veículo)



Sentido:	Data e Hora:	Localização:	Mensagem:	Modo Emergência	Tipo Mensagem:	Vel. (Km/h)	Log ?	Latitude	Longitude
	09/08/2024 20:22:53	SP - PORTO FERREIRA - Próx. Rodovia Anhanguera	Ignição ligada		Status	52	NÃO	-21,8344	-47,4947
	09/08/2024 20:22:53	SP - PORTO FERREIRA - Próx. Rodovia Anhanguera	Veículo na Chuva		Status	52	NÃO	-21,8344	-47,4947
	09/08/2024 20:20:53	SP - PORTO FERREIRA - Rodovia Vicente Botta	Ignição ligada		Status	44	NÃO	-21,8389	-47,4778
	09/08/2024 20:20:00	SP - PORTO FERREIRA - Rodovia Vicente Botta			Posição Normal	39	NÃO	-21,8410	-47,4726
	09/08/2024 20:18:53	SP - PORTO FERREIRA - Próx. Rodovia Vicente Botta	Ignição ligada		Status	74	NÃO	-21,8443	-47,4630
	09/08/2024 20:17:17	SP - PORTO FERREIRA - Próx. Rodovia Vicente Botta			Posição Normal	77	NÃO	-21,8433	-47,4432
	09/08/2024 20:16:53	SP - PORTO FERREIRA - Próx. Rodovia Vicente Botta	Ignição ligada		Status	77	NÃO	-21,8430	-47,4380
	09/08/2024 20:14:53	SP - PORTO FERREIRA - Próx. Rodovia Vicente Botta	Ignição ligada		Status	49	NÃO	-21,8418	-47,4163
	09/08/2024 20:12:53	SP - PORTO FERREIRA - Próx. Rodovia Vicente Botta	Ignição ligada		Status	69	NÃO	-21,8409	-47,3989
	09/08/2024 20:10:53	SP - PORTO FERREIRA - Próx. Rodovia Vicente Botta	Ignição ligada		Status	66	SIM	-21,8399	-47,3803
	09/08/2024 20:10:12	SP - PORTO FERREIRA - Próx. Rodovia Vicente Botta			Posição Normal	64	NÃO	-21,8395	-47,3728
	09/08/2024 20:08:53	SP - PORTO FERREIRA - Próx. Rodovia Vicente Botta	Ignição ligada		Status	42	NÃO	-21,8379	-47,3607
	09/08/2024 20:06:53	SP - PORTO FERREIRA - Rodovia Vicente Botta	Ignição ligada		Status	58	NÃO	-21,8345	-47,3452
	09/08/2024 20:04:53	SP - SANTA CRUZ DAS PALMEIRAS - Próx. Rodovia Vicente Botta	Ignição ligada		Status	73	SIM	-21,8300	-47,3241
	09/08/2024 20:02:53	SP - SANTA CRUZ DAS PALMEIRAS - Rodovia Vicente Botta	Ignição ligada		Status	78	SIM	-21,8251	-47,3020
	09/08/2024 20:02:53	SP - SANTA CRUZ DAS PALMEIRAS - Rodovia Vicente Botta	Veículo na Chuva		Status	78	SIM	-21,8251	-47,3020
	09/08/2024 20:00:53	SP - SANTA CRUZ DAS PALMEIRAS - Rodovia Vicente Botta	Ignição ligada		Status	50	NÃO	-21,8187	-47,2798
	09/08/2024 20:00:53	SP - SANTA CRUZ DAS PALMEIRAS - Rodovia Vicente Botta	Veículo na Chuva		Status	50	NÃO	-21,8187	-47,2798
	09/08/2024 19:58:53	SP - SANTA CRUZ DAS PALMEIRAS - Próx. Rodovia Vicente Botta	Ignição ligada		Status	55	NÃO	-21,8142	-47,2648
	09/08/2024 19:56:53	SP - SANTA CRUZ DAS PALMEIRAS - Próx. Rodovia Vicente Botta	Ignição ligada		Status	56	NÃO	-21,8124	-47,2441
	09/08/2024 19:54:53	SP - SANTA CRUZ DAS PALMEIRAS - Rodovia Vicente Botta	Ignição ligada		Status	69	NÃO	-21,8106	-47,2233
	09/08/2024 19:53:45	SP - SANTA CRUZ DAS PALMEIRAS - Rodovia Vicente Botta			Posição Normal	63	NÃO	-21,8095	-47,2109
	09/08/2024 19:53:45	SP - SANTA CRUZ DAS PALMEIRAS - Rodovia Vicente Botta			Posição Normal	63	NÃO	-21,8095	-47,2109
	09/08/2024 19:53:45	SP - SANTA CRUZ DAS PALMEIRAS - Rodovia Vicente Botta	A sirene está ligada		Alerta de Software	63	NÃO	-21,8095	-47,2109
	09/08/2024 19:52:53	SP - SANTA CRUZ DAS PALMEIRAS - Próx. Rodovia Vicente Botta	Veículo na Chuva		Status	71	NÃO	-21,8088	-47,2015
	09/08/2024 19:52:53	SP - SANTA CRUZ DAS PALMEIRAS - Próx. Rodovia Vicente Botta	Ignição ligada		Status	71	NÃO	-21,8088	-47,2015
	09/08/2024 19:50:53	SP - CASA BRANCA - Rodovia Vicente Botta	Ignição ligada		Status	70	NÃO	-21,8070	-47,1814
	09/08/2024 19:50:53	SP - CASA BRANCA - Rodovia Vicente Botta	Veículo na Chuva		Status	70	NÃO	-21,8070	-47,1814
	09/08/2024 19:48:53	SP - CASA BRANCA - Próx. Rodovia Vicente Botta	Ignição ligada		Status	33	NÃO	-21,8055	-47,1635
	09/08/2024 19:48:53	SP - CASA BRANCA - Próx. Rodovia Vicente Botta	A sirene está ligada		Status	33	NÃO	-21,8055	-47,1635
	09/08/2024 19:48:53	SP - CASA BRANCA - Próx. Rodovia Vicente Botta	A sirene está ligada		Alerta de Software	33	NÃO	-21,8055	-47,1635
	09/08/2024 19:48:18	SP - CASA BRANCA - Rodovia Vicente Botta	A sirene está ligada		Alerta de Software	33	NÃO	-21,8052	-47,1605
	09/08/2024 19:48:18	SP - CASA BRANCA - Rodovia Vicente Botta			Posição Normal	33	NÃO	-21,8052	-47,1605
	09/08/2024 19:48:13	MENSAGEM ENVIADA PELA CENTRAL Enviada por: integração	Desligar Sirene		Comando	-	-	-	-
	09/08/2024 19:46:53	SP - CASA BRANCA - Próx. Rodovia Vicente Botta	A sirene está ligada		Status	50	NÃO	-21,8046	-47,1529
	09/08/2024 19:46:53	SP - CASA BRANCA - Próx. Rodovia Vicente Botta	Ignição ligada		Status	50	NÃO	-21,8046	-47,1529

RELATÓRIO ANALÍTICO POR VEÍCULO

Período: 09/08/2024 00:00:00 à 15/08/2024 00:00:00

Identificador: EWD2A97 EDIVAN SC 2021

Placa: EWD2A97

Legenda:

Mensagens enviadas do Veículo (Veículo -> Central)

Mensagens enviadas do Veículo (Controle de Jornada Cliente)

Mensagens enviadas da Central (Central -> Veículo)



Sentido:	Data e Hora:	Localização:	Mensagem:	Modo Emergência	Tipo Mensagem:	Vel. (Km/h)	Log ?	Latitude	Longitude
	09/08/2024 19:44:53	SP - CASA BRANCA - Próx. Rodovia Vicente Botta	Ignição ligada		Status	72	NÃO	-21,8026	-47,1297
	09/08/2024 19:44:53	SP - CASA BRANCA - Próx. Rodovia Vicente Botta	A sirene está ligada		Status	72	NÃO	-21,8026	-47,1297
	09/08/2024 19:42:53	SP - CASA BRANCA - Rodovia Vicente Botta	A sirene está ligada		Status	71	NÃO	-21,8004	-47,1047
	09/08/2024 19:42:53	SP - CASA BRANCA - Rodovia Vicente Botta	Ignição ligada		Status	71	NÃO	-21,8004	-47,1047
	09/08/2024 19:42:53	SP - CASA BRANCA - Rodovia Vicente Botta	A sirene está ligada		Alerta de Software	71	NÃO	-21,8004	-47,1047
	09/08/2024 19:40:53	SP - CASA BRANCA - Próx. Rodovia Vicente Botta	A sirene está ligada		Alerta de Software	69	NÃO	-21,7988	-47,0856
	09/08/2024 19:40:53	SP - CASA BRANCA - Próx. Rodovia Vicente Botta	Entrada em Área de Controle 'SP+MG+Rio - Raio 400Km'		Alerta de Software	69	NÃO	-21,7988	-47,0856
	09/08/2024 19:40:53	SP - CASA BRANCA - Próx. Rodovia Vicente Botta	Ignição ligada		Status	69	NÃO	-21,7988	-47,0856
	09/08/2024 19:40:53	SP - CASA BRANCA - Próx. Rodovia Vicente Botta	A sirene está ligada		Status	69	NÃO	-21,7988	-47,0856
	09/08/2024 19:38:53	SP - CASA BRANCA - Próx. Rodovia Vicente Botta	A sirene está ligada		Status	54	NÃO	-21,7895	-47,0683
	09/08/2024 19:38:53	SP - CASA BRANCA - Próx. Rodovia Vicente Botta	Ignição ligada		Status	54	NÃO	-21,7895	-47,0683
	09/08/2024 19:38:53	SP - CASA BRANCA - Próx. Rodovia Vicente Botta	A sirene está ligada		Alerta de Software	54	NÃO	-21,7895	-47,0683
	09/08/2024 19:36:53	SP - CASA BRANCA - Rodovia Prefeito José André de Lima	A sirene está ligada		Alerta de Software	50	NÃO	-21,7768	-47,0617
	09/08/2024 19:36:53	SP - CASA BRANCA - Rodovia Prefeito José André de Lima	Ignição ligada		Status	50	NÃO	-21,7768	-47,0617
	09/08/2024 19:36:53	SP - CASA BRANCA - Rodovia Prefeito José André de Lima	A sirene está ligada		Status	50	NÃO	-21,7768	-47,0617
	09/08/2024 19:34:53	SP - CASA BRANCA - BR-267	A sirene está ligada		Status	64	NÃO	-21,7789	-47,0542
	09/08/2024 19:34:53	SP - CASA BRANCA - BR-267	Ignição ligada		Status	64	NÃO	-21,7789	-47,0542
	09/08/2024 19:34:53	SP - CASA BRANCA - BR-267	A sirene está ligada		Alerta de Software	64	NÃO	-21,7789	-47,0542
	09/08/2024 19:32:53	SP - CASA BRANCA - BR-267	A sirene está ligada		Alerta de Software	48	NÃO	-21,7909	-47,0369
	09/08/2024 19:32:53	SP - CASA BRANCA - BR-267	Ignição ligada		Status	48	NÃO	-21,7909	-47,0369
	09/08/2024 19:32:53	SP - CASA BRANCA - BR-267	A sirene está ligada		Status	48	NÃO	-21,7909	-47,0369
	09/08/2024 19:30:53	SP - CASA BRANCA - BR-267	A sirene está ligada		Status	66	NÃO	-21,8014	-47,0172
	09/08/2024 19:30:53	SP - CASA BRANCA - BR-267	Ignição ligada		Status	66	NÃO	-21,8014	-47,0172
	09/08/2024 19:30:53	SP - CASA BRANCA - BR-267	A sirene está ligada		Alerta de Software	66	NÃO	-21,8014	-47,0172
	09/08/2024 19:28:53	SP - CASA BRANCA - BR-267	A sirene está ligada		Alerta de Software	78	NÃO	-21,8094	-46,9964
	09/08/2024 19:28:53	SP - CASA BRANCA - BR-267	Ignição ligada		Status	78	NÃO	-21,8094	-46,9964
	09/08/2024 19:28:53	SP - CASA BRANCA - BR-267	A sirene está ligada		Status	78	NÃO	-21,8094	-46,9964
	09/08/2024 19:26:53	SP - CASA BRANCA - BR-267	A sirene está ligada		Status	64	NÃO	-21,8169	-46,9754
	09/08/2024 19:26:53	SP - CASA BRANCA - BR-267	Ignição ligada		Status	64	NÃO	-21,8169	-46,9754
	09/08/2024 19:26:53	SP - CASA BRANCA - BR-267	A sirene está ligada		Alerta de Software	64	NÃO	-21,8169	-46,9754
	09/08/2024 19:25:28	MENSAGEM ENVIADA PELA CENTRAL Enviada por: integração	Temporizador 10-10 / 18 hora(s)		Comando		-		
	09/08/2024 19:24:53	SP - VARGEM GRANDE DO SUL - Rodovia Hélio Moreira Salles	A sirene está ligada		Alerta de Software	78	NÃO	-21,8223	-46,9603
	09/08/2024 19:24:53	SP - VARGEM GRANDE DO SUL - Rodovia Hélio Moreira Salles	Ignição ligada		Status	78	NÃO	-21,8223	-46,9603
	09/08/2024 19:24:53	SP - VARGEM GRANDE DO SUL - Rodovia Hélio Moreira Salles	A sirene está ligada		Status	78	NÃO	-21,8223	-46,9603
	09/08/2024 19:22:53	SP - VARGEM GRANDE DO SUL - Rodovia Hélio Moreira Salles	A sirene está ligada		Status	50	NÃO	-21,8288	-46,9417
	09/08/2024 19:22:53	SP - VARGEM GRANDE DO SUL - Rodovia Hélio Moreira Salles	Ignição ligada		Status	50	NÃO	-21,8288	-46,9417

RELATÓRIO ANALÍTICO POR VEÍCULO































Período: 09/08/2024 00:00:00 à 15/08/2024 00:00:00

Identificador: EWD2A97 EDIVAN SC 2021

Placa: EWD2A97

- Legenda:**
-  Mensagens enviadas do Veículo (Veículo -> Central)
 -  Mensagens enviadas do Veículo (Controle de Jornada Cliente)
 -  Mensagens enviadas da Central (Central -> Veículo)



Sentido:	Data e Hora:	Localização:	Mensagem:	Modo Emergência	Tipo Mensagem:	Vel. (Km/h)	Log ?	Latitude	Longitude
	09/08/2024 19:22:53	SP - VARGEM GRANDE DO SUL - Rodovia Hélio Moreira Salles	A sirene está ligada		Alerta de Software	50	NÃO	-21,8288	-46,9417
	09/08/2024 19:20:53	SP - VARGEM GRANDE DO SUL - Rodovia Hélio Moreira Salles	A sirene está ligada		Alerta de Software	58	NÃO	-21,8343	-46,9267
	09/08/2024 19:20:53	SP - VARGEM GRANDE DO SUL - Rodovia Hélio Moreira Salles	Ignição ligada		Status	58	NÃO	-21,8343	-46,9267
	09/08/2024 19:20:53	SP - VARGEM GRANDE DO SUL - Rodovia Hélio Moreira Salles	A sirene está ligada		Status	58	NÃO	-21,8343	-46,9267
	09/08/2024 19:18:53	SP - VARGEM GRANDE DO SUL - Rodovia Hélio Moreira Salles	A sirene está ligada		Status	20	NÃO	-21,8382	-46,9156
	09/08/2024 19:18:53	SP - VARGEM GRANDE DO SUL - Rodovia Hélio Moreira Salles	Ignição ligada		Status	20	NÃO	-21,8382	-46,9156
	09/08/2024 19:18:53	SP - VARGEM GRANDE DO SUL - Rodovia Hélio Moreira Salles	A sirene está ligada		Alerta de Software	20	NÃO	-21,8382	-46,9156
	09/08/2024 19:16:53	SP - VARGEM GRANDE DO SUL - Rodovia Hélio Moreira Salles	A sirene está ligada		Alerta de Software	68	NÃO	-21,8454	-46,8955
	09/08/2024 19:16:53	SP - VARGEM GRANDE DO SUL - Rodovia Hélio Moreira Salles	Ignição ligada		Status	68	NÃO	-21,8454	-46,8955
	09/08/2024 19:16:53	SP - VARGEM GRANDE DO SUL - Rodovia Hélio Moreira Salles	A sirene está ligada		Status	68	NÃO	-21,8454	-46,8955
	09/08/2024 19:14:53	SP - VARGEM GRANDE DO SUL - Rodovia Dom Tomás Vaquero	A sirene está ligada		Status	33	NÃO	-21,8531	-46,8816
	09/08/2024 19:14:53	SP - VARGEM GRANDE DO SUL - Rodovia Dom Tomás Vaquero	Ignição ligada		Status	33	NÃO	-21,8531	-46,8816
	09/08/2024 19:14:53	SP - VARGEM GRANDE DO SUL - Rodovia Dom Tomás Vaquero	A sirene está ligada		Alerta de Software	33	NÃO	-21,8531	-46,8816
	09/08/2024 19:12:53	SP - VARGEM GRANDE DO SUL - Rodovia Dom Tomás Vaquero	A sirene está ligada		Alerta de Software	68	NÃO	-21,8654	-46,8778
	09/08/2024 19:12:53	SP - VARGEM GRANDE DO SUL - Rodovia Dom Tomás Vaquero	Ignição ligada		Status	68	NÃO	-21,8654	-46,8778
	09/08/2024 19:12:53	SP - VARGEM GRANDE DO SUL - Rodovia Dom Tomás Vaquero	A sirene está ligada		Status	68	NÃO	-21,8654	-46,8778
	09/08/2024 19:10:53	SP - SÃO JOÃO DA BOA VISTA - Rodovia Dom Tomás Vaquero	A sirene está ligada		Status	77	NÃO	-21,8847	-46,8693
	09/08/2024 19:10:53	SP - SÃO JOÃO DA BOA VISTA - Rodovia Dom Tomás Vaquero	Ignição ligada		Status	77	NÃO	-21,8847	-46,8693
	09/08/2024 19:10:53	SP - SÃO JOÃO DA BOA VISTA - Rodovia Dom Tomás Vaquero	A sirene está ligada		Alerta de Software	77	NÃO	-21,8847	-46,8693
	09/08/2024 19:08:53	SP - SÃO JOÃO DA BOA VISTA - Próx. Rodovia Dom Tomás Vaquero	A sirene está ligada		Alerta de Software	74	NÃO	-21,9047	-46,8605
	09/08/2024 19:08:53	SP - SÃO JOÃO DA BOA VISTA - Próx. Rodovia Dom Tomás Vaquero	Ignição ligada		Status	74	NÃO	-21,9047	-46,8605
	09/08/2024 19:08:53	SP - SÃO JOÃO DA BOA VISTA - Próx. Rodovia Dom Tomás Vaquero	A sirene está ligada		Status	74	NÃO	-21,9047	-46,8605
	09/08/2024 19:06:53	SP - SÃO JOÃO DA BOA VISTA - Próx. Rodovia Dom Tomás Vaquero	A sirene está ligada		Status	48	NÃO	-21,9243	-46,8518
	09/08/2024 19:06:53	SP - SÃO JOÃO DA BOA VISTA - Próx. Rodovia Dom Tomás Vaquero	Ignição ligada		Status	48	NÃO	-21,9243	-46,8518
	09/08/2024 19:06:53	SP - SÃO JOÃO DA BOA VISTA - Próx. Rodovia Dom Tomás Vaquero	A sirene está ligada		Alerta de Software	48	NÃO	-21,9243	-46,8518
	09/08/2024 19:06:41	SP - SÃO JOÃO DA BOA VISTA - Próx. Rodovia Dom Tomás Vaquero			Posição Normal	45	NÃO	-21,9257	-46,8512
	09/08/2024 19:04:53	SP - SÃO JOÃO DA BOA VISTA - Rodovia Dom Tomás Vaquero	Ignição ligada		Status	71	NÃO	-21,9431	-46,8437
	09/08/2024 19:04:53	SP - SÃO JOÃO DA BOA VISTA - Rodovia Dom Tomás Vaquero	A sirene está ligada		Status	71	NÃO	-21,9431	-46,8437
	09/08/2024 19:02:53	SP - SÃO JOÃO DA BOA VISTA - Rodovia Dom Tomás Vaquero	A sirene está ligada		Status	78	NÃO	-21,9586	-46,8369
	09/08/2024 19:02:53	SP - SÃO JOÃO DA BOA VISTA - Rodovia Dom Tomás Vaquero	Ignição ligada		Status	78	NÃO	-21,9586	-46,8369


RELATÓRIO ANALÍTICO POR VEÍCULO


Período: 09/08/2024 00:00:00 à 15/08/2024 00:00:00


Identificador: EWD2A97 EDIVAN SC 2021

Placa: EWD2A97






























Legenda:

 Mensagens enviadas do Veículo (Veículo -> Central)

 Mensagens enviadas do Veículo (Controle de Jornada Cliente)

 Mensagens enviadas da Central (Central -> Veículo)



Sentido:	Data e Hora:	Localização:	Mensagem:	Modo Emergência	Tipo Mensagem:	Vel. (Km/h)	Log ?	Latitude	Longitude
	09/08/2024 19:02:53	SP - SÃO JOÃO DA BOA VISTA - Rodovia Dom Tomás Vaquero	A sirene está ligada		Alerta de Software	78	NÃO	-21,9586	-46,8369
	09/08/2024 19:00:53	SP - SÃO JOÃO DA BOA VISTA - Rodovia Dom Tomás Vaquero	A sirene está ligada		Alerta de Software	70	NÃO	-21,9725	-46,8259
	09/08/2024 19:00:53	SP - SÃO JOÃO DA BOA VISTA - Rodovia Dom Tomás Vaquero	Ignição ligada		Status	70	NÃO	-21,9725	-46,8259
	09/08/2024 19:00:53	SP - SÃO JOÃO DA BOA VISTA - Rodovia Dom Tomás Vaquero	A sirene está ligada		Status	70	NÃO	-21,9725	-46,8259
	09/08/2024 18:58:53	SP - SÃO JOÃO DA BOA VISTA - Rodovia Dom Tomás Vaquero	A sirene está ligada		Status	75	NÃO	-21,9896	-46,8117
	09/08/2024 18:58:53	SP - SÃO JOÃO DA BOA VISTA - Rodovia Dom Tomás Vaquero	Ignição ligada		Status	75	NÃO	-21,9896	-46,8117
	09/08/2024 18:58:53	SP - SÃO JOÃO DA BOA VISTA - Rodovia Dom Tomás Vaquero	A sirene está ligada		Alerta de Software	75	NÃO	-21,9896	-46,8117
	09/08/2024 18:56:53	SP - SÃO JOÃO DA BOA VISTA - Avenida Marginal I	A sirene está ligada		Alerta de Software	63	NÃO	-21,9919	-46,7932
	09/08/2024 18:56:53	SP - SÃO JOÃO DA BOA VISTA - Avenida Marginal I	Ignição ligada		Status	63	NÃO	-21,9919	-46,7932
	09/08/2024 18:56:53	SP - SÃO JOÃO DA BOA VISTA - Avenida Marginal I	A sirene está ligada		Status	63	NÃO	-21,9919	-46,7932
	09/08/2024 18:54:53	SP - SÃO JOÃO DA BOA VISTA - Rodovia Governador Dr. Adhemar P. de Barros	A sirene está ligada		Status	75	NÃO	-21,9774	-46,7798
	09/08/2024 18:54:53	SP - SÃO JOÃO DA BOA VISTA - Rodovia Governador Dr. Adhemar P. de Barros	Ignição ligada		Status	75	NÃO	-21,9774	-46,7798
	09/08/2024 18:54:53	SP - SÃO JOÃO DA BOA VISTA - Rodovia Governador Dr. Adhemar P. de Barros	A sirene está ligada		Alerta de Software	75	NÃO	-21,9774	-46,7798
	09/08/2024 18:52:53	SP - SÃO JOÃO DA BOA VISTA - Rodovia Governador Dr. Adhemar P. de Barros	A sirene está ligada		Alerta de Software	72	NÃO	-21,9759	-46,7567
	09/08/2024 18:52:53	SP - SÃO JOÃO DA BOA VISTA - Rodovia Governador Dr. Adhemar P. de Barros	Ignição ligada		Status	72	NÃO	-21,9759	-46,7567
	09/08/2024 18:52:53	SP - SÃO JOÃO DA BOA VISTA - Rodovia Governador Dr. Adhemar P. de Barros	A sirene está ligada		Status	72	NÃO	-21,9759	-46,7567
	09/08/2024 18:50:53	SP - SÃO JOÃO DA BOA VISTA - Rodovia Governador Dr. Adhemar P. de Barros	A sirene está ligada		Status	79	NÃO	-21,9672	-46,7397
	09/08/2024 18:50:53	SP - SÃO JOÃO DA BOA VISTA - Rodovia Governador Dr. Adhemar P. de Barros	Ignição ligada		Status	79	NÃO	-21,9672	-46,7397
	09/08/2024 18:50:53	SP - SÃO JOÃO DA BOA VISTA - Rodovia Governador Dr. Adhemar P. de Barros	A sirene está ligada		Alerta de Software	79	NÃO	-21,9672	-46,7397
	09/08/2024 18:50:46	SP - SÃO JOÃO DA BOA VISTA - Rodovia Governador Dr. Adhemar P. de Barros	02 INICIO DE VIAGEM CARREGADO BR RISK 02 INICIO DE VIAGEM CARREGADO BR RISK: CONDUTOR: DDD: TELEFONE: ID MOTORISTA:		Macro		NÃO	-21,9660	-46,7390
	09/08/2024 18:49:50	MENSAGEM ENVIADA PELA CENTRAL Enviada por: integração	Ligar Sirene		Comando		-		
	09/08/2024 18:49:50	MENSAGEM ENVIADA PELA CENTRAL Enviada por: integração	MENSAGEM IIVRE:INFORME MOTIVO DA MOVIMENTAÇÃO! ENVIAR VIA MACRO		Macro		-		
	09/08/2024 18:48:53	SP - SÃO JOÃO DA BOA VISTA - Rodovia Governador Dr. Adhemar P. de Barros	Ignição ligada		Status	50	NÃO	-21,9525	-46,7258
	09/08/2024 18:48:53	SP - SÃO JOÃO DA BOA VISTA - Rodovia Governador Dr. Adhemar P. de Barros	A sirene está ligada		Status	50	NÃO	-21,9525	-46,7258
	09/08/2024 18:48:53	SP - SÃO JOÃO DA BOA VISTA - Rodovia Governador Dr. Adhemar P. de Barros	A sirene está ligada		Alerta de Software	50	NÃO	-21,9525	-46,7258
	09/08/2024 18:46:53	SP - ÁGUAS DA PRATA - Rodovia Governador Dr. Adhemar P. de Barros	A sirene está ligada		Alerta de Software	23	NÃO	-21,9469	-46,7185
	09/08/2024 18:46:53	SP - ÁGUAS DA PRATA - Rodovia Governador Dr. Adhemar P. de Barros	A sirene está ligada		Status	23	NÃO	-21,9469	-46,7185
	09/08/2024 18:46:53	SP - ÁGUAS DA PRATA - Rodovia Governador Dr. Adhemar P. de Barros	Ignição ligada		Status	23	NÃO	-21,9469	-46,7185
	09/08/2024 18:44:53	SP - ÁGUAS DA PRATA - Rua José dos Reis	Ignição ligada		Status	9	NÃO	-21,9438	-46,7163

RELATÓRIO ANALÍTICO POR VEÍCULO






























Período: 09/08/2024 00:00:00 à 15/08/2024 00:00:00

Identificador: EWD2A97 EDIVAN SC 2021

Placa: EWD2A97

- Legenda:**
-  Mensagens enviadas do Veículo (Veículo -> Central)
 -  Mensagens enviadas do Veículo (Controle de Jornada Cliente)
 -  Mensagens enviadas da Central (Central -> Veículo)



Sentido:	Data e Hora:	Localização:	Mensagem:	Modo Emergência	Tipo Mensagem:	Vel. (Km/h)	Log ?	Latitude	Longitude
	09/08/2024 18:44:53	SP - ÁGUAS DA PRATA - Rua José dos Reis	A sirene está ligada		Status	9	NÃO	-21,9438	-46,7163
	09/08/2024 18:44:53	SP - ÁGUAS DA PRATA - Rua José dos Reis	A sirene está ligada		Alerta de Software	9	NÃO	-21,9438	-46,7163
	09/08/2024 18:42:53	SP - ÁGUAS DA PRATA - Próx. Praça Alfredo C. de Souza Aranha	A sirene está ligada		Alerta de Software	9	NÃO	-21,9376	-46,7155
	09/08/2024 18:42:53	SP - ÁGUAS DA PRATA - Próx. Praça Alfredo C. de Souza Aranha	A sirene está ligada		Status	9	NÃO	-21,9376	-46,7155
	09/08/2024 18:42:53	SP - ÁGUAS DA PRATA - Próx. Praça Alfredo C. de Souza Aranha	Ignição ligada		Status	9	NÃO	-21,9376	-46,7155
	09/08/2024 18:40:53	SP - ÁGUAS DA PRATA - Avenida Washington Luiz	Ignição ligada		Status	11	NÃO	-21,9344	-46,7163
	09/08/2024 18:40:53	SP - ÁGUAS DA PRATA - Avenida Washington Luiz	A sirene está ligada		Status	11	NÃO	-21,9344	-46,7163
	09/08/2024 18:40:53	SP - ÁGUAS DA PRATA - Avenida Washington Luiz	A sirene está ligada		Alerta de Software	11	NÃO	-21,9344	-46,7163
	09/08/2024 18:39:33	SP - ÁGUAS DA PRATA - Rodovia Governador Dr. Adhemar P. de Barros			Posição Normal	47	NÃO	-21,9329	-46,7121
	09/08/2024 18:39:33	SP - ÁGUAS DA PRATA - Rodovia Governador Dr. Adhemar P. de Barros	A sirene está ligada		Alerta de Software	47	NÃO	-21,9329	-46,7121
	09/08/2024 18:39:30	MENSAGEM ENVIADA PELA CENTRAL Enviada por: integração	Temporizador 05-05 / 1 hora(s)		Comando	-	-		
	09/08/2024 18:39:16	MENSAGEM ENVIADA PELA CENTRAL Enviada por: integração	MENSAGEM IIVRE:INFO MOTIVO DA MOVIMENTACAO		Macro	-	-		
	09/08/2024 18:38:53	SP - ÁGUAS DA PRATA - Próx. Rodovia Governador Dr. Adhemar P. de Barros	A sirene está ligada		Status	52	NÃO	-21,9347	-46,7072
	09/08/2024 18:38:53	SP - ÁGUAS DA PRATA - Próx. Rodovia Governador Dr. Adhemar P. de Barros	Ignição ligada		Status	52	NÃO	-21,9347	-46,7072
	09/08/2024 18:38:53	SP - ÁGUAS DA PRATA - Rodovia Governador Dr. Adhemar P. de Barros	A sirene está ligada		Status	52	NÃO	-21,9348	-46,7073
	09/08/2024 18:38:53	SP - ÁGUAS DA PRATA - Rodovia Governador Dr. Adhemar P. de Barros	Ignição ligada		Status	52	NÃO	-21,9348	-46,7073
	09/08/2024 18:36:53	SP - ÁGUAS DA PRATA - Rodovia Governador Dr. Adhemar P. de Barros	Ignição ligada		Status	45	NÃO	-21,9314	-46,6963
	09/08/2024 18:36:53	SP - ÁGUAS DA PRATA - Rodovia Governador Dr. Adhemar P. de Barros	A sirene está ligada		Status	45	NÃO	-21,9314	-46,6963
	09/08/2024 18:34:53	SP - ÁGUAS DA PRATA - Rodovia Governador Dr. Adhemar P. de Barros	A sirene está ligada		Status	74	NÃO	-21,9159	-46,6992
	09/08/2024 18:34:53	SP - ÁGUAS DA PRATA - Rodovia Governador Dr. Adhemar P. de Barros	Ignição ligada		Status	74	NÃO	-21,9159	-46,6992
	09/08/2024 18:32:53	SP - ÁGUAS DA PRATA - Rodovia Governador Dr. Adhemar P. de Barros	Ignição ligada		Status	62	SIM	-21,8979	-46,6962
	09/08/2024 18:32:53	SP - ÁGUAS DA PRATA - Rodovia Governador Dr. Adhemar P. de Barros	A sirene está ligada		Status	62	SIM	-21,8979	-46,6962
	09/08/2024 18:30:53	SP - ÁGUAS DA PRATA - Rodovia Governador Dr. Adhemar P. de Barros	A sirene está ligada		Status	48	SIM	-21,8820	-46,6986
	09/08/2024 18:30:53	SP - ÁGUAS DA PRATA - Rodovia Governador Dr. Adhemar P. de Barros	Ignição ligada		Status	48	SIM	-21,8820	-46,6986
	09/08/2024 18:28:53	SP - ÁGUAS DA PRATA - Rodovia Governador Dr. Adhemar P. de Barros	Ignição ligada		Status	60	NÃO	-21,8700	-46,6897
	09/08/2024 18:28:53	SP - ÁGUAS DA PRATA - Rodovia Governador Dr. Adhemar P. de Barros	A sirene está ligada		Status	60	NÃO	-21,8700	-46,6897
	09/08/2024 18:28:53	SP - ÁGUAS DA PRATA - Rodovia Governador Dr. Adhemar P. de Barros	A sirene está ligada		Alerta de Software	60	NÃO	-21,8700	-46,6897
	09/08/2024 18:28:53	SP - ÁGUAS DA PRATA - Rodovia Governador Dr. Adhemar P. de Barros	Entrada em Área de Controle 'SP+MG+Rio - Raio 400Km'		Alerta de Software	60	NÃO	-21,8700	-46,6897
	09/08/2024 18:28:09	SP - ÁGUAS DA PRATA - Rodovia Governador Dr. Adhemar P. de Barros	A sirene está ligada		Alerta de Software	53	NÃO	-21,8640	-46,6893

RELATÓRIO ANALÍTICO POR VEÍCULO

Período: 09/08/2024 00:00:00 à 15/08/2024 00:00:00

Identificador: EWD2A97 EDIVAN SC 2021

Placa: EWD2A97

Legenda:

Mensagens enviadas do Veículo (Veículo -> Central)

Mensagens enviadas do Veículo (Controle de Jornada Cliente)

Mensagens enviadas da Central (Central -> Veículo)



Sentido:	Data e Hora:	Localização:	Mensagem:	Modo Emergência	Tipo Mensagem:	Vel. (Km/h)	Log ?	Latitude	Longitude
	09/08/2024 18:28:09	SP - ÁGUAS DA PRATA - Rodovia Governador Dr. Adhemar P. de Barros			Posição Normal	53	NÃO	-21,8640	-46,6893
	09/08/2024 18:26:53	SP - ÁGUAS DA PRATA - Rodovia Governador Dr. Adhemar P. de Barros	Ignição ligada		Status	51	NÃO	-21,8559	-46,6853
	09/08/2024 18:26:53	SP - ÁGUAS DA PRATA - Rodovia Governador Dr. Adhemar P. de Barros	A sirene está ligada		Status	51	NÃO	-21,8559	-46,6853
	09/08/2024 18:24:53	MG - POÇOS DE CALDAS - BR-267	A sirene está ligada		Status	42	NÃO	-21,8420	-46,6777
	09/08/2024 18:24:53	MG - POÇOS DE CALDAS - BR-267	Ignição ligada		Status	42	NÃO	-21,8420	-46,6777
	09/08/2024 18:22:53	MG - POÇOS DE CALDAS - BR-267	A sirene está ligada		Status	71	SIM	-21,8263	-46,6720
	09/08/2024 18:22:53	MG - POÇOS DE CALDAS - BR-267	Ignição ligada		Status	71	SIM	-21,8263	-46,6720
	09/08/2024 18:20:53	MG - POÇOS DE CALDAS - BR-267	Ignição ligada		Status	58	NÃO	-21,8123	-46,6584
	09/08/2024 18:20:53	MG - POÇOS DE CALDAS - BR-267	A sirene está ligada		Status	58	NÃO	-21,8123	-46,6584
	09/08/2024 18:20:53	MG - POÇOS DE CALDAS - BR-267	A sirene está ligada		Alerta de Software	58	NÃO	-21,8123	-46,6584
	09/08/2024 18:19:42	MENSAGEM ENVIADA PELA CENTRAL Enviada por: integração	MENSAGEM IIVRE:LIB BR		Macro	-	-	-	-
	09/08/2024 18:19:19	MENSAGEM ENVIADA PELA CENTRAL Enviada por: integração	Desligar Bloqueio		Comando	-	-	-	-
	09/08/2024 18:18:53	MG - POÇOS DE CALDAS - Avenida João Pinheiro	A sirene está ligada		Alerta de Software	55	NÃO	-21,7972	-46,6466
	09/08/2024 18:18:53	MG - POÇOS DE CALDAS - Avenida João Pinheiro	A sirene está ligada		Status	55	NÃO	-21,7972	-46,6466
	09/08/2024 18:18:53	MG - POÇOS DE CALDAS - Avenida João Pinheiro	Ignição ligada		Status	55	NÃO	-21,7972	-46,6466
	09/08/2024 18:16:53	MG - POÇOS DE CALDAS - Avenida João Pinheiro	Ignição ligada		Status	57	NÃO	-21,7852	-46,6392
	09/08/2024 18:16:53	MG - POÇOS DE CALDAS - Avenida João Pinheiro	A sirene está ligada		Status	57	NÃO	-21,7852	-46,6392
	09/08/2024 18:16:53	MG - POÇOS DE CALDAS - Avenida João Pinheiro	A sirene está ligada		Alerta de Software	57	NÃO	-21,7852	-46,6392
	09/08/2024 18:15:05	MENSAGEM ENVIADA PELA CENTRAL Enviada por: integração	MENSAGEM IIVRE:FAVOR ENVIAR MACRO DE INICIO AO INICIAR VIAGEM		Macro	-	-	-	-
	09/08/2024 18:14:53	MG - POÇOS DE CALDAS - Avenida João Pinheiro	A sirene está ligada		Alerta de Software	18	NÃO	-21,7792	-46,6310
	09/08/2024 18:14:53	MG - POÇOS DE CALDAS - Avenida João Pinheiro	A sirene está ligada		Status	18	NÃO	-21,7792	-46,6310
	09/08/2024 18:14:53	MG - POÇOS DE CALDAS - Avenida João Pinheiro	Ignição ligada		Status	18	NÃO	-21,7792	-46,6310
	09/08/2024 18:14:39	MENSAGEM ENVIADA PELA CENTRAL Enviada por: integração	Temporizador 10-10 / 1 hora(s)		Comando	-	-	-	-
	09/08/2024 18:13:18	MG - POÇOS DE CALDAS - Próx. Rua Antônio Bertolan	02 INICIO DE VIAGEM CARREGADO BR RISK 02 INICIO DE VIAGEM CARREGADO BR RISK: CONDUTOR:LUAN DDD:49 TELEFONE:998094431 ID MOTORISTA:5863		Macro	-	NÃO	-21,7799	-46,6305
	09/08/2024 18:13:18	MG - POÇOS DE CALDAS - Próx. Rua Antônio Bertolan	A sirene está ligada		Alerta de Software	-	NÃO	-21,7799	-46,6305
	09/08/2024 18:13:18	MG - POÇOS DE CALDAS - Próx. Rua Antônio Bertolan	Entrada em Área de Controle 'SP+MG+Rio - Raio 400Km'		Alerta de Software	-	NÃO	-21,7799	-46,6305
	09/08/2024 18:12:53	MG - POÇOS DE CALDAS - Próx. Rua Antônio Bertolan	Ignição ligada		Status	0	NÃO	-21,7799	-46,6305
	09/08/2024 18:12:53	MG - POÇOS DE CALDAS - Próx. Rua Antônio Bertolan	A sirene está ligada		Status	0	NÃO	-21,7799	-46,6305
	09/08/2024 18:10:53	MG - POÇOS DE CALDAS - Próx. Rua Antônio Bertolan	A sirene está ligada		Status	0	NÃO	-21,7799	-46,6305
	09/08/2024 18:10:53	MG - POÇOS DE CALDAS - Próx. Rua Antônio Bertolan	Ignição ligada		Status	0	NÃO	-21,7799	-46,6305
	09/08/2024 18:10:53	MG - POÇOS DE CALDAS - Próx. Rua Antônio Bertolan	A sirene está ligada		Alerta de Software	0	NÃO	-21,7799	-46,6305
	09/08/2024 18:10:53	MG - POÇOS DE CALDAS - Próx. Rua Antônio Bertolan	Parada do Veículo		Alerta de Software	0	NÃO	-21,7799	-46,6305

RELATÓRIO ANALÍTICO POR VEÍCULO

Período: 09/08/2024 00:00:00 à 15/08/2024 00:00:00

Identificador: EWD2A97 EDIVAN SC 2021

Placa: EWD2A97

- Legenda:**
-  Mensagens enviadas do Veículo (Veículo -> Central)
 -  Mensagens enviadas do Veículo (Controle de Jornada Cliente)
 -  Mensagens enviadas da Central (Central -> Veículo)



Sentido:	Data e Hora:	Localização:	Mensagem:	Modo Emergência	Tipo Mensagem:	Vel. (Km/h)	Log ?	Latitude	Longitude
	09/08/2024 18:10:22	MG - POÇOS DE CALDAS - Próx. Rua Antônio Bertolan	Ignição ligada		Status	0	NÃO	-21,7800	-46,6303
	09/08/2024 18:10:22	MG - POÇOS DE CALDAS - Próx. Rua Antônio Bertolan	A sirene está ligada		Alerta de Software	0	NÃO	-21,7800	-46,6303
	09/08/2024 18:10:22	MG - POÇOS DE CALDAS - Próx. Rua Antônio Bertolan	Parada do Veículo		Alerta de Software	0	NÃO	-21,7800	-46,6303
	09/08/2024 18:10:22	MG - POÇOS DE CALDAS - Próx. Rua Antônio Bertolan	Porta do Motorista aberta		Evento	0	NÃO	-21,7800	-46,6303
	09/08/2024 18:10:22	MG - POÇOS DE CALDAS - Próx. Rua Antônio Bertolan	A sirene está ligada		Status	0	NÃO	-21,7800	-46,6303
	09/08/2024 18:08:53	MG - POÇOS DE CALDAS - Próx. Rua Antônio Bertolan	A sirene está ligada		Status	0	NÃO	-21,7800	-46,6303
	09/08/2024 18:08:53	MG - POÇOS DE CALDAS - Próx. Rua Antônio Bertolan	A sirene está ligada		Alerta de Software	0	NÃO	-21,7800	-46,6303
	09/08/2024 18:08:53	MG - POÇOS DE CALDAS - Próx. Rua Antônio Bertolan	Parada do Veículo		Alerta de Software	0	NÃO	-21,7800	-46,6303
	09/08/2024 18:08:53	MG - POÇOS DE CALDAS - Próx. Rua Antônio Bertolan	Ignição ligada		Status	0	NÃO	-21,7800	-46,6303
	09/08/2024 18:08:53	MG - POÇOS DE CALDAS - Próx. Rua Antônio Bertolan	Porta do Baú 1 Fechada		Evento	0	NÃO	-21,7800	-46,6303
	09/08/2024 18:08:12	MG - POÇOS DE CALDAS - Próx. Rua Antônio Bertolan	Porta de Baú Violada		Status	0	NÃO	-21,7800	-46,6304
	09/08/2024 18:08:12	MG - POÇOS DE CALDAS - Próx. Rua Antônio Bertolan	A sirene está ligada		Status	0	NÃO	-21,7800	-46,6304
	09/08/2024 18:08:12	MG - POÇOS DE CALDAS - Próx. Rua Antônio Bertolan	Porta do Baú 1 Aberta		Status	0	NÃO	-21,7800	-46,6304
	09/08/2024 18:08:12	MG - POÇOS DE CALDAS - Próx. Rua Antônio Bertolan	Ignição ligada		Status	0	NÃO	-21,7800	-46,6304
	09/08/2024 18:08:12	MG - POÇOS DE CALDAS - Próx. Rua Antônio Bertolan	A sirene está ligada		Alerta de Software	0	NÃO	-21,7800	-46,6304
	09/08/2024 18:08:12	MG - POÇOS DE CALDAS - Próx. Rua Antônio Bertolan	Parada do Veículo		Alerta de Software	0	NÃO	-21,7800	-46,6304
	09/08/2024 18:07:20	MG - POÇOS DE CALDAS - Próx. Rua Antônio Bertolan	Ignição ligada		Status	0	NÃO	-21,7800	-46,6303
	09/08/2024 18:07:20	MG - POÇOS DE CALDAS - Próx. Rua Antônio Bertolan	Porta do Motorista aberta		Evento	0	NÃO	-21,7800	-46,6303
	09/08/2024 18:07:20	MG - POÇOS DE CALDAS - Próx. Rua Antônio Bertolan	A sirene está ligada		Alerta de Software	0	NÃO	-21,7800	-46,6303
	09/08/2024 18:07:20	MG - POÇOS DE CALDAS - Próx. Rua Antônio Bertolan	Parada do Veículo		Alerta de Software	0	NÃO	-21,7800	-46,6303
	09/08/2024 18:07:20	MG - POÇOS DE CALDAS - Próx. Rua Antônio Bertolan	Porta do Baú 1 Aberta		Status	0	NÃO	-21,7800	-46,6303
	09/08/2024 18:07:20	MG - POÇOS DE CALDAS - Próx. Rua Antônio Bertolan	Porta de Baú Violada		Status	0	NÃO	-21,7800	-46,6303
	09/08/2024 18:07:20	MG - POÇOS DE CALDAS - Próx. Rua Antônio Bertolan	A sirene está ligada		Status	0	NÃO	-21,7800	-46,6303
	09/08/2024 18:07:11	MG - POÇOS DE CALDAS - Próx. Rua Antônio Bertolan	A sirene está ligada		Status	0	NÃO	-21,7800	-46,6303
	09/08/2024 18:07:11	MG - POÇOS DE CALDAS - Próx. Rua Antônio Bertolan	Porta de Baú Violada		Status	0	NÃO	-21,7800	-46,6303
	09/08/2024 18:07:11	MG - POÇOS DE CALDAS - Próx. Rua Antônio Bertolan	Porta do Baú 1 Aberta		Status	0	NÃO	-21,7800	-46,6303
	09/08/2024 18:07:11	MG - POÇOS DE CALDAS - Próx. Rua Antônio Bertolan	Ignição ligada		Evento	0	NÃO	-21,7800	-46,6303
	09/08/2024 18:06:55	MG - POÇOS DE CALDAS - Próx. Rua Antônio Bertolan	Porta do Motorista aberta		Evento	0	NÃO	-21,7800	-46,6303
	09/08/2024 18:06:55	MG - POÇOS DE CALDAS - Próx. Rua Antônio Bertolan	Porta do Baú 1 Aberta		Status	0	NÃO	-21,7800	-46,6303
	09/08/2024 18:06:55	MG - POÇOS DE CALDAS - Próx. Rua Antônio Bertolan	Porta de Baú Violada		Status	0	NÃO	-21,7800	-46,6303
	09/08/2024 18:06:55	MG - POÇOS DE CALDAS - Próx. Rua Antônio Bertolan	A sirene está ligada		Status	0	NÃO	-21,7800	-46,6303
	09/08/2024 18:06:12	MG - POÇOS DE CALDAS - Próx. Rua Antônio Bertolan	A sirene está ligada		Status	0	NÃO	-21,7800	-46,6303
	09/08/2024 18:06:12	MG - POÇOS DE CALDAS - Próx. Rua Antônio Bertolan	Porta de Baú Violada		Status	0	NÃO	-21,7800	-46,6303
	09/08/2024 18:06:12	MG - POÇOS DE CALDAS - Próx. Rua Antônio Bertolan	Porta do Baú 1 Aberta		Status	0	NÃO	-21,7800	-46,6303
	09/08/2024 18:06:12	MG - POÇOS DE CALDAS - Próx. Rua Antônio Bertolan	A sirene está ligada		Alerta de Software	0	NÃO	-21,7800	-46,6303
	09/08/2024 18:06:12	MG - POÇOS DE CALDAS - Próx. Rua Antônio Bertolan	Parada do Veículo		Alerta de Software	0	NÃO	-21,7800	-46,6303
	09/08/2024 18:06:12	MG - POÇOS DE CALDAS - Próx. Rua Antônio Bertolan	Porta do Motorista aberta		Evento	0	NÃO	-21,7800	-46,6303

RELATÓRIO ANALÍTICO POR VEÍCULO


Período: 09/08/2024 00:00:00 à 15/08/2024 00:00:00

Identificador: EWD2A97 EDIVAN SC 2021

Placa: EWD2A97

- Legenda:**
-  Mensagens enviadas do Veículo (Veículo -> Central)
 -  Mensagens enviadas do Veículo (Controle de Jornada Cliente)
 -  Mensagens enviadas da Central (Central -> Veículo)



Sentido:	Data e Hora:	Localização:	Mensagem:	Modo Emergência	Tipo Mensagem:	Vel. (Km/h)	Log ?	Latitude	Longitude
	09/08/2024 18:05:20	MG - POÇOS DE CALDAS - Próx. Rua Antônio Bertolan	Porta do Baú 1 Aberta		Status	0	NÃO	-21,7800	-46,6303
	09/08/2024 18:05:20	MG - POÇOS DE CALDAS - Próx. Rua Antônio Bertolan	Porta de Baú Violada		Status	0	NÃO	-21,7800	-46,6303
	09/08/2024 18:05:20	MG - POÇOS DE CALDAS - Próx. Rua Antônio Bertolan	A sirene está ligada		Status	0	NÃO	-21,7800	-46,6303
	09/08/2024 18:05:20	MG - POÇOS DE CALDAS - Próx. Rua Antônio Bertolan	A sirene está ligada		Alerta de Software	0	NÃO	-21,7800	-46,6303
	09/08/2024 18:05:20	MG - POÇOS DE CALDAS - Próx. Rua Antônio Bertolan	Parada do Veículo		Alerta de Software	0	NÃO	-21,7800	-46,6303
	09/08/2024 18:03:20	MG - POÇOS DE CALDAS - Próx. Rua Antônio Bertolan	A sirene está ligada		Alerta de Software	0	NÃO	-21,7800	-46,6303
	09/08/2024 18:03:20	MG - POÇOS DE CALDAS - Próx. Rua Antônio Bertolan	Parada do Veículo		Alerta de Software	0	NÃO	-21,7800	-46,6303
	09/08/2024 18:03:20	MG - POÇOS DE CALDAS - Próx. Rua Antônio Bertolan	A sirene está ligada		Status	0	NÃO	-21,7800	-46,6303
	09/08/2024 18:03:20	MG - POÇOS DE CALDAS - Próx. Rua Antônio Bertolan	Porta de Baú Violada		Status	0	NÃO	-21,7800	-46,6303
	09/08/2024 18:03:20	MG - POÇOS DE CALDAS - Próx. Rua Antônio Bertolan	Porta do Baú 1 Aberta		Status	0	NÃO	-21,7800	-46,6303
	09/08/2024 18:01:20	MG - POÇOS DE CALDAS - Próx. Rua Antônio Bertolan	Porta do Baú 1 Aberta		Status	0	NÃO	-21,7800	-46,6303
	09/08/2024 18:01:20	MG - POÇOS DE CALDAS - Próx. Rua Antônio Bertolan	Porta de Baú Violada		Status	0	NÃO	-21,7800	-46,6303
	09/08/2024 18:01:20	MG - POÇOS DE CALDAS - Próx. Rua Antônio Bertolan	A sirene está ligada		Status	0	NÃO	-21,7800	-46,6303
	09/08/2024 18:01:20	MG - POÇOS DE CALDAS - Próx. Rua Antônio Bertolan	A sirene está ligada		Alerta de Software	0	NÃO	-21,7800	-46,6303
	09/08/2024 18:01:20	MG - POÇOS DE CALDAS - Próx. Rua Antônio Bertolan	Parada do Veículo		Alerta de Software	0	NÃO	-21,7800	-46,6303
	09/08/2024 18:01:20	MG - POÇOS DE CALDAS - Próx. Rua Antônio Bertolan	Entrada em Área de Controle 'SP+MG+Rio - Raio 400Km'		Alerta de Software	0	NÃO	-21,7800	-46,6303
	09/08/2024 17:59:20	MG - POÇOS DE CALDAS - Próx. Rua Antônio Bertolan	A sirene está ligada		Alerta de Software	0	NÃO	-21,7800	-46,6303
	09/08/2024 17:59:20	MG - POÇOS DE CALDAS - Próx. Rua Antônio Bertolan	Parada do Veículo		Alerta de Software	0	NÃO	-21,7800	-46,6303
	09/08/2024 17:59:20	MG - POÇOS DE CALDAS - Próx. Rua Antônio Bertolan	A sirene está ligada		Status	0	NÃO	-21,7800	-46,6303
	09/08/2024 17:59:20	MG - POÇOS DE CALDAS - Próx. Rua Antônio Bertolan	Porta de Baú Violada		Status	0	NÃO	-21,7800	-46,6303
	09/08/2024 17:59:20	MG - POÇOS DE CALDAS - Próx. Rua Antônio Bertolan	Porta do Baú 1 Aberta		Status	0	NÃO	-21,7800	-46,6303
	09/08/2024 17:57:20	MG - POÇOS DE CALDAS - Próx. Rua Antônio Bertolan	Porta do Baú 1 Aberta		Status	0	NÃO	-21,7800	-46,6303
	09/08/2024 17:57:20	MG - POÇOS DE CALDAS - Próx. Rua Antônio Bertolan	Porta de Baú Violada		Status	0	NÃO	-21,7800	-46,6303
	09/08/2024 17:57:20	MG - POÇOS DE CALDAS - Próx. Rua Antônio Bertolan	A sirene está ligada		Status	0	NÃO	-21,7800	-46,6303
	09/08/2024 17:57:20	MG - POÇOS DE CALDAS - Próx. Rua Antônio Bertolan	A sirene está ligada		Alerta de Software	0	NÃO	-21,7800	-46,6303
	09/08/2024 17:57:20	MG - POÇOS DE CALDAS - Próx. Rua Antônio Bertolan	Parada do Veículo		Alerta de Software	0	NÃO	-21,7800	-46,6303
	09/08/2024 17:55:20	MG - POÇOS DE CALDAS - Próx. Rua Antônio Bertolan	A sirene está ligada		Alerta de Software	0	NÃO	-21,7800	-46,6303
	09/08/2024 17:55:20	MG - POÇOS DE CALDAS - Próx. Rua Antônio Bertolan	Parada do Veículo		Alerta de Software	0	NÃO	-21,7800	-46,6303
	09/08/2024 17:55:20	MG - POÇOS DE CALDAS - Próx. Rua Antônio Bertolan	A sirene está ligada		Status	0	NÃO	-21,7800	-46,6303
	09/08/2024 17:55:20	MG - POÇOS DE CALDAS - Próx. Rua Antônio Bertolan	Porta de Baú Violada		Status	0	NÃO	-21,7800	-46,6303
	09/08/2024 17:55:20	MG - POÇOS DE CALDAS - Próx. Rua Antônio Bertolan	Porta do Baú 1 Aberta		Status	0	NÃO	-21,7800	-46,6303
	09/08/2024 17:53:20	MG - POÇOS DE CALDAS - Próx. Rua Antônio Bertolan	Porta do Baú 1 Aberta		Status	0	NÃO	-21,7800	-46,6303
	09/08/2024 17:53:20	MG - POÇOS DE CALDAS - Próx. Rua Antônio Bertolan	Porta de Baú Violada		Status	0	NÃO	-21,7800	-46,6303
	09/08/2024 17:53:20	MG - POÇOS DE CALDAS - Próx. Rua Antônio Bertolan	A sirene está ligada		Status	0	NÃO	-21,7800	-46,6303
	09/08/2024 17:53:20	MG - POÇOS DE CALDAS - Próx. Rua Antônio Bertolan	A sirene está ligada		Alerta de Software	0	NÃO	-21,7800	-46,6303
	09/08/2024 17:53:20	MG - POÇOS DE CALDAS - Próx. Rua Antônio Bertolan	Parada do Veículo		Alerta de Software	0	NÃO	-21,7800	-46,6303
	09/08/2024 17:51:20	MG - POÇOS DE CALDAS - Próx. Rua Antônio Bertolan	A sirene está ligada		Alerta de Software	0	NÃO	-21,7800	-46,6303

RELATÓRIO ANALÍTICO POR VEÍCULO






































Período: 09/08/2024 00:00:00 à 15/08/2024 00:00:00

Identificador: EWD2A97 EDIVAN SC 2021

Placa: EWD2A97

- Legenda:**
-  Mensagens enviadas do Veículo (Veículo -> Central)
 -  Mensagens enviadas do Veículo (Controle de Jornada Cliente)
 -  Mensagens enviadas da Central (Central -> Veículo)






Sentido:	Data e Hora:	Localização:	Mensagem:	Modo Emergência	Tipo Mensagem:	Vel. (Km/h)	Log ?	Latitude	Longitude
	09/08/2024 17:51:20	MG - POÇOS DE CALDAS - Próx. Rua Antônio Bertolan	Parada do Veículo		Alerta de Software	0	NÃO	-21,7800	-46,6303
	09/08/2024 17:51:20	MG - POÇOS DE CALDAS - Próx. Rua Antônio Bertolan	A sirene está ligada		Status	0	NÃO	-21,7800	-46,6303
	09/08/2024 17:51:20	MG - POÇOS DE CALDAS - Próx. Rua Antônio Bertolan	Porta de Baú Violada		Status	0	NÃO	-21,7800	-46,6303
	09/08/2024 17:51:20	MG - POÇOS DE CALDAS - Próx. Rua Antônio Bertolan	Porta do Baú 1 Aberta		Status	0	NÃO	-21,7800	-46,6303
	09/08/2024 17:49:20	MG - POÇOS DE CALDAS - Próx. Rua Antônio Bertolan	Porta do Baú 1 Aberta		Status	0	NÃO	-21,7800	-46,6303
	09/08/2024 17:49:20	MG - POÇOS DE CALDAS - Próx. Rua Antônio Bertolan	Porta de Baú Violada		Status	0	NÃO	-21,7800	-46,6303
	09/08/2024 17:49:20	MG - POÇOS DE CALDAS - Próx. Rua Antônio Bertolan	A sirene está ligada		Status	0	NÃO	-21,7800	-46,6303
	09/08/2024 17:49:20	MG - POÇOS DE CALDAS - Próx. Rua Antônio Bertolan	A sirene está ligada		Alerta de Software	0	NÃO	-21,7800	-46,6303
	09/08/2024 17:49:20	MG - POÇOS DE CALDAS - Próx. Rua Antônio Bertolan	Parada do Veículo		Alerta de Software	0	NÃO	-21,7800	-46,6303
	09/08/2024 17:47:20	MG - POÇOS DE CALDAS - Próx. Rua Antônio Bertolan	A sirene está ligada		Alerta de Software	0	NÃO	-21,7800	-46,6303
	09/08/2024 17:47:20	MG - POÇOS DE CALDAS - Próx. Rua Antônio Bertolan	Parada do Veículo		Alerta de Software	0	NÃO	-21,7800	-46,6303
	09/08/2024 17:47:20	MG - POÇOS DE CALDAS - Próx. Rua Antônio Bertolan	A sirene está ligada		Status	0	NÃO	-21,7800	-46,6303
	09/08/2024 17:47:20	MG - POÇOS DE CALDAS - Próx. Rua Antônio Bertolan	Porta de Baú Violada		Status	0	NÃO	-21,7800	-46,6303
	09/08/2024 17:47:20	MG - POÇOS DE CALDAS - Próx. Rua Antônio Bertolan	Porta do Baú 1 Aberta		Status	0	NÃO	-21,7800	-46,6303
	09/08/2024 17:45:20	MG - POÇOS DE CALDAS - Próx. Rua Antônio Bertolan	Porta do Baú 1 Aberta		Status	0	NÃO	-21,7800	-46,6303
	09/08/2024 17:45:20	MG - POÇOS DE CALDAS - Próx. Rua Antônio Bertolan	Porta de Baú Violada		Status	0	NÃO	-21,7800	-46,6303
	09/08/2024 17:45:20	MG - POÇOS DE CALDAS - Próx. Rua Antônio Bertolan	A sirene está ligada		Status	0	NÃO	-21,7800	-46,6303
	09/08/2024 17:45:20	MG - POÇOS DE CALDAS - Próx. Rua Antônio Bertolan	A sirene está ligada		Alerta de Software	0	NÃO	-21,7800	-46,6303
	09/08/2024 17:45:20	MG - POÇOS DE CALDAS - Próx. Rua Antônio Bertolan	Parada do Veículo		Alerta de Software	0	NÃO	-21,7800	-46,6303
	09/08/2024 17:43:20	MG - POÇOS DE CALDAS - Próx. Rua Antônio Bertolan	A sirene está ligada		Alerta de Software	0	NÃO	-21,7800	-46,6303
	09/08/2024 17:43:20	MG - POÇOS DE CALDAS - Próx. Rua Antônio Bertolan	Parada do Veículo		Alerta de Software	0	NÃO	-21,7800	-46,6303
	09/08/2024 17:43:20	MG - POÇOS DE CALDAS - Próx. Rua Antônio Bertolan	A sirene está ligada		Status	0	NÃO	-21,7800	-46,6303
	09/08/2024 17:43:20	MG - POÇOS DE CALDAS - Próx. Rua Antônio Bertolan	Porta de Baú Violada		Status	0	NÃO	-21,7800	-46,6303
	09/08/2024 17:43:20	MG - POÇOS DE CALDAS - Próx. Rua Antônio Bertolan	Porta do Baú 1 Aberta		Status	0	NÃO	-21,7800	-46,6303
	09/08/2024 17:41:20	MG - POÇOS DE CALDAS - Próx. Rua Antônio Bertolan	Porta do Baú 1 Aberta		Status	0	NÃO	-21,7800	-46,6303
	09/08/2024 17:41:20	MG - POÇOS DE CALDAS - Próx. Rua Antônio Bertolan	Porta de Baú Violada		Status	0	NÃO	-21,7800	-46,6303
	09/08/2024 17:41:20	MG - POÇOS DE CALDAS - Próx. Rua Antônio Bertolan	A sirene está ligada		Status	0	NÃO	-21,7800	-46,6303
	09/08/2024 17:41:20	MG - POÇOS DE CALDAS - Próx. Rua Antônio Bertolan	A sirene está ligada		Alerta de Software	0	NÃO	-21,7800	-46,6303
	09/08/2024 17:41:20	MG - POÇOS DE CALDAS - Próx. Rua Antônio Bertolan	Parada do Veículo		Alerta de Software	0	NÃO	-21,7800	-46,6303
	09/08/2024 17:39:20	MG - POÇOS DE CALDAS - Próx. Rua Antônio Bertolan	A sirene está ligada		Alerta de Software	0	NÃO	-21,7800	-46,6303
	09/08/2024 17:39:20	MG - POÇOS DE CALDAS - Próx. Rua Antônio Bertolan	Parada do Veículo		Alerta de Software	0	NÃO	-21,7800	-46,6303
	09/08/2024 17:39:20	MG - POÇOS DE CALDAS - Próx. Rua Antônio Bertolan	A sirene está ligada		Status	0	NÃO	-21,7800	-46,6303
	09/08/2024 17:39:20	MG - POÇOS DE CALDAS - Próx. Rua Antônio Bertolan	Porta de Baú Violada		Status	0	NÃO	-21,7800	-46,6303
	09/08/2024 17:39:20	MG - POÇOS DE CALDAS - Próx. Rua Antônio Bertolan	Porta do Baú 1 Aberta		Status	0	NÃO	-21,7800	-46,6303
	09/08/2024 17:37:20	MG - POÇOS DE CALDAS - Próx. Rua Antônio Bertolan	Porta do Baú 1 Aberta		Status	0	NÃO	-21,7800	-46,6303
	09/08/2024 17:37:20	MG - POÇOS DE CALDAS - Próx. Rua Antônio Bertolan	Porta de Baú Violada		Status	0	NÃO	-21,7800	-46,6303
	09/08/2024 17:37:20	MG - POÇOS DE CALDAS - Próx. Rua Antônio Bertolan	A sirene está ligada		Status	0	NÃO	-21,7800	-46,6303

RELATÓRIO ANALÍTICO POR VEÍCULO





Período: 09/08/2024 00:00:00 à 15/08/2024 00:00:00

Identificador: EWD2A97 EDIVAN SC 2021

Placa: EWD2A97

- Legenda:**
-  Mensagens enviadas do Veículo (Veículo -> Central)
 -  Mensagens enviadas do Veículo (Controle de Jornada Cliente)
 -  Mensagens enviadas da Central (Central -> Veículo)



Sentido:	Data e Hora:	Localização:	Mensagem:	Modo Emergência	Tipo Mensagem:	Vel. (Km/h)	Log ?	Latitude	Longitude
	09/08/2024 17:37:20	MG - POÇOS DE CALDAS - Próx. Rua Antônio Bertolan	A sirene está ligada		Alerta de Software	0	NÃO	-21,7800	-46,6303
	09/08/2024 17:37:20	MG - POÇOS DE CALDAS - Próx. Rua Antônio Bertolan	Parada do Veículo		Alerta de Software	0	NÃO	-21,7800	-46,6303
	09/08/2024 17:35:20	MG - POÇOS DE CALDAS - Próx. Rua Antônio Bertolan	A sirene está ligada		Alerta de Software	0	NÃO	-21,7800	-46,6303
	09/08/2024 17:35:20	MG - POÇOS DE CALDAS - Próx. Rua Antônio Bertolan	Parada do Veículo		Alerta de Software	0	NÃO	-21,7800	-46,6303
	09/08/2024 17:35:20	MG - POÇOS DE CALDAS - Próx. Rua Antônio Bertolan	A sirene está ligada		Status	0	NÃO	-21,7800	-46,6303
	09/08/2024 17:35:20	MG - POÇOS DE CALDAS - Próx. Rua Antônio Bertolan	Porta de Baú Violada		Status	0	NÃO	-21,7800	-46,6303
	09/08/2024 17:35:20	MG - POÇOS DE CALDAS - Próx. Rua Antônio Bertolan	Porta do Baú 1 Aberta		Status	0	NÃO	-21,7800	-46,6303
	09/08/2024 17:33:20	MG - POÇOS DE CALDAS - Próx. Rua Antônio Bertolan	Porta do Baú 1 Aberta		Status	0	NÃO	-21,7800	-46,6303
	09/08/2024 17:33:20	MG - POÇOS DE CALDAS - Próx. Rua Antônio Bertolan	Porta de Baú Violada		Status	0	NÃO	-21,7800	-46,6303
	09/08/2024 17:33:20	MG - POÇOS DE CALDAS - Próx. Rua Antônio Bertolan	A sirene está ligada		Status	0	NÃO	-21,7800	-46,6303
	09/08/2024 17:33:20	MG - POÇOS DE CALDAS - Próx. Rua Antônio Bertolan	A sirene está ligada		Alerta de Software	0	NÃO	-21,7800	-46,6303
	09/08/2024 17:33:20	MG - POÇOS DE CALDAS - Próx. Rua Antônio Bertolan	Parada do Veículo		Alerta de Software	0	NÃO	-21,7800	-46,6303
	09/08/2024 17:31:20	MG - POÇOS DE CALDAS - Próx. Rua Antônio Bertolan	A sirene está ligada		Alerta de Software	0	NÃO	-21,7800	-46,6303
	09/08/2024 17:31:20	MG - POÇOS DE CALDAS - Próx. Rua Antônio Bertolan	Parada do Veículo		Alerta de Software	0	NÃO	-21,7800	-46,6303
	09/08/2024 17:31:20	MG - POÇOS DE CALDAS - Próx. Rua Antônio Bertolan	A sirene está ligada		Status	0	NÃO	-21,7800	-46,6303
	09/08/2024 17:31:20	MG - POÇOS DE CALDAS - Próx. Rua Antônio Bertolan	Porta de Baú Violada		Status	0	NÃO	-21,7800	-46,6303
	09/08/2024 17:31:20	MG - POÇOS DE CALDAS - Próx. Rua Antônio Bertolan	Porta do Baú 1 Aberta		Status	0	NÃO	-21,7800	-46,6303
	09/08/2024 17:29:20	MG - POÇOS DE CALDAS - Próx. Rua Antônio Bertolan	Porta do Baú 1 Aberta		Status	0	NÃO	-21,7800	-46,6303
	09/08/2024 17:29:20	MG - POÇOS DE CALDAS - Próx. Rua Antônio Bertolan	Porta de Baú Violada		Status	0	NÃO	-21,7800	-46,6303
	09/08/2024 17:29:20	MG - POÇOS DE CALDAS - Próx. Rua Antônio Bertolan	A sirene está ligada		Status	0	NÃO	-21,7800	-46,6303
	09/08/2024 17:29:20	MG - POÇOS DE CALDAS - Próx. Rua Antônio Bertolan	A sirene está ligada		Alerta de Software	0	NÃO	-21,7800	-46,6303
	09/08/2024 17:29:20	MG - POÇOS DE CALDAS - Próx. Rua Antônio Bertolan	Parada do Veículo		Alerta de Software	0	NÃO	-21,7800	-46,6303
	09/08/2024 17:27:20	MG - POÇOS DE CALDAS - Próx. Rua Antônio Bertolan	A sirene está ligada		Alerta de Software	0	NÃO	-21,7800	-46,6303
	09/08/2024 17:27:20	MG - POÇOS DE CALDAS - Próx. Rua Antônio Bertolan	Parada do Veículo		Alerta de Software	0	NÃO	-21,7800	-46,6303
	09/08/2024 17:27:20	MG - POÇOS DE CALDAS - Próx. Rua Antônio Bertolan	A sirene está ligada		Status	0	NÃO	-21,7800	-46,6303
	09/08/2024 17:27:20	MG - POÇOS DE CALDAS - Próx. Rua Antônio Bertolan	Porta de Baú Violada		Status	0	NÃO	-21,7800	-46,6303
	09/08/2024 17:27:20	MG - POÇOS DE CALDAS - Próx. Rua Antônio Bertolan	Porta do Baú 1 Aberta		Status	0	NÃO	-21,7800	-46,6303
	09/08/2024 17:25:20	MG - POÇOS DE CALDAS - Próx. Rua Antônio Bertolan	Porta do Baú 1 Aberta		Status	0	NÃO	-21,7800	-46,6303
	09/08/2024 17:25:20	MG - POÇOS DE CALDAS - Próx. Rua Antônio Bertolan	Porta de Baú Violada		Status	0	NÃO	-21,7800	-46,6303
	09/08/2024 17:25:20	MG - POÇOS DE CALDAS - Próx. Rua Antônio Bertolan	A sirene está ligada		Status	0	NÃO	-21,7800	-46,6303
	09/08/2024 17:25:20	MG - POÇOS DE CALDAS - Próx. Rua Antônio Bertolan	A sirene está ligada		Alerta de Software	0	NÃO	-21,7800	-46,6303
	09/08/2024 17:25:20	MG - POÇOS DE CALDAS - Próx. Rua Antônio Bertolan	Parada do Veículo		Alerta de Software	0	NÃO	-21,7800	-46,6303
	09/08/2024 17:23:20	MG - POÇOS DE CALDAS - Próx. Rua Antônio Bertolan	A sirene está ligada		Alerta de Software	0	NÃO	-21,7800	-46,6303
	09/08/2024 17:23:20	MG - POÇOS DE CALDAS - Próx. Rua Antônio Bertolan	Parada do Veículo		Alerta de Software	0	NÃO	-21,7800	-46,6303
	09/08/2024 17:23:20	MG - POÇOS DE CALDAS - Próx. Rua Antônio Bertolan	A sirene está ligada		Status	0	NÃO	-21,7800	-46,6303
	09/08/2024 17:23:20	MG - POÇOS DE CALDAS - Próx. Rua Antônio Bertolan	Porta de Baú Violada		Status	0	NÃO	-21,7800	-46,6303
	09/08/2024 17:23:20	MG - POÇOS DE CALDAS - Próx. Rua Antônio Bertolan	Porta do Baú 1 Aberta		Status	0	NÃO	-21,7800	-46,6303

RELATÓRIO ANALÍTICO POR VEÍCULO

Período: 09/08/2024 00:00:00 à 15/08/2024 00:00:00

Identificador: EWD2A97 EDIVAN SC 2021

Placa: EWD2A97

- Legenda:**
-  Mensagens enviadas do Veículo (Veículo -> Central)
 -  Mensagens enviadas do Veículo (Controle de Jornada Cliente)
 -  Mensagens enviadas da Central (Central -> Veículo)






Sentido:	Data e Hora:	Localização:	Mensagem:	Modo Emergência	Tipo Mensagem:	Vel. (Km/h)	Log ?	Latitude	Longitude
	09/08/2024 17:21:20	MG - POÇOS DE CALDAS - Próx. Rua Antônio Bertolan	Porta do Baú 1 Aberta		Status	0	NÃO	-21,7800	-46,6303
	09/08/2024 17:21:20	MG - POÇOS DE CALDAS - Próx. Rua Antônio Bertolan	Porta de Baú Violada		Status	0	NÃO	-21,7800	-46,6303
	09/08/2024 17:21:20	MG - POÇOS DE CALDAS - Próx. Rua Antônio Bertolan	A sirene está ligada		Status	0	NÃO	-21,7800	-46,6303
	09/08/2024 17:21:20	MG - POÇOS DE CALDAS - Próx. Rua Antônio Bertolan	A sirene está ligada		Alerta de Software	0	NÃO	-21,7800	-46,6303
	09/08/2024 17:21:20	MG - POÇOS DE CALDAS - Próx. Rua Antônio Bertolan	Parada do Veículo		Alerta de Software	0	NÃO	-21,7800	-46,6303
	09/08/2024 17:19:20	MG - POÇOS DE CALDAS - Próx. Rua Antônio Bertolan	A sirene está ligada		Alerta de Software	0	NÃO	-21,7800	-46,6303
	09/08/2024 17:19:20	MG - POÇOS DE CALDAS - Próx. Rua Antônio Bertolan	Parada do Veículo		Alerta de Software	0	NÃO	-21,7800	-46,6303
	09/08/2024 17:19:20	MG - POÇOS DE CALDAS - Próx. Rua Antônio Bertolan	Porta do Motorista aberta		Evento	0	NÃO	-21,7800	-46,6303
	09/08/2024 17:19:20	MG - POÇOS DE CALDAS - Próx. Rua Antônio Bertolan	Porta de Baú Violada		Status	0	NÃO	-21,7800	-46,6303
	09/08/2024 17:19:20	MG - POÇOS DE CALDAS - Próx. Rua Antônio Bertolan	A sirene está ligada		Status	0	NÃO	-21,7800	-46,6303
	09/08/2024 17:19:20	MG - POÇOS DE CALDAS - Próx. Rua Antônio Bertolan	Porta do Baú 1 Aberta		Status	0	NÃO	-21,7800	-46,6303
	09/08/2024 17:17:24	MG - POÇOS DE CALDAS - Próx. Rua Antônio Bertolan	Porta do Baú 1 Aberta		Status	0	NÃO	-21,7800	-46,6303
	09/08/2024 17:17:24	MG - POÇOS DE CALDAS - Próx. Rua Antônio Bertolan	A sirene está ligada		Status	0	NÃO	-21,7800	-46,6303
	09/08/2024 17:17:24	MG - POÇOS DE CALDAS - Próx. Rua Antônio Bertolan	Porta de Baú Violada		Status	0	NÃO	-21,7800	-46,6303
	09/08/2024 17:17:24	MG - POÇOS DE CALDAS - Próx. Rua Antônio Bertolan	A sirene está ligada		Alerta de Software	0	NÃO	-21,7800	-46,6303
	09/08/2024 17:17:24	MG - POÇOS DE CALDAS - Próx. Rua Antônio Bertolan	Parada do Veículo		Alerta de Software	0	NÃO	-21,7800	-46,6303
	09/08/2024 17:15:24	MG - POÇOS DE CALDAS - Próx. Rua Antônio Bertolan	A sirene está ligada		Alerta de Software	0	NÃO	-21,7800	-46,6303
	09/08/2024 17:15:24	MG - POÇOS DE CALDAS - Próx. Rua Antônio Bertolan	Parada do Veículo		Alerta de Software	0	NÃO	-21,7800	-46,6303
	09/08/2024 17:15:24	MG - POÇOS DE CALDAS - Próx. Rua Antônio Bertolan	Porta de Baú Violada		Status	0	NÃO	-21,7800	-46,6303
	09/08/2024 17:15:24	MG - POÇOS DE CALDAS - Próx. Rua Antônio Bertolan	A sirene está ligada		Status	0	NÃO	-21,7800	-46,6303
	09/08/2024 17:15:24	MG - POÇOS DE CALDAS - Próx. Rua Antônio Bertolan	Porta do Baú 1 Aberta		Status	0	NÃO	-21,7800	-46,6303
	09/08/2024 17:13:24	MG - POÇOS DE CALDAS - Próx. Rua Antônio Bertolan	Porta do Baú 1 Aberta		Status	0	NÃO	-21,7800	-46,6303
	09/08/2024 17:13:24	MG - POÇOS DE CALDAS - Próx. Rua Antônio Bertolan	A sirene está ligada		Status	0	NÃO	-21,7800	-46,6303
	09/08/2024 17:13:24	MG - POÇOS DE CALDAS - Próx. Rua Antônio Bertolan	Porta de Baú Violada		Status	0	NÃO	-21,7800	-46,6303
	09/08/2024 17:13:24	MG - POÇOS DE CALDAS - Próx. Rua Antônio Bertolan	A sirene está ligada		Alerta de Software	0	NÃO	-21,7800	-46,6303
	09/08/2024 17:13:24	MG - POÇOS DE CALDAS - Próx. Rua Antônio Bertolan	Parada do Veículo		Alerta de Software	0	NÃO	-21,7800	-46,6303
	09/08/2024 17:11:24	MG - POÇOS DE CALDAS - Próx. Rua Antônio Bertolan	A sirene está ligada		Alerta de Software	0	NÃO	-21,7800	-46,6303
	09/08/2024 17:11:24	MG - POÇOS DE CALDAS - Próx. Rua Antônio Bertolan	Parada do Veículo		Alerta de Software	0	NÃO	-21,7800	-46,6303
	09/08/2024 17:11:24	MG - POÇOS DE CALDAS - Próx. Rua Antônio Bertolan	Porta de Baú Violada		Status	0	NÃO	-21,7800	-46,6303
	09/08/2024 17:11:24	MG - POÇOS DE CALDAS - Próx. Rua Antônio Bertolan	A sirene está ligada		Status	0	NÃO	-21,7800	-46,6303
	09/08/2024 17:11:24	MG - POÇOS DE CALDAS - Próx. Rua Antônio Bertolan	Porta do Baú 1 Aberta		Status	0	NÃO	-21,7800	-46,6303
	09/08/2024 17:09:24	MG - POÇOS DE CALDAS - Próx. Rua Antônio Bertolan	Porta do Baú 1 Aberta		Status	0	NÃO	-21,7800	-46,6303
	09/08/2024 17:09:24	MG - POÇOS DE CALDAS - Próx. Rua Antônio Bertolan	A sirene está ligada		Status	0	NÃO	-21,7800	-46,6303
	09/08/2024 17:09:24	MG - POÇOS DE CALDAS - Próx. Rua Antônio Bertolan	Porta de Baú Violada		Status	0	NÃO	-21,7800	-46,6303
	09/08/2024 17:09:24	MG - POÇOS DE CALDAS - Próx. Rua Antônio Bertolan	A sirene está ligada		Alerta de Software	0	NÃO	-21,7800	-46,6303
	09/08/2024 17:09:24	MG - POÇOS DE CALDAS - Próx. Rua Antônio Bertolan	Parada do Veículo		Alerta de Software	0	NÃO	-21,7800	-46,6303
	09/08/2024 17:07:24	MG - POÇOS DE CALDAS - Próx. Rua Antônio Bertolan	A sirene está ligada		Alerta de Software	0	NÃO	-21,7800	-46,6303

RELATÓRIO ANALÍTICO POR VEÍCULO

Período: 09/08/2024 00:00:00 à 15/08/2024 00:00:00

Identificador: EWD2A97 EDIVAN SC 2021

Placa: EWD2A97

- Legenda:**
-  Mensagens enviadas do Veículo (Veículo -> Central)
 -  Mensagens enviadas do Veículo (Controle de Jornada Cliente)
 -  Mensagens enviadas da Central (Central -> Veículo)






Sentido:	Data e Hora:	Localização:	Mensagem:	Modo Emergência	Tipo Mensagem:	Vel. (Km/h)	Log ?	Latitude	Longitude
	09/08/2024 17:07:24	MG - POÇOS DE CALDAS - Próx. Rua Antônio Bertolan	Parada do Veículo		Alerta de Software	0	NÃO	-21,7800	-46,6303
	09/08/2024 17:07:24	MG - POÇOS DE CALDAS - Próx. Rua Antônio Bertolan	Porta de Baú Violada		Status	0	NÃO	-21,7800	-46,6303
	09/08/2024 17:07:24	MG - POÇOS DE CALDAS - Próx. Rua Antônio Bertolan	A sirene está ligada		Status	0	NÃO	-21,7800	-46,6303
	09/08/2024 17:07:24	MG - POÇOS DE CALDAS - Próx. Rua Antônio Bertolan	Porta do Baú 1 Aberta		Status	0	NÃO	-21,7800	-46,6303
	09/08/2024 17:05:24	MG - POÇOS DE CALDAS - Próx. Rua Antônio Bertolan	Porta do Baú 1 Aberta		Status	0	NÃO	-21,7800	-46,6303
	09/08/2024 17:05:24	MG - POÇOS DE CALDAS - Próx. Rua Antônio Bertolan	A sirene está ligada		Status	0	NÃO	-21,7800	-46,6303
	09/08/2024 17:05:24	MG - POÇOS DE CALDAS - Próx. Rua Antônio Bertolan	Porta de Baú Violada		Status	0	NÃO	-21,7800	-46,6303
	09/08/2024 17:05:24	MG - POÇOS DE CALDAS - Próx. Rua Antônio Bertolan	A sirene está ligada		Alerta de Software	0	NÃO	-21,7800	-46,6303
	09/08/2024 17:05:24	MG - POÇOS DE CALDAS - Próx. Rua Antônio Bertolan	Parada do Veículo		Alerta de Software	0	NÃO	-21,7800	-46,6303
	09/08/2024 17:03:24	MG - POÇOS DE CALDAS - Próx. Rua Antônio Bertolan	A sirene está ligada		Alerta de Software	0	NÃO	-21,7800	-46,6303
	09/08/2024 17:03:24	MG - POÇOS DE CALDAS - Próx. Rua Antônio Bertolan	Parada do Veículo		Alerta de Software	0	NÃO	-21,7800	-46,6303
	09/08/2024 17:03:24	MG - POÇOS DE CALDAS - Próx. Rua Antônio Bertolan	Porta de Baú Violada		Status	0	NÃO	-21,7800	-46,6303
	09/08/2024 17:03:24	MG - POÇOS DE CALDAS - Próx. Rua Antônio Bertolan	A sirene está ligada		Status	0	NÃO	-21,7800	-46,6303
	09/08/2024 17:03:24	MG - POÇOS DE CALDAS - Próx. Rua Antônio Bertolan	Porta do Baú 1 Aberta		Status	0	NÃO	-21,7800	-46,6303
	09/08/2024 17:01:24	MG - POÇOS DE CALDAS - Próx. Rua Antônio Bertolan	Porta do Baú 1 Aberta		Status	0	NÃO	-21,7800	-46,6303
	09/08/2024 17:01:24	MG - POÇOS DE CALDAS - Próx. Rua Antônio Bertolan	A sirene está ligada		Status	0	NÃO	-21,7800	-46,6303
	09/08/2024 17:01:24	MG - POÇOS DE CALDAS - Próx. Rua Antônio Bertolan	Porta de Baú Violada		Status	0	NÃO	-21,7800	-46,6303
	09/08/2024 17:01:24	MG - POÇOS DE CALDAS - Próx. Rua Antônio Bertolan	A sirene está ligada		Alerta de Software	0	NÃO	-21,7800	-46,6303
	09/08/2024 17:01:24	MG - POÇOS DE CALDAS - Próx. Rua Antônio Bertolan	Parada do Veículo		Alerta de Software	0	NÃO	-21,7800	-46,6303
	09/08/2024 16:59:24	MG - POÇOS DE CALDAS - Próx. Rua Antônio Bertolan	A sirene está ligada		Alerta de Software	0	NÃO	-21,7800	-46,6303
	09/08/2024 16:59:24	MG - POÇOS DE CALDAS - Próx. Rua Antônio Bertolan	Parada do Veículo		Alerta de Software	0	NÃO	-21,7800	-46,6303
	09/08/2024 16:59:24	MG - POÇOS DE CALDAS - Próx. Rua Antônio Bertolan	Porta de Baú Violada		Status	0	NÃO	-21,7800	-46,6303
	09/08/2024 16:59:24	MG - POÇOS DE CALDAS - Próx. Rua Antônio Bertolan	A sirene está ligada		Status	0	NÃO	-21,7800	-46,6303
	09/08/2024 16:59:24	MG - POÇOS DE CALDAS - Próx. Rua Antônio Bertolan	Porta do Baú 1 Aberta		Status	0	NÃO	-21,7800	-46,6303
	09/08/2024 16:57:23	MG - POÇOS DE CALDAS - Próx. Rua Antônio Bertolan	Porta do Baú 1 Aberta		Status	0	NÃO	-21,7800	-46,6303
	09/08/2024 16:57:23	MG - POÇOS DE CALDAS - Próx. Rua Antônio Bertolan	A sirene está ligada		Status	0	NÃO	-21,7800	-46,6303
	09/08/2024 16:57:23	MG - POÇOS DE CALDAS - Próx. Rua Antônio Bertolan	Porta de Baú Violada		Status	0	NÃO	-21,7800	-46,6303
	09/08/2024 16:57:23	MG - POÇOS DE CALDAS - Próx. Rua Antônio Bertolan	A sirene está ligada		Alerta de Software	0	NÃO	-21,7800	-46,6303
	09/08/2024 16:57:23	MG - POÇOS DE CALDAS - Próx. Rua Antônio Bertolan	Parada do Veículo		Alerta de Software	0	NÃO	-21,7800	-46,6303
	09/08/2024 16:55:23	MG - POÇOS DE CALDAS - Próx. Rua Antônio Bertolan	A sirene está ligada		Alerta de Software	0	NÃO	-21,7800	-46,6303
	09/08/2024 16:55:23	MG - POÇOS DE CALDAS - Próx. Rua Antônio Bertolan	Parada do Veículo		Alerta de Software	0	NÃO	-21,7800	-46,6303
	09/08/2024 16:55:23	MG - POÇOS DE CALDAS - Próx. Rua Antônio Bertolan	Porta de Baú Violada		Status	0	NÃO	-21,7800	-46,6303
	09/08/2024 16:55:23	MG - POÇOS DE CALDAS - Próx. Rua Antônio Bertolan	A sirene está ligada		Status	0	NÃO	-21,7800	-46,6303
	09/08/2024 16:55:23	MG - POÇOS DE CALDAS - Próx. Rua Antônio Bertolan	Porta do Baú 1 Aberta		Status	0	NÃO	-21,7800	-46,6303
	09/08/2024 16:53:23	MG - POÇOS DE CALDAS - Próx. Rua Antônio Bertolan	Porta do Baú 1 Aberta		Status	0	NÃO	-21,7800	-46,6303
	09/08/2024 16:53:23	MG - POÇOS DE CALDAS - Próx. Rua Antônio Bertolan	A sirene está ligada		Status	0	NÃO	-21,7800	-46,6303
	09/08/2024 16:53:23	MG - POÇOS DE CALDAS - Próx. Rua Antônio Bertolan	Porta de Baú Violada		Status	0	NÃO	-21,7800	-46,6303

RELATÓRIO ANALÍTICO POR VEÍCULO




































Período: 09/08/2024 00:00:00 à 15/08/2024 00:00:00

Identificador: EWD2A97 EDIVAN SC 2021

Placa: EWD2A97

- Legenda:**
-  Mensagens enviadas do Veículo (Veículo -> Central)
 -  Mensagens enviadas do Veículo (Controle de Jornada Cliente)
 -  Mensagens enviadas da Central (Central -> Veículo)



Sentido:	Data e Hora:	Localização:	Mensagem:	Modo Emergência	Tipo Mensagem:	Vel. (Km/h)	Log ?	Latitude	Longitude
	09/08/2024 16:53:23	MG - POÇOS DE CALDAS - Próx. Rua Antônio Bertolan	A sirene está ligada		Alerta de Software	0	NÃO	-21,7800	-46,6303
	09/08/2024 16:53:23	MG - POÇOS DE CALDAS - Próx. Rua Antônio Bertolan	Parada do Veículo		Alerta de Software	0	NÃO	-21,7800	-46,6303
	09/08/2024 16:51:23	MG - POÇOS DE CALDAS - Próx. Rua Antônio Bertolan	A sirene está ligada		Alerta de Software	0	NÃO	-21,7800	-46,6303
	09/08/2024 16:51:23	MG - POÇOS DE CALDAS - Próx. Rua Antônio Bertolan	Parada do Veículo		Alerta de Software	0	NÃO	-21,7800	-46,6303
	09/08/2024 16:51:23	MG - POÇOS DE CALDAS - Próx. Rua Antônio Bertolan	Porta de Baú Violada		Status	0	NÃO	-21,7800	-46,6303
	09/08/2024 16:51:23	MG - POÇOS DE CALDAS - Próx. Rua Antônio Bertolan	A sirene está ligada		Status	0	NÃO	-21,7800	-46,6303
	09/08/2024 16:51:23	MG - POÇOS DE CALDAS - Próx. Rua Antônio Bertolan	Porta do Baú 1 Aberta		Status	0	NÃO	-21,7800	-46,6303
	09/08/2024 16:49:23	MG - POÇOS DE CALDAS - Próx. Rua Antônio Bertolan	Porta do Baú 1 Aberta		Status	0	NÃO	-21,7800	-46,6303
	09/08/2024 16:49:23	MG - POÇOS DE CALDAS - Próx. Rua Antônio Bertolan	A sirene está ligada		Status	0	NÃO	-21,7800	-46,6303
	09/08/2024 16:49:23	MG - POÇOS DE CALDAS - Próx. Rua Antônio Bertolan	Porta de Baú Violada		Status	0	NÃO	-21,7800	-46,6303
	09/08/2024 16:49:23	MG - POÇOS DE CALDAS - Próx. Rua Antônio Bertolan	A sirene está ligada		Alerta de Software	0	NÃO	-21,7800	-46,6303
	09/08/2024 16:49:23	MG - POÇOS DE CALDAS - Próx. Rua Antônio Bertolan	Parada do Veículo		Alerta de Software	0	NÃO	-21,7800	-46,6303
	09/08/2024 16:47:23	MG - POÇOS DE CALDAS - Próx. Rua Antônio Bertolan	A sirene está ligada		Alerta de Software	0	NÃO	-21,7800	-46,6303
	09/08/2024 16:47:23	MG - POÇOS DE CALDAS - Próx. Rua Antônio Bertolan	Parada do Veículo		Alerta de Software	0	NÃO	-21,7800	-46,6303
	09/08/2024 16:47:23	MG - POÇOS DE CALDAS - Próx. Rua Antônio Bertolan	Porta de Baú Violada		Status	0	NÃO	-21,7800	-46,6303
	09/08/2024 16:47:23	MG - POÇOS DE CALDAS - Próx. Rua Antônio Bertolan	A sirene está ligada		Status	0	NÃO	-21,7800	-46,6303
	09/08/2024 16:47:23	MG - POÇOS DE CALDAS - Próx. Rua Antônio Bertolan	Porta do Baú 1 Aberta		Status	0	NÃO	-21,7800	-46,6303
	09/08/2024 16:45:23	MG - POÇOS DE CALDAS - Próx. Rua Antônio Bertolan	Porta do Baú 1 Aberta		Status	0	NÃO	-21,7800	-46,6303
	09/08/2024 16:45:23	MG - POÇOS DE CALDAS - Próx. Rua Antônio Bertolan	A sirene está ligada		Status	0	NÃO	-21,7800	-46,6303
	09/08/2024 16:45:23	MG - POÇOS DE CALDAS - Próx. Rua Antônio Bertolan	Porta de Baú Violada		Status	0	NÃO	-21,7800	-46,6303
	09/08/2024 16:45:23	MG - POÇOS DE CALDAS - Próx. Rua Antônio Bertolan	A sirene está ligada		Alerta de Software	0	NÃO	-21,7800	-46,6303
	09/08/2024 16:45:23	MG - POÇOS DE CALDAS - Próx. Rua Antônio Bertolan	Parada do Veículo		Alerta de Software	0	NÃO	-21,7800	-46,6303
	09/08/2024 16:43:23	MG - POÇOS DE CALDAS - Próx. Rua Antônio Bertolan	A sirene está ligada		Alerta de Software	0	NÃO	-21,7800	-46,6303
	09/08/2024 16:43:23	MG - POÇOS DE CALDAS - Próx. Rua Antônio Bertolan	Parada do Veículo		Alerta de Software	0	NÃO	-21,7800	-46,6303
	09/08/2024 16:43:23	MG - POÇOS DE CALDAS - Próx. Rua Antônio Bertolan	Porta de Baú Violada		Status	0	NÃO	-21,7800	-46,6303
	09/08/2024 16:43:23	MG - POÇOS DE CALDAS - Próx. Rua Antônio Bertolan	A sirene está ligada		Status	0	NÃO	-21,7800	-46,6303
	09/08/2024 16:43:23	MG - POÇOS DE CALDAS - Próx. Rua Antônio Bertolan	Porta do Baú 1 Aberta		Status	0	NÃO	-21,7800	-46,6303
	09/08/2024 16:41:23	MG - POÇOS DE CALDAS - Próx. Rua Antônio Bertolan	Porta do Baú 1 Aberta		Status	0	NÃO	-21,7800	-46,6303
	09/08/2024 16:41:23	MG - POÇOS DE CALDAS - Próx. Rua Antônio Bertolan	A sirene está ligada		Status	0	NÃO	-21,7800	-46,6303
	09/08/2024 16:41:23	MG - POÇOS DE CALDAS - Próx. Rua Antônio Bertolan	Porta de Baú Violada		Status	0	NÃO	-21,7800	-46,6303
	09/08/2024 16:41:23	MG - POÇOS DE CALDAS - Próx. Rua Antônio Bertolan	A sirene está ligada		Alerta de Software	0	NÃO	-21,7800	-46,6303
	09/08/2024 16:41:23	MG - POÇOS DE CALDAS - Próx. Rua Antônio Bertolan	Parada do Veículo		Alerta de Software	0	NÃO	-21,7800	-46,6303
	09/08/2024 16:39:23	MG - POÇOS DE CALDAS - Próx. Rua Antônio Bertolan	A sirene está ligada		Alerta de Software	0	NÃO	-21,7800	-46,6303
	09/08/2024 16:39:23	MG - POÇOS DE CALDAS - Próx. Rua Antônio Bertolan	Parada do Veículo		Alerta de Software	0	NÃO	-21,7800	-46,6303
	09/08/2024 16:39:23	MG - POÇOS DE CALDAS - Próx. Rua Antônio Bertolan	Porta de Baú Violada		Status	0	NÃO	-21,7800	-46,6303
	09/08/2024 16:39:23	MG - POÇOS DE CALDAS - Próx. Rua Antônio Bertolan	A sirene está ligada		Status	0	NÃO	-21,7800	-46,6303
	09/08/2024 16:39:23	MG - POÇOS DE CALDAS - Próx. Rua Antônio Bertolan	Porta do Baú 1 Aberta		Status	0	NÃO	-21,7800	-46,6303

RELATÓRIO ANALÍTICO POR VEÍCULO

Período: 09/08/2024 00:00:00 à 15/08/2024 00:00:00

Identificador: EWD2A97 EDIVAN SC 2021

Placa: EWD2A97

- Legenda:**
-  Mensagens enviadas do Veículo (Veículo -> Central)
 -  Mensagens enviadas do Veículo (Controle de Jornada Cliente)
 -  Mensagens enviadas da Central (Central -> Veículo)



Sentido:	Data e Hora:	Localização:	Mensagem:	Modo Emergência	Tipo Mensagem:	Vel. (Km/h)	Log ?	Latitude	Longitude
	09/08/2024 16:37:23	MG - POÇOS DE CALDAS - Próx. Rua Antônio Bertolan	Porta do Baú 1 Aberta		Status	0	NÃO	-21,7800	-46,6303
	09/08/2024 16:37:23	MG - POÇOS DE CALDAS - Próx. Rua Antônio Bertolan	A sirene está ligada		Status	0	NÃO	-21,7800	-46,6303
	09/08/2024 16:37:23	MG - POÇOS DE CALDAS - Próx. Rua Antônio Bertolan	Porta de Baú Violada		Status	0	NÃO	-21,7800	-46,6303
	09/08/2024 16:37:23	MG - POÇOS DE CALDAS - Próx. Rua Antônio Bertolan	A sirene está ligada		Alerta de Software	0	NÃO	-21,7800	-46,6303
	09/08/2024 16:37:23	MG - POÇOS DE CALDAS - Próx. Rua Antônio Bertolan	Parada do Veículo		Alerta de Software	0	NÃO	-21,7800	-46,6303
	09/08/2024 16:35:23	MG - POÇOS DE CALDAS - Próx. Rua Antônio Bertolan	A sirene está ligada		Alerta de Software	0	NÃO	-21,7800	-46,6303
	09/08/2024 16:35:23	MG - POÇOS DE CALDAS - Próx. Rua Antônio Bertolan	Parada do Veículo		Alerta de Software	0	NÃO	-21,7800	-46,6303
	09/08/2024 16:35:23	MG - POÇOS DE CALDAS - Próx. Rua Antônio Bertolan	Porta de Baú Violada		Status	0	NÃO	-21,7800	-46,6303
	09/08/2024 16:35:23	MG - POÇOS DE CALDAS - Próx. Rua Antônio Bertolan	A sirene está ligada		Status	0	NÃO	-21,7800	-46,6303
	09/08/2024 16:35:23	MG - POÇOS DE CALDAS - Próx. Rua Antônio Bertolan	Porta do Baú 1 Aberta		Status	0	NÃO	-21,7800	-46,6303
	09/08/2024 16:33:23	MG - POÇOS DE CALDAS - Próx. Rua Antônio Bertolan	Porta do Baú 1 Aberta		Status	0	NÃO	-21,7800	-46,6304
	09/08/2024 16:33:23	MG - POÇOS DE CALDAS - Próx. Rua Antônio Bertolan	A sirene está ligada		Status	0	NÃO	-21,7800	-46,6304
	09/08/2024 16:33:23	MG - POÇOS DE CALDAS - Próx. Rua Antônio Bertolan	Porta de Baú Violada		Status	0	NÃO	-21,7800	-46,6304
	09/08/2024 16:33:23	MG - POÇOS DE CALDAS - Próx. Rua Antônio Bertolan	A sirene está ligada		Alerta de Software	0	NÃO	-21,7800	-46,6304
	09/08/2024 16:33:23	MG - POÇOS DE CALDAS - Próx. Rua Antônio Bertolan	Parada do Veículo		Alerta de Software	0	NÃO	-21,7800	-46,6304
	09/08/2024 16:31:23	MG - POÇOS DE CALDAS - Próx. Rua Antônio Bertolan	A sirene está ligada		Alerta de Software	0	NÃO	-21,7800	-46,6304
	09/08/2024 16:31:23	MG - POÇOS DE CALDAS - Próx. Rua Antônio Bertolan	Parada do Veículo		Alerta de Software	0	NÃO	-21,7800	-46,6304
	09/08/2024 16:31:23	MG - POÇOS DE CALDAS - Próx. Rua Antônio Bertolan	Porta de Baú Violada		Status	0	NÃO	-21,7800	-46,6304
	09/08/2024 16:31:23	MG - POÇOS DE CALDAS - Próx. Rua Antônio Bertolan	A sirene está ligada		Status	0	NÃO	-21,7800	-46,6304
	09/08/2024 16:31:23	MG - POÇOS DE CALDAS - Próx. Rua Antônio Bertolan	Porta do Baú 1 Aberta		Status	0	NÃO	-21,7800	-46,6304
	09/08/2024 16:29:23	MG - POÇOS DE CALDAS - Próx. Rua Antônio Bertolan	Porta do Baú 1 Aberta		Status	0	NÃO	-21,7800	-46,6304
	09/08/2024 16:29:23	MG - POÇOS DE CALDAS - Próx. Rua Antônio Bertolan	A sirene está ligada		Status	0	NÃO	-21,7800	-46,6304
	09/08/2024 16:29:23	MG - POÇOS DE CALDAS - Próx. Rua Antônio Bertolan	Porta de Baú Violada		Status	0	NÃO	-21,7800	-46,6304
	09/08/2024 16:29:23	MG - POÇOS DE CALDAS - Próx. Rua Antônio Bertolan	A sirene está ligada		Alerta de Software	0	NÃO	-21,7800	-46,6304
	09/08/2024 16:29:23	MG - POÇOS DE CALDAS - Próx. Rua Antônio Bertolan	Parada do Veículo		Alerta de Software	0	NÃO	-21,7800	-46,6304
	09/08/2024 16:27:23	MG - POÇOS DE CALDAS - Próx. Rua Antônio Bertolan	A sirene está ligada		Alerta de Software	0	NÃO	-21,7800	-46,6304
	09/08/2024 16:27:23	MG - POÇOS DE CALDAS - Próx. Rua Antônio Bertolan	Parada do Veículo		Alerta de Software	0	NÃO	-21,7800	-46,6304
	09/08/2024 16:27:23	MG - POÇOS DE CALDAS - Próx. Rua Antônio Bertolan	Porta de Baú Violada		Status	0	NÃO	-21,7800	-46,6304
	09/08/2024 16:27:23	MG - POÇOS DE CALDAS - Próx. Rua Antônio Bertolan	A sirene está ligada		Status	0	NÃO	-21,7800	-46,6304
	09/08/2024 16:27:23	MG - POÇOS DE CALDAS - Próx. Rua Antônio Bertolan	Porta do Baú 1 Aberta		Status	0	NÃO	-21,7800	-46,6304
	09/08/2024 16:25:23	MG - POÇOS DE CALDAS - Próx. Rua Antônio Bertolan	Porta do Baú 1 Aberta		Status	0	NÃO	-21,7800	-46,6304
	09/08/2024 16:25:23	MG - POÇOS DE CALDAS - Próx. Rua Antônio Bertolan	A sirene está ligada		Status	0	NÃO	-21,7800	-46,6304
	09/08/2024 16:25:23	MG - POÇOS DE CALDAS - Próx. Rua Antônio Bertolan	Porta de Baú Violada		Status	0	NÃO	-21,7800	-46,6304
	09/08/2024 16:25:23	MG - POÇOS DE CALDAS - Próx. Rua Antônio Bertolan	A sirene está ligada		Alerta de Software	0	NÃO	-21,7800	-46,6304
	09/08/2024 16:25:23	MG - POÇOS DE CALDAS - Próx. Rua Antônio Bertolan	Parada do Veículo		Alerta de Software	0	NÃO	-21,7800	-46,6304
	09/08/2024 16:23:23	MG - POÇOS DE CALDAS - Próx. Rua Antônio Bertolan	A sirene está ligada		Alerta de Software	0	NÃO	-21,7800	-46,6304
	09/08/2024 16:23:23	MG - POÇOS DE CALDAS - Próx. Rua Antônio Bertolan	Parada do Veículo		Alerta de Software	0	NÃO	-21,7800	-46,6304

RELATÓRIO ANALÍTICO POR VEÍCULO



Período: 09/08/2024 00:00:00 à 15/08/2024 00:00:00

Identificador: EWD2A97 EDIVAN SC 2021

Placa: EWD2A97

- Legenda:**
-  Mensagens enviadas do Veículo (Veículo -> Central)
 -  Mensagens enviadas do Veículo (Controle de Jornada Cliente)
 -  Mensagens enviadas da Central (Central -> Veículo)



Sentido:	Data e Hora:	Localização:	Mensagem:	Modo Emergência	Tipo Mensagem:	Vel. (Km/h)	Log ?	Latitude	Longitude
	09/08/2024 16:23:23	MG - POÇOS DE CALDAS - Próx. Rua Antônio Bertolan	Porta de Baú Violada		Status	0	NÃO	-21,7800	-46,6304
	09/08/2024 16:23:23	MG - POÇOS DE CALDAS - Próx. Rua Antônio Bertolan	A sirene está ligada		Status	0	NÃO	-21,7800	-46,6304
	09/08/2024 16:23:23	MG - POÇOS DE CALDAS - Próx. Rua Antônio Bertolan	Porta do Baú 1 Aberta		Status	0	NÃO	-21,7800	-46,6304
	09/08/2024 16:21:23	MG - POÇOS DE CALDAS - Próx. Rua Antônio Bertolan	Porta do Baú 1 Aberta		Status	0	NÃO	-21,7800	-46,6304
	09/08/2024 16:21:23	MG - POÇOS DE CALDAS - Próx. Rua Antônio Bertolan	A sirene está ligada		Status	0	NÃO	-21,7800	-46,6304
	09/08/2024 16:21:23	MG - POÇOS DE CALDAS - Próx. Rua Antônio Bertolan	Porta de Baú Violada		Status	0	NÃO	-21,7800	-46,6304
	09/08/2024 16:21:23	MG - POÇOS DE CALDAS - Próx. Rua Antônio Bertolan	A sirene está ligada		Alerta de Software	0	NÃO	-21,7800	-46,6304
	09/08/2024 16:21:23	MG - POÇOS DE CALDAS - Próx. Rua Antônio Bertolan	Parada do Veículo		Alerta de Software	0	NÃO	-21,7800	-46,6304
	09/08/2024 16:21:23	MG - POÇOS DE CALDAS - Próx. Rua Antônio Bertolan	Porta do Motorista aberta		Evento	0	NÃO	-21,7800	-46,6304
	09/08/2024 16:20:05	MG - POÇOS DE CALDAS - Próx. Rua Antônio Bertolan	A sirene está ligada		Alerta de Software	0	NÃO	-21,7800	-46,6304
	09/08/2024 16:20:05	MG - POÇOS DE CALDAS - Próx. Rua Antônio Bertolan	Parada do Veículo		Alerta de Software	0	NÃO	-21,7800	-46,6304
	09/08/2024 16:20:05	MG - POÇOS DE CALDAS - Próx. Rua Antônio Bertolan	A sirene está ligada		Status	0	NÃO	-21,7800	-46,6304
	09/08/2024 16:20:05	MG - POÇOS DE CALDAS - Próx. Rua Antônio Bertolan	Porta de Baú Violada		Status	0	NÃO	-21,7800	-46,6304
	09/08/2024 16:20:05	MG - POÇOS DE CALDAS - Próx. Rua Antônio Bertolan	Porta do Baú 1 Aberta		Status	0	NÃO	-21,7800	-46,6304
	09/08/2024 16:18:05	MG - POÇOS DE CALDAS - Próx. Rua Antônio Bertolan	Porta do Baú 1 Aberta		Status	0	NÃO	-21,7800	-46,6304
	09/08/2024 16:18:05	MG - POÇOS DE CALDAS - Próx. Rua Antônio Bertolan	Porta de Baú Violada		Status	0	NÃO	-21,7800	-46,6304
	09/08/2024 16:18:05	MG - POÇOS DE CALDAS - Próx. Rua Antônio Bertolan	A sirene está ligada		Status	0	NÃO	-21,7800	-46,6304
	09/08/2024 16:18:05	MG - POÇOS DE CALDAS - Próx. Rua Antônio Bertolan	A sirene está ligada		Alerta de Software	0	NÃO	-21,7800	-46,6304
	09/08/2024 16:18:05	MG - POÇOS DE CALDAS - Próx. Rua Antônio Bertolan	Parada do Veículo		Alerta de Software	0	NÃO	-21,7800	-46,6304
	09/08/2024 16:16:05	MG - POÇOS DE CALDAS - Próx. Rua Antônio Bertolan	A sirene está ligada		Alerta de Software	0	NÃO	-21,7800	-46,6304
	09/08/2024 16:16:05	MG - POÇOS DE CALDAS - Próx. Rua Antônio Bertolan	Parada do Veículo		Alerta de Software	0	NÃO	-21,7800	-46,6304
	09/08/2024 16:16:05	MG - POÇOS DE CALDAS - Próx. Rua Antônio Bertolan	Entrada em Área de Controle 'SP+MG+Rio - Raio 400Km'		Alerta de Software	0	NÃO	-21,7800	-46,6304
	09/08/2024 16:16:05	MG - POÇOS DE CALDAS - Próx. Rua Antônio Bertolan	A sirene está ligada		Status	0	NÃO	-21,7800	-46,6304
	09/08/2024 16:16:05	MG - POÇOS DE CALDAS - Próx. Rua Antônio Bertolan	Porta de Baú Violada		Status	0	NÃO	-21,7800	-46,6304
	09/08/2024 16:16:05	MG - POÇOS DE CALDAS - Próx. Rua Antônio Bertolan	Porta do Baú 1 Aberta		Status	0	NÃO	-21,7800	-46,6304
	09/08/2024 16:14:14	MG - POÇOS DE CALDAS - Próx. Rua Antônio Bertolan	Porta do Baú 1 Aberta	LORA	Status	0	NÃO	-21,7800	-46,6303
	09/08/2024 16:14:14	MG - POÇOS DE CALDAS - Próx. Rua Antônio Bertolan	A sirene está ligada	LORA	Status	0	NÃO	-21,7800	-46,6303
	09/08/2024 16:14:14	MG - POÇOS DE CALDAS - Próx. Rua Antônio Bertolan	A sirene está ligada	LORA	Alerta de Software	0	NÃO	-21,7800	-46,6303
	09/08/2024 16:14:14	MG - POÇOS DE CALDAS - Próx. Rua Antônio Bertolan	Parada do Veículo	LORA	Alerta de Software	0	NÃO	-21,7800	-46,6303
	09/08/2024 16:14:14	MG - POÇOS DE CALDAS - Próx. Rua Antônio Bertolan	Posição Periódica Lora	LORA	Status	0	NÃO	-21,7800	-46,6303
	09/08/2024 16:14:05	MG - POÇOS DE CALDAS - Próx. Rua Antônio Bertolan	A sirene está ligada		Alerta de Software	0	NÃO	-21,7800	-46,6304
	09/08/2024 16:14:05	MG - POÇOS DE CALDAS - Próx. Rua Antônio Bertolan	Parada do Veículo		Alerta de Software	0	NÃO	-21,7800	-46,6304
	09/08/2024 16:14:05	MG - POÇOS DE CALDAS - Próx. Rua Antônio Bertolan	Porta de Baú Violada		Status	0	NÃO	-21,7800	-46,6304
	09/08/2024 16:14:05	MG - POÇOS DE CALDAS - Próx. Rua Antônio Bertolan	A sirene está ligada		Status	0	NÃO	-21,7800	-46,6304
	09/08/2024 16:14:05	MG - POÇOS DE CALDAS - Próx. Rua Antônio Bertolan	Porta do Baú 1 Aberta		Status	0	NÃO	-21,7800	-46,6304
	09/08/2024 16:12:05	MG - POÇOS DE CALDAS - Próx. Rua Antônio Bertolan	Porta do Baú 1 Aberta		Status	0	NÃO	-21,7800	-46,6304
	09/08/2024 16:12:05	MG - POÇOS DE CALDAS - Próx. Rua Antônio Bertolan	A sirene está ligada		Status	0	NÃO	-21,7800	-46,6304

RELATÓRIO ANALÍTICO POR VEÍCULO

Período: 09/08/2024 00:00:00 à 15/08/2024 00:00:00

Identificador: EWD2A97 EDIVAN SC 2021

Placa: EWD2A97

- Legenda:**
-  Mensagens enviadas do Veículo (Veículo -> Central)
 -  Mensagens enviadas do Veículo (Controle de Jornada Cliente)
 -  Mensagens enviadas da Central (Central -> Veículo)



Sentido:	Data e Hora:	Localização:	Mensagem:	Modo Emergência	Tipo Mensagem:	Vel. (Km/h)	Log ?	Latitude	Longitude
	09/08/2024 16:12:05	MG - POÇOS DE CALDAS - Próx. Rua Antônio Bertolan	Porta de Baú Violada		Status	0	NÃO	-21,7800	-46,6304
	09/08/2024 16:12:05	MG - POÇOS DE CALDAS - Próx. Rua Antônio Bertolan	A sirene está ligada		Alerta de Software	0	NÃO	-21,7800	-46,6304
	09/08/2024 16:12:05	MG - POÇOS DE CALDAS - Próx. Rua Antônio Bertolan	Parada do Veículo		Alerta de Software	0	NÃO	-21,7800	-46,6304
	09/08/2024 16:10:05	MG - POÇOS DE CALDAS - Próx. Rua Antônio Bertolan	A sirene está ligada		Alerta de Software	0	NÃO	-21,7800	-46,6304
	09/08/2024 16:10:05	MG - POÇOS DE CALDAS - Próx. Rua Antônio Bertolan	Parada do Veículo		Alerta de Software	0	NÃO	-21,7800	-46,6304
	09/08/2024 16:10:05	MG - POÇOS DE CALDAS - Próx. Rua Antônio Bertolan	Porta de Baú Violada		Status	0	NÃO	-21,7800	-46,6304
	09/08/2024 16:10:05	MG - POÇOS DE CALDAS - Próx. Rua Antônio Bertolan	A sirene está ligada		Status	0	NÃO	-21,7800	-46,6304
	09/08/2024 16:10:05	MG - POÇOS DE CALDAS - Próx. Rua Antônio Bertolan	Porta do Baú 1 Aberta		Status	0	NÃO	-21,7800	-46,6304
	09/08/2024 16:08:05	MG - POÇOS DE CALDAS - Próx. Rua Antônio Bertolan	Porta do Baú 1 Aberta		Status	0	NÃO	-21,7800	-46,6304
	09/08/2024 16:08:05	MG - POÇOS DE CALDAS - Próx. Rua Antônio Bertolan	A sirene está ligada		Status	0	NÃO	-21,7800	-46,6304
	09/08/2024 16:08:05	MG - POÇOS DE CALDAS - Próx. Rua Antônio Bertolan	Porta de Baú Violada		Status	0	NÃO	-21,7800	-46,6304
	09/08/2024 16:08:05	MG - POÇOS DE CALDAS - Próx. Rua Antônio Bertolan	A sirene está ligada		Alerta de Software	0	NÃO	-21,7800	-46,6304
	09/08/2024 16:08:05	MG - POÇOS DE CALDAS - Próx. Rua Antônio Bertolan	Parada do Veículo		Alerta de Software	0	NÃO	-21,7800	-46,6304
	09/08/2024 16:06:05	MG - POÇOS DE CALDAS - Próx. Rua Antônio Bertolan	A sirene está ligada		Alerta de Software	0	NÃO	-21,7800	-46,6304
	09/08/2024 16:06:05	MG - POÇOS DE CALDAS - Próx. Rua Antônio Bertolan	Parada do Veículo		Alerta de Software	0	NÃO	-21,7800	-46,6304
	09/08/2024 16:06:05	MG - POÇOS DE CALDAS - Próx. Rua Antônio Bertolan	Porta de Baú Violada		Status	0	NÃO	-21,7800	-46,6304
	09/08/2024 16:06:05	MG - POÇOS DE CALDAS - Próx. Rua Antônio Bertolan	A sirene está ligada		Status	0	NÃO	-21,7800	-46,6304
	09/08/2024 16:06:05	MG - POÇOS DE CALDAS - Próx. Rua Antônio Bertolan	Porta do Baú 1 Aberta		Status	0	NÃO	-21,7800	-46,6304
	09/08/2024 16:04:48	MG - POÇOS DE CALDAS - Próx. Rua Antônio Bertolan	Porta do Baú 1 Aberta		Status	0	NÃO	-21,7800	-46,6304
	09/08/2024 16:04:48	MG - POÇOS DE CALDAS - Próx. Rua Antônio Bertolan	Porta de Baú Violada		Status	0	NÃO	-21,7800	-46,6304
	09/08/2024 16:04:48	MG - POÇOS DE CALDAS - Próx. Rua Antônio Bertolan	A sirene está ligada		Status	0	NÃO	-21,7800	-46,6304
	09/08/2024 16:04:48	MG - POÇOS DE CALDAS - Próx. Rua Antônio Bertolan	Porta do Motorista aberta		Evento	0	NÃO	-21,7800	-46,6304
	09/08/2024 16:04:48	MG - POÇOS DE CALDAS - Próx. Rua Antônio Bertolan	A sirene está ligada		Alerta de Software	0	NÃO	-21,7800	-46,6304
	09/08/2024 16:04:48	MG - POÇOS DE CALDAS - Próx. Rua Antônio Bertolan	Parada do Veículo		Alerta de Software	0	NÃO	-21,7800	-46,6304
	09/08/2024 16:04:06	MG - POÇOS DE CALDAS - Próx. Rua Antônio Bertolan	A sirene está ligada		Alerta de Software	0	NÃO	-21,7800	-46,6304
	09/08/2024 16:04:06	MG - POÇOS DE CALDAS - Próx. Rua Antônio Bertolan	Parada do Veículo		Alerta de Software	0	NÃO	-21,7800	-46,6304
	09/08/2024 16:04:06	MG - POÇOS DE CALDAS - Próx. Rua Antônio Bertolan	Porta do Motorista aberta		Evento	0	NÃO	-21,7800	-46,6304
	09/08/2024 16:04:06	MG - POÇOS DE CALDAS - Próx. Rua Antônio Bertolan	A sirene está ligada		Status	0	NÃO	-21,7800	-46,6304
	09/08/2024 16:04:06	MG - POÇOS DE CALDAS - Próx. Rua Antônio Bertolan	Porta de Baú Violada		Status	0	NÃO	-21,7800	-46,6304
	09/08/2024 16:04:06	MG - POÇOS DE CALDAS - Próx. Rua Antônio Bertolan	Porta do Baú 1 Aberta		Status	0	NÃO	-21,7800	-46,6304
	09/08/2024 16:02:21	MG - POÇOS DE CALDAS - Próx. Rua Antônio Bertolan	Porta do Baú 1 Aberta		Status	0	NÃO	-21,7800	-46,6304
	09/08/2024 16:02:21	MG - POÇOS DE CALDAS - Próx. Rua Antônio Bertolan	Porta de Baú Violada		Status	0	NÃO	-21,7800	-46,6304
	09/08/2024 16:02:21	MG - POÇOS DE CALDAS - Próx. Rua Antônio Bertolan	A sirene está ligada		Status	0	NÃO	-21,7800	-46,6304
	09/08/2024 16:02:21	MG - POÇOS DE CALDAS - Próx. Rua Antônio Bertolan	A sirene está ligada		Alerta de Software	0	NÃO	-21,7800	-46,6304
	09/08/2024 16:02:21	MG - POÇOS DE CALDAS - Próx. Rua Antônio Bertolan	Parada do Veículo		Alerta de Software	0	NÃO	-21,7800	-46,6304
	09/08/2024 16:00:21	MG - POÇOS DE CALDAS - Próx. Rua Antônio Bertolan	A sirene está ligada		Alerta de Software	0	NÃO	-21,7800	-46,6304
	09/08/2024 16:00:21	MG - POÇOS DE CALDAS - Próx. Rua Antônio Bertolan	Parada do Veículo		Alerta de Software	0	NÃO	-21,7800	-46,6304

RELATÓRIO ANALÍTICO POR VEÍCULO






































Período: 09/08/2024 00:00:00 à 15/08/2024 00:00:00

Identificador: EWD2A97 EDIVAN SC 2021

Placa: EWD2A97

- Legenda:**
-  Mensagens enviadas do Veículo (Veículo -> Central)
 -  Mensagens enviadas do Veículo (Controle de Jornada Cliente)
 -  Mensagens enviadas da Central (Central -> Veículo)



Sentido:	Data e Hora:	Localização:	Mensagem:	Modo Emergência	Tipo Mensagem:	Vel. (Km/h)	Log ?	Latitude	Longitude
	09/08/2024 16:00:21	MG - POÇOS DE CALDAS - Próx. Rua Antônio Bertolan	A sirene está ligada		Status	0	NÃO	-21,7800	-46,6304
	09/08/2024 16:00:21	MG - POÇOS DE CALDAS - Próx. Rua Antônio Bertolan	Porta de Baú Violada		Status	0	NÃO	-21,7800	-46,6304
	09/08/2024 16:00:21	MG - POÇOS DE CALDAS - Próx. Rua Antônio Bertolan	Porta do Baú 1 Aberta		Status	0	NÃO	-21,7800	-46,6304
	09/08/2024 15:58:21	MG - POÇOS DE CALDAS - Próx. Rua Antônio Bertolan	Porta do Baú 1 Aberta		Status	0	NÃO	-21,7800	-46,6304
	09/08/2024 15:58:21	MG - POÇOS DE CALDAS - Próx. Rua Antônio Bertolan	Porta de Baú Violada		Status	0	NÃO	-21,7800	-46,6304
	09/08/2024 15:58:21	MG - POÇOS DE CALDAS - Próx. Rua Antônio Bertolan	A sirene está ligada		Status	0	NÃO	-21,7800	-46,6304
	09/08/2024 15:58:21	MG - POÇOS DE CALDAS - Próx. Rua Antônio Bertolan	A sirene está ligada		Alerta de Software	0	NÃO	-21,7800	-46,6304
	09/08/2024 15:58:21	MG - POÇOS DE CALDAS - Próx. Rua Antônio Bertolan	Parada do Veículo		Alerta de Software	0	NÃO	-21,7800	-46,6304
	09/08/2024 15:56:21	MG - POÇOS DE CALDAS - Próx. Rua Antônio Bertolan	A sirene está ligada		Alerta de Software	0	NÃO	-21,7800	-46,6304
	09/08/2024 15:56:21	MG - POÇOS DE CALDAS - Próx. Rua Antônio Bertolan	Parada do Veículo		Alerta de Software	0	NÃO	-21,7800	-46,6304
	09/08/2024 15:56:21	MG - POÇOS DE CALDAS - Próx. Rua Antônio Bertolan	A sirene está ligada		Status	0	NÃO	-21,7800	-46,6304
	09/08/2024 15:56:21	MG - POÇOS DE CALDAS - Próx. Rua Antônio Bertolan	Porta de Baú Violada		Status	0	NÃO	-21,7800	-46,6304
	09/08/2024 15:56:21	MG - POÇOS DE CALDAS - Próx. Rua Antônio Bertolan	Porta do Baú 1 Aberta		Status	0	NÃO	-21,7800	-46,6304
	09/08/2024 15:54:21	MG - POÇOS DE CALDAS - Próx. Rua Antônio Bertolan	Porta do Baú 1 Aberta		Status	0	NÃO	-21,7800	-46,6304
	09/08/2024 15:54:21	MG - POÇOS DE CALDAS - Próx. Rua Antônio Bertolan	Porta de Baú Violada		Status	0	NÃO	-21,7800	-46,6304
	09/08/2024 15:54:21	MG - POÇOS DE CALDAS - Próx. Rua Antônio Bertolan	A sirene está ligada		Status	0	NÃO	-21,7800	-46,6304
	09/08/2024 15:54:21	MG - POÇOS DE CALDAS - Próx. Rua Antônio Bertolan	A sirene está ligada		Alerta de Software	0	NÃO	-21,7800	-46,6304
	09/08/2024 15:54:21	MG - POÇOS DE CALDAS - Próx. Rua Antônio Bertolan	Parada do Veículo		Alerta de Software	0	NÃO	-21,7800	-46,6304
	09/08/2024 15:52:21	MG - POÇOS DE CALDAS - Próx. Rua Antônio Bertolan	A sirene está ligada		Alerta de Software	0	NÃO	-21,7800	-46,6304
	09/08/2024 15:52:21	MG - POÇOS DE CALDAS - Próx. Rua Antônio Bertolan	Parada do Veículo		Alerta de Software	0	NÃO	-21,7800	-46,6304
	09/08/2024 15:52:21	MG - POÇOS DE CALDAS - Próx. Rua Antônio Bertolan	A sirene está ligada		Status	0	NÃO	-21,7800	-46,6304
	09/08/2024 15:52:21	MG - POÇOS DE CALDAS - Próx. Rua Antônio Bertolan	Porta de Baú Violada		Status	0	NÃO	-21,7800	-46,6304
	09/08/2024 15:52:21	MG - POÇOS DE CALDAS - Próx. Rua Antônio Bertolan	Porta do Baú 1 Aberta		Status	0	NÃO	-21,7800	-46,6304
	09/08/2024 15:50:21	MG - POÇOS DE CALDAS - Próx. Rua Antônio Bertolan	Porta do Baú 1 Aberta		Status	0	NÃO	-21,7800	-46,6304
	09/08/2024 15:50:21	MG - POÇOS DE CALDAS - Próx. Rua Antônio Bertolan	Porta de Baú Violada		Status	0	NÃO	-21,7800	-46,6304
	09/08/2024 15:50:21	MG - POÇOS DE CALDAS - Próx. Rua Antônio Bertolan	A sirene está ligada		Status	0	NÃO	-21,7800	-46,6304
	09/08/2024 15:50:21	MG - POÇOS DE CALDAS - Próx. Rua Antônio Bertolan	A sirene está ligada		Alerta de Software	0	NÃO	-21,7800	-46,6304
	09/08/2024 15:50:21	MG - POÇOS DE CALDAS - Próx. Rua Antônio Bertolan	Parada do Veículo		Alerta de Software	0	NÃO	-21,7800	-46,6304
	09/08/2024 15:49:19	MG - POÇOS DE CALDAS - Próx. Rua Antônio Bertolan	A sirene está ligada		Alerta de Software	0	NÃO	-21,7800	-46,6304
	09/08/2024 15:49:19	MG - POÇOS DE CALDAS - Próx. Rua Antônio Bertolan	Parada do Veículo		Alerta de Software	0	NÃO	-21,7800	-46,6304
	09/08/2024 15:49:19	MG - POÇOS DE CALDAS - Próx. Rua Antônio Bertolan	Porta de Baú Violada		Status	0	NÃO	-21,7800	-46,6304
	09/08/2024 15:49:19	MG - POÇOS DE CALDAS - Próx. Rua Antônio Bertolan	Ignição desligada		Evento	0	NÃO	-21,7800	-46,6304
	09/08/2024 15:49:19	MG - POÇOS DE CALDAS - Próx. Rua Antônio Bertolan	A sirene está ligada		Status	0	NÃO	-21,7800	-46,6304
	09/08/2024 15:49:19	MG - POÇOS DE CALDAS - Próx. Rua Antônio Bertolan	Porta do Baú 1 Aberta		Status	0	NÃO	-21,7800	-46,6304
	09/08/2024 15:48:46	MG - POÇOS DE CALDAS - Próx. Rua Antônio Bertolan	Porta do Baú 1 Aberta		Status	0	NÃO	-21,7800	-46,6304
	09/08/2024 15:48:46	MG - POÇOS DE CALDAS - Próx. Rua Antônio Bertolan	A sirene está ligada		Status	0	NÃO	-21,7800	-46,6304
	09/08/2024 15:48:46	MG - POÇOS DE CALDAS - Próx. Rua Antônio Bertolan	Porta de Baú Violada		Status	0	NÃO	-21,7800	-46,6304

RELATÓRIO ANALÍTICO POR VEÍCULO





















Período: 09/08/2024 00:00:00 à 15/08/2024 00:00:00

Identificador: EWD2A97 EDIVAN SC 2021

Placa: EWD2A97

- Legenda:**
-  Mensagens enviadas do Veículo (Veículo -> Central)
 -  Mensagens enviadas do Veículo (Controle de Jornada Cliente)
 -  Mensagens enviadas da Central (Central -> Veículo)



Sentido:	Data e Hora:	Localização:	Mensagem:	Modo Emergência	Tipo Mensagem:	Vel. (Km/h)	Log ?	Latitude	Longitude
	09/08/2024 15:48:46	MG - POÇOS DE CALDAS - Próx. Rua Antônio Bertolan	A sirene está ligada		Alerta de Software	0	NÃO	-21,7800	-46,6304
	09/08/2024 15:48:46	MG - POÇOS DE CALDAS - Próx. Rua Antônio Bertolan	Parada do Veículo		Alerta de Software	0	NÃO	-21,7800	-46,6304
	09/08/2024 15:48:46	MG - POÇOS DE CALDAS - Próx. Rua Antônio Bertolan	Ignição ligada		Evento	0	NÃO	-21,7800	-46,6304
	09/08/2024 15:48:21	MG - POÇOS DE CALDAS - Próx. Rua Antônio Bertolan	A sirene está ligada		Alerta de Software	0	NÃO	-21,7800	-46,6304
	09/08/2024 15:48:21	MG - POÇOS DE CALDAS - Próx. Rua Antônio Bertolan	Parada do Veículo		Alerta de Software	0	NÃO	-21,7800	-46,6304
	09/08/2024 15:48:21	MG - POÇOS DE CALDAS - Próx. Rua Antônio Bertolan	A sirene está ligada		Status	0	NÃO	-21,7800	-46,6304
	09/08/2024 15:48:21	MG - POÇOS DE CALDAS - Próx. Rua Antônio Bertolan	Porta de Baú Violada		Status	0	NÃO	-21,7800	-46,6304
	09/08/2024 15:48:21	MG - POÇOS DE CALDAS - Próx. Rua Antônio Bertolan	Porta do Baú 1 Aberta		Status	0	NÃO	-21,7800	-46,6304
	09/08/2024 15:46:21	MG - POÇOS DE CALDAS - Próx. Rua Antônio Bertolan	Porta do Baú 1 Aberta		Status	0	NÃO	-21,7800	-46,6304
	09/08/2024 15:46:21	MG - POÇOS DE CALDAS - Próx. Rua Antônio Bertolan	Porta de Baú Violada		Status	0	NÃO	-21,7800	-46,6304
	09/08/2024 15:46:21	MG - POÇOS DE CALDAS - Próx. Rua Antônio Bertolan	A sirene está ligada		Status	0	NÃO	-21,7800	-46,6304
	09/08/2024 15:46:21	MG - POÇOS DE CALDAS - Próx. Rua Antônio Bertolan	A sirene está ligada		Alerta de Software	0	NÃO	-21,7800	-46,6304
	09/08/2024 15:46:21	MG - POÇOS DE CALDAS - Próx. Rua Antônio Bertolan	Parada do Veículo		Alerta de Software	0	NÃO	-21,7800	-46,6304
	09/08/2024 15:44:21	MG - POÇOS DE CALDAS - Próx. Rua Antônio Bertolan	A sirene está ligada		Alerta de Software	0	NÃO	-21,7800	-46,6304
	09/08/2024 15:44:21	MG - POÇOS DE CALDAS - Próx. Rua Antônio Bertolan	Parada do Veículo		Alerta de Software	0	NÃO	-21,7800	-46,6304
	09/08/2024 15:44:21	MG - POÇOS DE CALDAS - Próx. Rua Antônio Bertolan	Entrada em Área de Controle 'SP+MG+Rio - Raio 400Km'		Alerta de Software	0	NÃO	-21,7800	-46,6304
	09/08/2024 15:44:21	MG - POÇOS DE CALDAS - Próx. Rua Antônio Bertolan	A sirene está ligada		Status	0	NÃO	-21,7800	-46,6304
	09/08/2024 15:44:21	MG - POÇOS DE CALDAS - Próx. Rua Antônio Bertolan	Porta de Baú Violada		Status	0	NÃO	-21,7800	-46,6304
	09/08/2024 15:44:21	MG - POÇOS DE CALDAS - Próx. Rua Antônio Bertolan	Porta do Baú 1 Aberta		Status	0	NÃO	-21,7800	-46,6304
	09/08/2024 15:42:21	MG - POÇOS DE CALDAS - Próx. Rua Antônio Bertolan	Porta do Baú 1 Aberta		Status	0	NÃO	-21,7800	-46,6304
	09/08/2024 15:42:21	MG - POÇOS DE CALDAS - Próx. Rua Antônio Bertolan	Porta de Baú Violada		Status	0	NÃO	-21,7800	-46,6304
	09/08/2024 15:42:21	MG - POÇOS DE CALDAS - Próx. Rua Antônio Bertolan	A sirene está ligada		Status	0	NÃO	-21,7800	-46,6304
	09/08/2024 15:42:21	MG - POÇOS DE CALDAS - Próx. Rua Antônio Bertolan	A sirene está ligada		Alerta de Software	0	NÃO	-21,7800	-46,6304
	09/08/2024 15:42:21	MG - POÇOS DE CALDAS - Próx. Rua Antônio Bertolan	Parada do Veículo		Alerta de Software	0	NÃO	-21,7800	-46,6304
	09/08/2024 15:40:21	MG - POÇOS DE CALDAS - Próx. Rua Antônio Bertolan	A sirene está ligada		Alerta de Software	0	NÃO	-21,7800	-46,6304
	09/08/2024 15:40:21	MG - POÇOS DE CALDAS - Próx. Rua Antônio Bertolan	Parada do Veículo		Alerta de Software	0	NÃO	-21,7800	-46,6304
	09/08/2024 15:40:21	MG - POÇOS DE CALDAS - Próx. Rua Antônio Bertolan	A sirene está ligada		Status	0	NÃO	-21,7800	-46,6304
	09/08/2024 15:40:21	MG - POÇOS DE CALDAS - Próx. Rua Antônio Bertolan	Porta de Baú Violada		Status	0	NÃO	-21,7800	-46,6304
	09/08/2024 15:40:21	MG - POÇOS DE CALDAS - Próx. Rua Antônio Bertolan	Porta do Baú 1 Aberta		Status	0	NÃO	-21,7800	-46,6304
	09/08/2024 15:38:21	MG - POÇOS DE CALDAS - Próx. Rua Antônio Bertolan	Porta do Baú 1 Aberta		Status	0	NÃO	-21,7801	-46,6304
	09/08/2024 15:38:21	MG - POÇOS DE CALDAS - Próx. Rua Antônio Bertolan	Porta de Baú Violada		Status	0	NÃO	-21,7801	-46,6304
	09/08/2024 15:38:21	MG - POÇOS DE CALDAS - Próx. Rua Antônio Bertolan	A sirene está ligada		Status	0	NÃO	-21,7801	-46,6304
	09/08/2024 15:38:21	MG - POÇOS DE CALDAS - Próx. Rua Antônio Bertolan	A sirene está ligada		Alerta de Software	0	NÃO	-21,7801	-46,6304
	09/08/2024 15:38:21	MG - POÇOS DE CALDAS - Próx. Rua Antônio Bertolan	Parada do Veículo		Alerta de Software	0	NÃO	-21,7801	-46,6304
	09/08/2024 15:36:21	MG - POÇOS DE CALDAS - Próx. Rua Antônio Bertolan	A sirene está ligada		Alerta de Software	0	NÃO	-21,7801	-46,6304
	09/08/2024 15:36:21	MG - POÇOS DE CALDAS - Próx. Rua Antônio Bertolan	Parada do Veículo		Alerta de Software	0	NÃO	-21,7801	-46,6304
	09/08/2024 15:36:21	MG - POÇOS DE CALDAS - Próx. Rua Antônio Bertolan	A sirene está ligada		Status	0	NÃO	-21,7801	-46,6304

RELATÓRIO ANALÍTICO POR VEÍCULO


Período: 09/08/2024 00:00:00 à 15/08/2024 00:00:00

Identificador: EWD2A97 EDIVAN SC 2021

Placa: EWD2A97

- Legenda:**
-  Mensagens enviadas do Veículo (Veículo -> Central)
 -  Mensagens enviadas do Veículo (Controle de Jornada Cliente)
 -  Mensagens enviadas da Central (Central -> Veículo)






Sentido:	Data e Hora:	Localização:	Mensagem:	Modo Emergência	Tipo Mensagem:	Vel. (Km/h)	Log ?	Latitude	Longitude
	09/08/2024 15:36:21	MG - POÇOS DE CALDAS - Próx. Rua Antônio Bertolan	Porta de Baú Violada		Status	0	NÃO	-21,7801	-46,6304
	09/08/2024 15:36:21	MG - POÇOS DE CALDAS - Próx. Rua Antônio Bertolan	Porta do Baú 1 Aberta		Status	0	NÃO	-21,7801	-46,6304
	09/08/2024 15:34:21	MG - POÇOS DE CALDAS - Próx. Rua Antônio Bertolan	Porta do Baú 1 Aberta		Status	0	NÃO	-21,7801	-46,6304
	09/08/2024 15:34:21	MG - POÇOS DE CALDAS - Próx. Rua Antônio Bertolan	Porta de Baú Violada		Status	0	NÃO	-21,7801	-46,6304
	09/08/2024 15:34:21	MG - POÇOS DE CALDAS - Próx. Rua Antônio Bertolan	A sirene está ligada		Status	0	NÃO	-21,7801	-46,6304
	09/08/2024 15:34:21	MG - POÇOS DE CALDAS - Próx. Rua Antônio Bertolan	A sirene está ligada		Alerta de Software	0	NÃO	-21,7801	-46,6304
	09/08/2024 15:34:21	MG - POÇOS DE CALDAS - Próx. Rua Antônio Bertolan	Parada do Veículo		Alerta de Software	0	NÃO	-21,7801	-46,6304
	09/08/2024 15:32:21	MG - POÇOS DE CALDAS - Próx. Rua Antônio Bertolan	A sirene está ligada		Alerta de Software	0	NÃO	-21,7801	-46,6304
	09/08/2024 15:32:21	MG - POÇOS DE CALDAS - Próx. Rua Antônio Bertolan	Parada do Veículo		Alerta de Software	0	NÃO	-21,7801	-46,6304
	09/08/2024 15:32:21	MG - POÇOS DE CALDAS - Próx. Rua Antônio Bertolan	A sirene está ligada		Status	0	NÃO	-21,7801	-46,6304
	09/08/2024 15:32:21	MG - POÇOS DE CALDAS - Próx. Rua Antônio Bertolan	Porta de Baú Violada		Status	0	NÃO	-21,7801	-46,6304
	09/08/2024 15:32:21	MG - POÇOS DE CALDAS - Próx. Rua Antônio Bertolan	Porta do Baú 1 Aberta		Status	0	NÃO	-21,7801	-46,6304
	09/08/2024 15:30:21	MG - POÇOS DE CALDAS - Próx. Rua Antônio Bertolan	Porta do Baú 1 Aberta		Status	0	NÃO	-21,7801	-46,6304
	09/08/2024 15:30:21	MG - POÇOS DE CALDAS - Próx. Rua Antônio Bertolan	Porta de Baú Violada		Status	0	NÃO	-21,7801	-46,6304
	09/08/2024 15:30:21	MG - POÇOS DE CALDAS - Próx. Rua Antônio Bertolan	A sirene está ligada		Status	0	NÃO	-21,7801	-46,6304
	09/08/2024 15:30:21	MG - POÇOS DE CALDAS - Próx. Rua Antônio Bertolan	A sirene está ligada		Alerta de Software	0	NÃO	-21,7801	-46,6304
	09/08/2024 15:30:21	MG - POÇOS DE CALDAS - Próx. Rua Antônio Bertolan	Parada do Veículo		Alerta de Software	0	NÃO	-21,7801	-46,6304
	09/08/2024 15:28:21	MG - POÇOS DE CALDAS - Próx. Rua Antônio Bertolan	A sirene está ligada		Alerta de Software	0	NÃO	-21,7801	-46,6304
	09/08/2024 15:28:21	MG - POÇOS DE CALDAS - Próx. Rua Antônio Bertolan	Parada do Veículo		Alerta de Software	0	NÃO	-21,7801	-46,6304
	09/08/2024 15:28:21	MG - POÇOS DE CALDAS - Próx. Rua Antônio Bertolan	A sirene está ligada		Status	0	NÃO	-21,7801	-46,6304
	09/08/2024 15:28:21	MG - POÇOS DE CALDAS - Próx. Rua Antônio Bertolan	Porta de Baú Violada		Status	0	NÃO	-21,7801	-46,6304
	09/08/2024 15:28:21	MG - POÇOS DE CALDAS - Próx. Rua Antônio Bertolan	Porta do Baú 1 Aberta		Status	0	NÃO	-21,7801	-46,6304
	09/08/2024 15:26:21	MG - POÇOS DE CALDAS - Próx. Rua Antônio Bertolan	Porta do Baú 1 Aberta		Status	0	NÃO	-21,7801	-46,6304
	09/08/2024 15:26:21	MG - POÇOS DE CALDAS - Próx. Rua Antônio Bertolan	Porta de Baú Violada		Status	0	NÃO	-21,7801	-46,6304
	09/08/2024 15:26:21	MG - POÇOS DE CALDAS - Próx. Rua Antônio Bertolan	A sirene está ligada		Status	0	NÃO	-21,7801	-46,6304
	09/08/2024 15:26:21	MG - POÇOS DE CALDAS - Próx. Rua Antônio Bertolan	A sirene está ligada		Alerta de Software	0	NÃO	-21,7801	-46,6304
	09/08/2024 15:26:21	MG - POÇOS DE CALDAS - Próx. Rua Antônio Bertolan	Parada do Veículo		Alerta de Software	0	NÃO	-21,7801	-46,6304
	09/08/2024 15:24:21	MG - POÇOS DE CALDAS - Próx. Rua Antônio Bertolan	A sirene está ligada		Alerta de Software	0	NÃO	-21,7801	-46,6304
	09/08/2024 15:24:21	MG - POÇOS DE CALDAS - Próx. Rua Antônio Bertolan	Parada do Veículo		Alerta de Software	0	NÃO	-21,7801	-46,6304
	09/08/2024 15:24:21	MG - POÇOS DE CALDAS - Próx. Rua Antônio Bertolan	A sirene está ligada		Status	0	NÃO	-21,7801	-46,6304
	09/08/2024 15:24:21	MG - POÇOS DE CALDAS - Próx. Rua Antônio Bertolan	Porta de Baú Violada		Status	0	NÃO	-21,7801	-46,6304
	09/08/2024 15:24:21	MG - POÇOS DE CALDAS - Próx. Rua Antônio Bertolan	Porta do Baú 1 Aberta		Status	0	NÃO	-21,7801	-46,6304
	09/08/2024 15:22:21	MG - POÇOS DE CALDAS - Próx. Rua Antônio Bertolan	Porta do Baú 1 Aberta		Status	0	NÃO	-21,7801	-46,6304
	09/08/2024 15:22:21	MG - POÇOS DE CALDAS - Próx. Rua Antônio Bertolan	Porta de Baú Violada		Status	0	NÃO	-21,7801	-46,6304
	09/08/2024 15:22:21	MG - POÇOS DE CALDAS - Próx. Rua Antônio Bertolan	A sirene está ligada		Status	0	NÃO	-21,7801	-46,6304
	09/08/2024 15:22:21	MG - POÇOS DE CALDAS - Próx. Rua Antônio Bertolan	A sirene está ligada		Alerta de Software	0	NÃO	-21,7801	-46,6304
	09/08/2024 15:22:21	MG - POÇOS DE CALDAS - Próx. Rua Antônio Bertolan	Parada do Veículo		Alerta de Software	0	NÃO	-21,7801	-46,6304

RELATÓRIO ANALÍTICO POR VEÍCULO






































Período: 09/08/2024 00:00:00 à 15/08/2024 00:00:00

Identificador: EWD2A97 EDIVAN SC 2021

Placa: EWD2A97

- Legenda:**
-  Mensagens enviadas do Veículo (Veículo -> Central)
 -  Mensagens enviadas do Veículo (Controle de Jornada Cliente)
 -  Mensagens enviadas da Central (Central -> Veículo)



Sentido:	Data e Hora:	Localização:	Mensagem:	Modo Emergência	Tipo Mensagem:	Vel. (Km/h)	Log ?	Latitude	Longitude
	09/08/2024 15:20:21	MG - POÇOS DE CALDAS - Próx. Rua Antônio Bertolan	A sirene está ligada		Alerta de Software	0	NÃO	-21,7800	-46,6304
	09/08/2024 15:20:21	MG - POÇOS DE CALDAS - Próx. Rua Antônio Bertolan	Parada do Veículo		Alerta de Software	0	NÃO	-21,7800	-46,6304
	09/08/2024 15:20:21	MG - POÇOS DE CALDAS - Próx. Rua Antônio Bertolan	A sirene está ligada		Status	0	NÃO	-21,7800	-46,6304
	09/08/2024 15:20:21	MG - POÇOS DE CALDAS - Próx. Rua Antônio Bertolan	Porta de Baú Violada		Status	0	NÃO	-21,7800	-46,6304
	09/08/2024 15:20:21	MG - POÇOS DE CALDAS - Próx. Rua Antônio Bertolan	Porta do Baú 1 Aberta		Status	0	NÃO	-21,7800	-46,6304
	09/08/2024 15:18:21	MG - POÇOS DE CALDAS - Próx. Rua Antônio Bertolan	Porta do Baú 1 Aberta		Status	0	NÃO	-21,7800	-46,6304
	09/08/2024 15:18:21	MG - POÇOS DE CALDAS - Próx. Rua Antônio Bertolan	Porta de Baú Violada		Status	0	NÃO	-21,7800	-46,6304
	09/08/2024 15:18:21	MG - POÇOS DE CALDAS - Próx. Rua Antônio Bertolan	A sirene está ligada		Status	0	NÃO	-21,7800	-46,6304
	09/08/2024 15:18:21	MG - POÇOS DE CALDAS - Próx. Rua Antônio Bertolan	A sirene está ligada		Alerta de Software	0	NÃO	-21,7800	-46,6304
	09/08/2024 15:18:21	MG - POÇOS DE CALDAS - Próx. Rua Antônio Bertolan	Parada do Veículo		Alerta de Software	0	NÃO	-21,7800	-46,6304
	09/08/2024 15:16:21	MG - POÇOS DE CALDAS - Próx. Rua Antônio Bertolan	A sirene está ligada		Alerta de Software	0	NÃO	-21,7800	-46,6304
	09/08/2024 15:16:21	MG - POÇOS DE CALDAS - Próx. Rua Antônio Bertolan	Parada do Veículo		Alerta de Software	0	NÃO	-21,7800	-46,6304
	09/08/2024 15:16:21	MG - POÇOS DE CALDAS - Próx. Rua Antônio Bertolan	A sirene está ligada		Status	0	NÃO	-21,7800	-46,6304
	09/08/2024 15:16:21	MG - POÇOS DE CALDAS - Próx. Rua Antônio Bertolan	Porta de Baú Violada		Status	0	NÃO	-21,7800	-46,6304
	09/08/2024 15:16:21	MG - POÇOS DE CALDAS - Próx. Rua Antônio Bertolan	Porta do Baú 1 Aberta		Status	0	NÃO	-21,7800	-46,6304
	09/08/2024 15:14:21	MG - POÇOS DE CALDAS - Próx. Rua Antônio Bertolan	A sirene está ligada		Alerta de Software	0	NÃO	-21,7800	-46,6304
	09/08/2024 15:14:21	MG - POÇOS DE CALDAS - Próx. Rua Antônio Bertolan	Parada do Veículo		Alerta de Software	0	NÃO	-21,7800	-46,6304
	09/08/2024 15:14:21	MG - POÇOS DE CALDAS - Próx. Rua Antônio Bertolan	A sirene está ligada		Status	0	NÃO	-21,7800	-46,6304
	09/08/2024 15:14:21	MG - POÇOS DE CALDAS - Próx. Rua Antônio Bertolan	Porta de Baú Violada		Status	0	NÃO	-21,7800	-46,6304
	09/08/2024 15:14:21	MG - POÇOS DE CALDAS - Próx. Rua Antônio Bertolan	Porta do Baú 1 Aberta		Status	0	NÃO	-21,7800	-46,6304
	09/08/2024 15:14:13	MG - POÇOS DE CALDAS - Próx. Rua Antônio Bertolan	Porta do Baú 1 Aberta	LORA	Status	0	NÃO	-21,7800	-46,6303
	09/08/2024 15:14:13	MG - POÇOS DE CALDAS - Próx. Rua Antônio Bertolan	A sirene está ligada	LORA	Status	0	NÃO	-21,7800	-46,6303
	09/08/2024 15:14:13	MG - POÇOS DE CALDAS - Próx. Rua Antônio Bertolan	Posição Periódica Lora	LORA	Status	0	NÃO	-21,7800	-46,6303
	09/08/2024 15:12:21	MG - POÇOS DE CALDAS - Próx. Rua Antônio Bertolan	Porta do Baú 1 Aberta		Status	0	NÃO	-21,7800	-46,6304
	09/08/2024 15:12:21	MG - POÇOS DE CALDAS - Próx. Rua Antônio Bertolan	Porta de Baú Violada		Status	0	NÃO	-21,7800	-46,6304
	09/08/2024 15:12:21	MG - POÇOS DE CALDAS - Próx. Rua Antônio Bertolan	A sirene está ligada		Status	0	NÃO	-21,7800	-46,6304
	09/08/2024 15:12:21	MG - POÇOS DE CALDAS - Próx. Rua Antônio Bertolan	A sirene está ligada		Alerta de Software	0	NÃO	-21,7800	-46,6304
	09/08/2024 15:12:21	MG - POÇOS DE CALDAS - Próx. Rua Antônio Bertolan	Parada do Veículo		Alerta de Software	0	NÃO	-21,7800	-46,6304
	09/08/2024 15:10:21	MG - POÇOS DE CALDAS - Próx. Rua Antônio Bertolan	A sirene está ligada		Alerta de Software	0	NÃO	-21,7800	-46,6304
	09/08/2024 15:10:21	MG - POÇOS DE CALDAS - Próx. Rua Antônio Bertolan	Parada do Veículo		Alerta de Software	0	NÃO	-21,7800	-46,6304
	09/08/2024 15:10:21	MG - POÇOS DE CALDAS - Próx. Rua Antônio Bertolan	A sirene está ligada		Status	0	NÃO	-21,7800	-46,6304
	09/08/2024 15:10:21	MG - POÇOS DE CALDAS - Próx. Rua Antônio Bertolan	Porta de Baú Violada		Status	0	NÃO	-21,7800	-46,6304
	09/08/2024 15:10:21	MG - POÇOS DE CALDAS - Próx. Rua Antônio Bertolan	Porta do Baú 1 Aberta		Status	0	NÃO	-21,7800	-46,6304
	09/08/2024 15:08:21	MG - POÇOS DE CALDAS - Próx. Rua Antônio Bertolan	Porta do Baú 1 Aberta		Status	0	NÃO	-21,7800	-46,6304
	09/08/2024 15:08:21	MG - POÇOS DE CALDAS - Próx. Rua Antônio Bertolan	Porta de Baú Violada		Status	0	NÃO	-21,7800	-46,6304
	09/08/2024 15:08:21	MG - POÇOS DE CALDAS - Próx. Rua Antônio Bertolan	A sirene está ligada		Status	0	NÃO	-21,7800	-46,6304
	09/08/2024 15:08:21	MG - POÇOS DE CALDAS - Próx. Rua Antônio Bertolan	A sirene está ligada		Alerta de Software	0	NÃO	-21,7800	-46,6304

RELATÓRIO ANALÍTICO POR VEÍCULO


















Período: 09/08/2024 00:00:00 à 15/08/2024 00:00:00

Identificador: EWD2A97 EDIVAN SC 2021

Placa: EWD2A97

- Legenda:**
-  Mensagens enviadas do Veículo (Veículo -> Central)
 -  Mensagens enviadas do Veículo (Controle de Jornada Cliente)
 -  Mensagens enviadas da Central (Central -> Veículo)






Sentido:	Data e Hora:	Localização:	Mensagem:	Modo Emergência	Tipo Mensagem:	Vel. (Km/h)	Log ?	Latitude	Longitude
	09/08/2024 15:08:21	MG - POÇOS DE CALDAS - Próx. Rua Antônio Bertolan	Parada do Veículo		Alerta de Software	0	NÃO	-21,7800	-46,6304
	09/08/2024 15:06:21	MG - POÇOS DE CALDAS - Próx. Rua Antônio Bertolan	A sirene está ligada		Alerta de Software	0	NÃO	-21,7800	-46,6304
	09/08/2024 15:06:21	MG - POÇOS DE CALDAS - Próx. Rua Antônio Bertolan	Parada do Veículo		Alerta de Software	0	NÃO	-21,7800	-46,6304
	09/08/2024 15:06:21	MG - POÇOS DE CALDAS - Próx. Rua Antônio Bertolan	A sirene está ligada		Status	0	NÃO	-21,7800	-46,6304
	09/08/2024 15:06:21	MG - POÇOS DE CALDAS - Próx. Rua Antônio Bertolan	Porta de Baú Violada		Status	0	NÃO	-21,7800	-46,6304
	09/08/2024 15:06:21	MG - POÇOS DE CALDAS - Próx. Rua Antônio Bertolan	Porta do Baú 1 Aberta		Status	0	NÃO	-21,7800	-46,6304
	09/08/2024 15:04:21	MG - POÇOS DE CALDAS - Próx. Rua Antônio Bertolan	Porta do Baú 1 Aberta		Status	0	NÃO	-21,7800	-46,6304
	09/08/2024 15:04:21	MG - POÇOS DE CALDAS - Próx. Rua Antônio Bertolan	Porta de Baú Violada		Status	0	NÃO	-21,7800	-46,6304
	09/08/2024 15:04:21	MG - POÇOS DE CALDAS - Próx. Rua Antônio Bertolan	A sirene está ligada		Status	0	NÃO	-21,7800	-46,6304
	09/08/2024 15:04:21	MG - POÇOS DE CALDAS - Próx. Rua Antônio Bertolan	A sirene está ligada		Alerta de Software	0	NÃO	-21,7800	-46,6304
	09/08/2024 15:04:21	MG - POÇOS DE CALDAS - Próx. Rua Antônio Bertolan	Parada do Veículo		Alerta de Software	0	NÃO	-21,7800	-46,6304
	09/08/2024 15:02:21	MG - POÇOS DE CALDAS - Próx. Rua Antônio Bertolan	A sirene está ligada		Alerta de Software	0	NÃO	-21,7800	-46,6304
	09/08/2024 15:02:21	MG - POÇOS DE CALDAS - Próx. Rua Antônio Bertolan	Parada do Veículo		Alerta de Software	0	NÃO	-21,7800	-46,6304
	09/08/2024 15:02:21	MG - POÇOS DE CALDAS - Próx. Rua Antônio Bertolan	A sirene está ligada		Status	0	NÃO	-21,7800	-46,6304
	09/08/2024 15:02:21	MG - POÇOS DE CALDAS - Próx. Rua Antônio Bertolan	Porta de Baú Violada		Status	0	NÃO	-21,7800	-46,6304
	09/08/2024 15:02:21	MG - POÇOS DE CALDAS - Próx. Rua Antônio Bertolan	Porta do Baú 1 Aberta		Status	0	NÃO	-21,7800	-46,6304
	09/08/2024 15:00:21	MG - POÇOS DE CALDAS - Próx. Rua Antônio Bertolan	Porta do Baú 1 Aberta		Status	0	NÃO	-21,7800	-46,6304
	09/08/2024 15:00:21	MG - POÇOS DE CALDAS - Próx. Rua Antônio Bertolan	Porta de Baú Violada		Status	0	NÃO	-21,7800	-46,6304
	09/08/2024 15:00:21	MG - POÇOS DE CALDAS - Próx. Rua Antônio Bertolan	A sirene está ligada		Status	0	NÃO	-21,7800	-46,6304
	09/08/2024 15:00:21	MG - POÇOS DE CALDAS - Próx. Rua Antônio Bertolan	A sirene está ligada		Alerta de Software	0	NÃO	-21,7800	-46,6304
	09/08/2024 15:00:21	MG - POÇOS DE CALDAS - Próx. Rua Antônio Bertolan	Parada do Veículo		Alerta de Software	0	NÃO	-21,7800	-46,6304
	09/08/2024 14:58:21	MG - POÇOS DE CALDAS - Próx. Rua Antônio Bertolan	A sirene está ligada		Alerta de Software	0	NÃO	-21,7800	-46,6304
	09/08/2024 14:58:21	MG - POÇOS DE CALDAS - Próx. Rua Antônio Bertolan	Parada do Veículo		Alerta de Software	0	NÃO	-21,7800	-46,6304
	09/08/2024 14:58:21	MG - POÇOS DE CALDAS - Próx. Rua Antônio Bertolan	A sirene está ligada		Status	0	NÃO	-21,7800	-46,6304
	09/08/2024 14:58:21	MG - POÇOS DE CALDAS - Próx. Rua Antônio Bertolan	Porta de Baú Violada		Status	0	NÃO	-21,7800	-46,6304
	09/08/2024 14:58:21	MG - POÇOS DE CALDAS - Próx. Rua Antônio Bertolan	Porta do Baú 1 Aberta		Status	0	NÃO	-21,7800	-46,6304
	09/08/2024 14:56:21	MG - POÇOS DE CALDAS - Próx. Rua Antônio Bertolan	Porta do Baú 1 Aberta		Status	0	NÃO	-21,7800	-46,6304
	09/08/2024 14:56:21	MG - POÇOS DE CALDAS - Próx. Rua Antônio Bertolan	Porta de Baú Violada		Status	0	NÃO	-21,7800	-46,6304
	09/08/2024 14:56:21	MG - POÇOS DE CALDAS - Próx. Rua Antônio Bertolan	A sirene está ligada		Status	0	NÃO	-21,7800	-46,6304
	09/08/2024 14:56:21	MG - POÇOS DE CALDAS - Próx. Rua Antônio Bertolan	A sirene está ligada		Alerta de Software	0	NÃO	-21,7800	-46,6304
	09/08/2024 14:56:21	MG - POÇOS DE CALDAS - Próx. Rua Antônio Bertolan	Parada do Veículo		Alerta de Software	0	NÃO	-21,7800	-46,6304
	09/08/2024 14:54:22	MG - POÇOS DE CALDAS - Próx. Rua Antônio Bertolan	Porta do Motorista aberta		Evento	0	NÃO	-21,7800	-46,6304
	09/08/2024 14:54:22	MG - POÇOS DE CALDAS - Próx. Rua Antônio Bertolan	A sirene está ligada		Alerta de Software	0	NÃO	-21,7800	-46,6304
	09/08/2024 14:54:22	MG - POÇOS DE CALDAS - Próx. Rua Antônio Bertolan	Parada do Veículo		Alerta de Software	0	NÃO	-21,7800	-46,6304
	09/08/2024 14:54:22	MG - POÇOS DE CALDAS - Próx. Rua Antônio Bertolan	Porta de Baú Violada		Status	0	NÃO	-21,7800	-46,6304
	09/08/2024 14:54:22	MG - POÇOS DE CALDAS - Próx. Rua Antônio Bertolan	A sirene está ligada		Status	0	NÃO	-21,7800	-46,6304
	09/08/2024 14:54:22	MG - POÇOS DE CALDAS - Próx. Rua Antônio Bertolan	Porta do Baú 1 Aberta		Status	0	NÃO	-21,7800	-46,6304

RELATÓRIO ANALÍTICO POR VEÍCULO

Período: 09/08/2024 00:00:00 à 15/08/2024 00:00:00

Identificador: EWD2A97 EDIVAN SC 2021

Placa: EWD2A97

- Legenda:**
-  Mensagens enviadas do Veículo (Veículo -> Central)
 -  Mensagens enviadas do Veículo (Controle de Jornada Cliente)
 -  Mensagens enviadas da Central (Central -> Veículo)






Sentido:	Data e Hora:	Localização:	Mensagem:	Modo Emergência	Tipo Mensagem:	Vel. (Km/h)	Log ?	Latitude	Longitude
	09/08/2024 14:53:07	MG - POÇOS DE CALDAS - Próx. Rua Antônio Bertolan	Porta do Baú 1 Aberta		Status	0	NÃO	-21,7800	-46,6304
	09/08/2024 14:53:07	MG - POÇOS DE CALDAS - Próx. Rua Antônio Bertolan	A sirene está ligada		Status	0	NÃO	-21,7800	-46,6304
	09/08/2024 14:53:07	MG - POÇOS DE CALDAS - Próx. Rua Antônio Bertolan	Porta de Baú Violada		Status	0	NÃO	-21,7800	-46,6304
	09/08/2024 14:53:07	MG - POÇOS DE CALDAS - Próx. Rua Antônio Bertolan	A sirene está ligada		Alerta de Software	0	NÃO	-21,7800	-46,6304
	09/08/2024 14:53:07	MG - POÇOS DE CALDAS - Próx. Rua Antônio Bertolan	Parada do Veículo		Alerta de Software	0	NÃO	-21,7800	-46,6304
	09/08/2024 14:51:07	MG - POÇOS DE CALDAS - Próx. Rua Antônio Bertolan	A sirene está ligada		Alerta de Software	0	NÃO	-21,7800	-46,6304
	09/08/2024 14:51:07	MG - POÇOS DE CALDAS - Próx. Rua Antônio Bertolan	Parada do Veículo		Alerta de Software	0	NÃO	-21,7800	-46,6304
	09/08/2024 14:51:07	MG - POÇOS DE CALDAS - Próx. Rua Antônio Bertolan	Porta de Baú Violada		Status	0	NÃO	-21,7800	-46,6304
	09/08/2024 14:51:07	MG - POÇOS DE CALDAS - Próx. Rua Antônio Bertolan	A sirene está ligada		Status	0	NÃO	-21,7800	-46,6304
	09/08/2024 14:51:07	MG - POÇOS DE CALDAS - Próx. Rua Antônio Bertolan	Porta do Baú 1 Aberta		Status	0	NÃO	-21,7800	-46,6304
	09/08/2024 14:49:07	MG - POÇOS DE CALDAS - Próx. Rua Antônio Bertolan	Porta do Baú 1 Aberta		Status	0	NÃO	-21,7800	-46,6304
	09/08/2024 14:49:07	MG - POÇOS DE CALDAS - Próx. Rua Antônio Bertolan	A sirene está ligada		Status	0	NÃO	-21,7800	-46,6304
	09/08/2024 14:49:07	MG - POÇOS DE CALDAS - Próx. Rua Antônio Bertolan	Porta de Baú Violada		Status	0	NÃO	-21,7800	-46,6304
	09/08/2024 14:49:07	MG - POÇOS DE CALDAS - Próx. Rua Antônio Bertolan	A sirene está ligada		Alerta de Software	0	NÃO	-21,7800	-46,6304
	09/08/2024 14:49:07	MG - POÇOS DE CALDAS - Próx. Rua Antônio Bertolan	Parada do Veículo		Alerta de Software	0	NÃO	-21,7800	-46,6304
	09/08/2024 14:47:07	MG - POÇOS DE CALDAS - Próx. Rua Antônio Bertolan	A sirene está ligada		Alerta de Software	0	NÃO	-21,7800	-46,6304
	09/08/2024 14:47:07	MG - POÇOS DE CALDAS - Próx. Rua Antônio Bertolan	Parada do Veículo		Alerta de Software	0	NÃO	-21,7800	-46,6304
	09/08/2024 14:47:07	MG - POÇOS DE CALDAS - Próx. Rua Antônio Bertolan	Porta de Baú Violada		Status	0	NÃO	-21,7800	-46,6304
	09/08/2024 14:47:07	MG - POÇOS DE CALDAS - Próx. Rua Antônio Bertolan	A sirene está ligada		Status	0	NÃO	-21,7800	-46,6304
	09/08/2024 14:47:07	MG - POÇOS DE CALDAS - Próx. Rua Antônio Bertolan	Porta do Baú 1 Aberta		Status	0	NÃO	-21,7800	-46,6304
	09/08/2024 14:45:07	MG - POÇOS DE CALDAS - Próx. Rua Antônio Bertolan	Porta do Baú 1 Aberta		Status	0	NÃO	-21,7800	-46,6304
	09/08/2024 14:45:07	MG - POÇOS DE CALDAS - Próx. Rua Antônio Bertolan	A sirene está ligada		Status	0	NÃO	-21,7800	-46,6304
	09/08/2024 14:45:07	MG - POÇOS DE CALDAS - Próx. Rua Antônio Bertolan	Porta de Baú Violada		Status	0	NÃO	-21,7800	-46,6304
	09/08/2024 14:45:07	MG - POÇOS DE CALDAS - Próx. Rua Antônio Bertolan	A sirene está ligada		Alerta de Software	0	NÃO	-21,7800	-46,6304
	09/08/2024 14:45:07	MG - POÇOS DE CALDAS - Próx. Rua Antônio Bertolan	Parada do Veículo		Alerta de Software	0	NÃO	-21,7800	-46,6304
	09/08/2024 14:43:07	MG - POÇOS DE CALDAS - Próx. Rua Antônio Bertolan	A sirene está ligada		Alerta de Software	0	NÃO	-21,7800	-46,6304
	09/08/2024 14:43:07	MG - POÇOS DE CALDAS - Próx. Rua Antônio Bertolan	Parada do Veículo		Alerta de Software	0	NÃO	-21,7800	-46,6304
	09/08/2024 14:43:07	MG - POÇOS DE CALDAS - Próx. Rua Antônio Bertolan	Porta de Baú Violada		Status	0	NÃO	-21,7800	-46,6304
	09/08/2024 14:43:07	MG - POÇOS DE CALDAS - Próx. Rua Antônio Bertolan	A sirene está ligada		Status	0	NÃO	-21,7800	-46,6304
	09/08/2024 14:43:07	MG - POÇOS DE CALDAS - Próx. Rua Antônio Bertolan	Porta do Baú 1 Aberta		Status	0	NÃO	-21,7800	-46,6304
	09/08/2024 14:42:17	MG - POÇOS DE CALDAS - Próx. Rua Antônio Bertolan	Porta do Baú 1 Aberta		Status	0	NÃO	-21,7800	-46,6304
	09/08/2024 14:42:17	MG - POÇOS DE CALDAS - Próx. Rua Antônio Bertolan	A sirene está ligada		Status	0	NÃO	-21,7800	-46,6304
	09/08/2024 14:42:17	MG - POÇOS DE CALDAS - Próx. Rua Antônio Bertolan	Porta de Baú Violada		Status	0	NÃO	-21,7800	-46,6304
	09/08/2024 14:42:17	MG - POÇOS DE CALDAS - Próx. Rua Antônio Bertolan	Ignição desligada		Evento	0	NÃO	-21,7800	-46,6304
	09/08/2024 14:42:17	MG - POÇOS DE CALDAS - Próx. Rua Antônio Bertolan	A sirene está ligada		Alerta de Software	0	NÃO	-21,7800	-46,6304
	09/08/2024 14:42:17	MG - POÇOS DE CALDAS - Próx. Rua Antônio Bertolan	Parada do Veículo		Alerta de Software	0	NÃO	-21,7800	-46,6304
	09/08/2024 14:42:17	MG - POÇOS DE CALDAS - Próx. Rua Antônio Bertolan	Porta do Motorista aberta		Status	0	NÃO	-21,7800	-46,6304

RELATÓRIO ANALÍTICO POR VEÍCULO


Período: 09/08/2024 00:00:00 à 15/08/2024 00:00:00

Identificador: EWD2A97 EDIVAN SC 2021

Placa: EWD2A97

- Legenda:**
-  Mensagens enviadas do Veículo (Veículo -> Central)
 -  Mensagens enviadas do Veículo (Controle de Jornada Cliente)
 -  Mensagens enviadas da Central (Central -> Veículo)



Sentido:	Data e Hora:	Localização:	Mensagem:	Modo Emergência	Tipo Mensagem:	Vel. (Km/h)	Log ?	Latitude	Longitude
	09/08/2024 14:42:06	MG - POÇOS DE CALDAS - Próx. Rua Antônio Bertolan	Porta do Motorista aberta		Evento	0	NÃO	-21,7800	-46,6304
	09/08/2024 14:42:06	MG - POÇOS DE CALDAS - Próx. Rua Antônio Bertolan	A sirene está ligada		Alerta de Software	0	NÃO	-21,7800	-46,6304
	09/08/2024 14:42:06	MG - POÇOS DE CALDAS - Próx. Rua Antônio Bertolan	Parada do Veículo		Alerta de Software	0	NÃO	-21,7800	-46,6304
	09/08/2024 14:42:06	MG - POÇOS DE CALDAS - Próx. Rua Antônio Bertolan	Ignição ligada		Status	0	NÃO	-21,7800	-46,6304
	09/08/2024 14:42:06	MG - POÇOS DE CALDAS - Próx. Rua Antônio Bertolan	Porta de Baú Violada		Status	0	NÃO	-21,7800	-46,6304
	09/08/2024 14:42:06	MG - POÇOS DE CALDAS - Próx. Rua Antônio Bertolan	A sirene está ligada		Status	0	NÃO	-21,7800	-46,6304
	09/08/2024 14:42:06	MG - POÇOS DE CALDAS - Próx. Rua Antônio Bertolan	Porta do Baú 1 Aberta		Status	0	NÃO	-21,7800	-46,6304
	09/08/2024 14:41:34	MG - POÇOS DE CALDAS - Próx. Rua Antônio Bertolan	Porta do Baú 1 Aberta		Status	0	NÃO	-21,7800	-46,6304
	09/08/2024 14:41:34	MG - POÇOS DE CALDAS - Próx. Rua Antônio Bertolan	A sirene está ligada		Status	0	NÃO	-21,7800	-46,6304
	09/08/2024 14:41:34	MG - POÇOS DE CALDAS - Próx. Rua Antônio Bertolan	Porta de Baú Violada		Status	0	NÃO	-21,7800	-46,6304
	09/08/2024 14:41:34	MG - POÇOS DE CALDAS - Próx. Rua Antônio Bertolan	Ignição ligada		Status	0	NÃO	-21,7800	-46,6304
	09/08/2024 14:41:34	MG - POÇOS DE CALDAS - Próx. Rua Antônio Bertolan	A sirene está ligada		Alerta de Software	0	NÃO	-21,7800	-46,6304
	09/08/2024 14:41:34	MG - POÇOS DE CALDAS - Próx. Rua Antônio Bertolan	Parada do Veículo		Alerta de Software	0	NÃO	-21,7800	-46,6304
	09/08/2024 14:41:34	MG - POÇOS DE CALDAS - Próx. Rua Antônio Bertolan	Porta do Motorista aberta		Evento	0	NÃO	-21,7800	-46,6304
	09/08/2024 14:41:07	MG - POÇOS DE CALDAS - Próx. Rua Antônio Bertolan	A sirene está ligada		Alerta de Software	0	NÃO	-21,7800	-46,6304
	09/08/2024 14:41:07	MG - POÇOS DE CALDAS - Próx. Rua Antônio Bertolan	Parada do Veículo		Alerta de Software	0	NÃO	-21,7800	-46,6304
	09/08/2024 14:41:07	MG - POÇOS DE CALDAS - Próx. Rua Antônio Bertolan	Ignição ligada		Status	0	NÃO	-21,7800	-46,6304
	09/08/2024 14:41:07	MG - POÇOS DE CALDAS - Próx. Rua Antônio Bertolan	Porta de Baú Violada		Status	0	NÃO	-21,7800	-46,6304
	09/08/2024 14:41:07	MG - POÇOS DE CALDAS - Próx. Rua Antônio Bertolan	A sirene está ligada		Status	0	NÃO	-21,7800	-46,6304
	09/08/2024 14:41:07	MG - POÇOS DE CALDAS - Próx. Rua Antônio Bertolan	Porta do Baú 1 Aberta		Evento	0	NÃO	-21,7800	-46,6304
	09/08/2024 14:40:51	MG - POÇOS DE CALDAS - Próx. Rua Antônio Bertolan	A sirene está ligada		Status	0	NÃO	-21,7800	-46,6304
	09/08/2024 14:40:51	MG - POÇOS DE CALDAS - Próx. Rua Antônio Bertolan	Porta de Baú Violada		Evento	0	NÃO	-21,7800	-46,6304
	09/08/2024 14:40:51	MG - POÇOS DE CALDAS - Próx. Rua Antônio Bertolan	Ignição ligada		Status	0	NÃO	-21,7800	-46,6304
	09/08/2024 14:40:51	MG - POÇOS DE CALDAS - Próx. Rua Antônio Bertolan	A sirene está ligada		Alerta de Software	0	NÃO	-21,7800	-46,6304
	09/08/2024 14:40:51	MG - POÇOS DE CALDAS - Próx. Rua Antônio Bertolan	Parada do Veículo		Alerta de Software	0	NÃO	-21,7800	-46,6304
	09/08/2024 14:40:12	MG - POÇOS DE CALDAS - Próx. Rua Antônio Bertolan	A sirene está ligada		Alerta de Software	0	NÃO	-21,7800	-46,6305
	09/08/2024 14:40:12	MG - POÇOS DE CALDAS - Próx. Rua Antônio Bertolan	Parada do Veículo		Alerta de Software	0	NÃO	-21,7800	-46,6305
	09/08/2024 14:40:12	MG - POÇOS DE CALDAS - Próx. Rua Antônio Bertolan	Porta do Motorista aberta		Evento	0	NÃO	-21,7800	-46,6305
	09/08/2024 14:40:12	MG - POÇOS DE CALDAS - Próx. Rua Antônio Bertolan	Ignição ligada		Status	0	NÃO	-21,7800	-46,6305
	09/08/2024 14:40:12	MG - POÇOS DE CALDAS - Próx. Rua Antônio Bertolan	A sirene está ligada		Status	0	NÃO	-21,7800	-46,6305
	09/08/2024 14:39:11	MG - POÇOS DE CALDAS - Próx. Rua Antônio Bertolan	A sirene está ligada		Status	3	NÃO	-21,7800	-46,6306
	09/08/2024 14:39:11	MG - POÇOS DE CALDAS - Próx. Rua Antônio Bertolan	Ignição ligada		Status	3	NÃO	-21,7800	-46,6306
	09/08/2024 14:39:11	MG - POÇOS DE CALDAS - Próx. Rua Antônio Bertolan	A sirene está ligada		Alerta de Software	3	NÃO	-21,7800	-46,6306
	09/08/2024 14:38:09	MG - POÇOS DE CALDAS - Próx. Rua Antônio Bertolan	A sirene está ligada		Alerta de Software	9	NÃO	-21,7800	-46,6306
	09/08/2024 14:38:09	MG - POÇOS DE CALDAS - Próx. Rua Antônio Bertolan	Ignição ligada		Evento	9	NÃO	-21,7800	-46,6306
	09/08/2024 14:38:09	MG - POÇOS DE CALDAS - Próx. Rua Antônio Bertolan	A sirene está ligada		Status	9	NÃO	-21,7800	-46,6306
	09/08/2024 14:37:39	MG - POÇOS DE CALDAS - Próx. Rua Antônio Bertolan	A sirene está ligada		Status	0	NÃO	-21,7801	-46,6308

RELATÓRIO ANALÍTICO POR VEÍCULO


































Período: 09/08/2024 00:00:00 à 15/08/2024 00:00:00

Identificador: EWD2A97 EDIVAN SC 2021

Placa: EWD2A97

- Legenda:**
-  Mensagens enviadas do Veículo (Veículo -> Central)
 -  Mensagens enviadas do Veículo (Controle de Jornada Cliente)
 -  Mensagens enviadas da Central (Central -> Veículo)



Sentido:	Data e Hora:	Localização:	Mensagem:	Modo Emergência	Tipo Mensagem:	Vel. (Km/h)	Log ?	Latitude	Longitude
	09/08/2024 14:37:39	MG - POÇOS DE CALDAS - Próx. Rua Antônio Bertolan	Porta do Motorista aberta		Evento	0	NÃO	-21,7801	-46,6308
	09/08/2024 14:37:11	MG - POÇOS DE CALDAS - Próx. Rua Antônio Bertolan	A sirene está ligada		Alerta de Software	0	NÃO	-21,7801	-46,6308
	09/08/2024 14:37:11	MG - POÇOS DE CALDAS - Próx. Rua Antônio Bertolan	Parada do Veículo		Alerta de Software	0	NÃO	-21,7801	-46,6308
	09/08/2024 14:37:11	MG - POÇOS DE CALDAS - Próx. Rua Antônio Bertolan	A sirene está ligada		Status	0	NÃO	-21,7801	-46,6308
	09/08/2024 14:36:49	MG - POÇOS DE CALDAS - Próx. Rua Antônio Bertolan	A sirene está ligada		Status	0	NÃO	-21,7801	-46,6308
	09/08/2024 14:36:49	MG - POÇOS DE CALDAS - Próx. Rua Antônio Bertolan	A sirene está ligada		Alerta de Software	0	NÃO	-21,7801	-46,6308
	09/08/2024 14:36:49	MG - POÇOS DE CALDAS - Próx. Rua Antônio Bertolan	Parada do Veículo		Alerta de Software	0	NÃO	-21,7801	-46,6308
	09/08/2024 14:36:49	MG - POÇOS DE CALDAS - Próx. Rua Antônio Bertolan	Porta do Motorista aberta		Evento	0	NÃO	-21,7801	-46,6308
	09/08/2024 14:36:47	MG - POÇOS DE CALDAS - Próx. Rua Antônio Bertolan	A sirene está ligada		Status	0	NÃO	-21,7801	-46,6308
	09/08/2024 14:36:47	MG - POÇOS DE CALDAS - Próx. Rua Antônio Bertolan	Ignição desligada		Evento	0	NÃO	-21,7801	-46,6308
	09/08/2024 14:36:10	MG - POÇOS DE CALDAS - Próx. Rua Antônio Bertolan	A sirene está ligada		Alerta de Software	3	NÃO	-21,7812	-46,6307
	09/08/2024 14:36:10	MG - POÇOS DE CALDAS - Próx. Rua Antônio Bertolan	Ignição ligada		Evento	3	NÃO	-21,7812	-46,6307
	09/08/2024 14:36:10	MG - POÇOS DE CALDAS - Próx. Rua Antônio Bertolan	A sirene está ligada		Status	3	NÃO	-21,7812	-46,6307
	09/08/2024 14:35:50	MG - POÇOS DE CALDAS - Próx. Rua Antônio Bertolan	A sirene está ligada		Status	0	NÃO	-21,7813	-46,6307
	09/08/2024 14:35:50	MG - POÇOS DE CALDAS - Próx. Rua Antônio Bertolan	Porta do Motorista aberta		Evento	0	NÃO	-21,7813	-46,6307
	09/08/2024 14:35:50	MG - POÇOS DE CALDAS - Próx. Rua Antônio Bertolan	A sirene está ligada		Alerta de Software	0	NÃO	-21,7813	-46,6307
	09/08/2024 14:35:50	MG - POÇOS DE CALDAS - Próx. Rua Antônio Bertolan	Parada do Veículo		Alerta de Software	0	NÃO	-21,7813	-46,6307
	09/08/2024 14:35:11	MG - POÇOS DE CALDAS - Próx. Rua Antônio Bertolan	A sirene está ligada		Alerta de Software	0	NÃO	-21,7813	-46,6307
	09/08/2024 14:35:11	MG - POÇOS DE CALDAS - Próx. Rua Antônio Bertolan	Parada do Veículo		Alerta de Software	0	NÃO	-21,7813	-46,6307
	09/08/2024 14:35:11	MG - POÇOS DE CALDAS - Próx. Rua Antônio Bertolan	A sirene está ligada		Status	0	NÃO	-21,7813	-46,6307
	09/08/2024 14:33:11	MG - POÇOS DE CALDAS - Próx. Rua Antônio Bertolan	A sirene está ligada		Status	0	NÃO	-21,7813	-46,6307
	09/08/2024 14:33:11	MG - POÇOS DE CALDAS - Próx. Rua Antônio Bertolan	A sirene está ligada		Alerta de Software	0	NÃO	-21,7813	-46,6307
	09/08/2024 14:33:11	MG - POÇOS DE CALDAS - Próx. Rua Antônio Bertolan	Parada do Veículo		Alerta de Software	0	NÃO	-21,7813	-46,6307
	09/08/2024 14:33:11	MG - POÇOS DE CALDAS - Próx. Rua Antônio Bertolan	Porta do Motorista aberta		Evento	0	NÃO	-21,7813	-46,6307
	09/08/2024 14:33:03	MG - POÇOS DE CALDAS - Próx. Rua Antônio Bertolan	A sirene está ligada		Alerta de Software	0	NÃO	-21,7813	-46,6307
	09/08/2024 14:33:03	MG - POÇOS DE CALDAS - Próx. Rua Antônio Bertolan	Parada do Veículo		Alerta de Software	0	NÃO	-21,7813	-46,6307
	09/08/2024 14:33:03	MG - POÇOS DE CALDAS - Próx. Rua Antônio Bertolan	A sirene está ligada		Status	0	NÃO	-21,7813	-46,6307
	09/08/2024 14:33:03	MG - POÇOS DE CALDAS - Próx. Rua Antônio Bertolan	Ignição desligada		Evento	0	NÃO	-21,7813	-46,6307
	09/08/2024 14:31:36	MG - POÇOS DE CALDAS - Avenida Ferrero	A sirene está ligada		Status	52	NÃO	-21,7872	-46,6318
	09/08/2024 14:31:36	MG - POÇOS DE CALDAS - Avenida Ferrero	Ignição ligada		Status	52	NÃO	-21,7872	-46,6318
	09/08/2024 14:31:36	MG - POÇOS DE CALDAS - Avenida Ferrero	A sirene está ligada		Alerta de Software	52	NÃO	-21,7872	-46,6318
	09/08/2024 14:29:36	MG - POÇOS DE CALDAS - Avenida Ferrero	A sirene está ligada		Alerta de Software	61	NÃO	-21,7849	-46,6312
	09/08/2024 14:29:36	MG - POÇOS DE CALDAS - Avenida Ferrero	Ignição ligada		Status	61	NÃO	-21,7849	-46,6312
	09/08/2024 14:29:36	MG - POÇOS DE CALDAS - Avenida Ferrero	A sirene está ligada		Status	61	NÃO	-21,7849	-46,6312
	09/08/2024 14:27:36	MG - POÇOS DE CALDAS - Rua Antônio Bertolan	A sirene está ligada		Status	0	NÃO	-21,7800	-46,6311
	09/08/2024 14:27:36	MG - POÇOS DE CALDAS - Rua Antônio Bertolan	Ignição ligada		Status	0	NÃO	-21,7800	-46,6311
	09/08/2024 14:27:36	MG - POÇOS DE CALDAS - Rua Antônio Bertolan	A sirene está ligada		Alerta de Software	0	NÃO	-21,7800	-46,6311

RELATÓRIO ANALÍTICO POR VEÍCULO





































Período: 09/08/2024 00:00:00 à 15/08/2024 00:00:00

Identificador: EWD2A97 EDIVAN SC 2021

Placa: EWD2A97

- Legenda:**
-  Mensagens enviadas do Veículo (Veículo -> Central)
 -  Mensagens enviadas do Veículo (Controle de Jornada Cliente)
 -  Mensagens enviadas da Central (Central -> Veículo)



Sentido:	Data e Hora:	Localização:	Mensagem:	Modo Emergência	Tipo Mensagem:	Vel. (Km/h)	Log ?	Latitude	Longitude
	09/08/2024 14:27:36	MG - POÇOS DE CALDAS - Rua Antônio Bertolan	Parada do Veículo		Alerta de Software	0	NÃO	-21,7800	-46,6311
	09/08/2024 14:25:36	MG - POÇOS DE CALDAS - Rua Antônio Bertolan	A sirene está ligada		Alerta de Software	0	NÃO	-21,7799	-46,6311
	09/08/2024 14:25:36	MG - POÇOS DE CALDAS - Rua Antônio Bertolan	Parada do Veículo		Alerta de Software	0	NÃO	-21,7799	-46,6311
	09/08/2024 14:25:36	MG - POÇOS DE CALDAS - Rua Antônio Bertolan	Ignição ligada		Status	0	NÃO	-21,7799	-46,6311
	09/08/2024 14:25:36	MG - POÇOS DE CALDAS - Rua Antônio Bertolan	A sirene está ligada		Status	0	NÃO	-21,7799	-46,6311
	09/08/2024 14:25:23	MENSAGEM ENVIADA PELA CENTRAL Enviada por: integração	MENSAGEM TEXTO LIVRE:Macro de INICIO DE VIAGEM nao recebida pela central. Enviar novamente a macro de INICIO DE VIAGEM		Macro	-	-	-	-
	09/08/2024 14:24:12	MENSAGEM ENVIADA PELA CENTRAL Enviada por: integração	MENSAGEM TEXTO LIVRE:Enviar macro de REINICIO DE VIAGEM.		Macro	-	-	-	-
	09/08/2024 14:23:36	MG - POÇOS DE CALDAS - Avenida João Pinheiro	A sirene está ligada		Status	56	NÃO	-21,7788	-46,6302
	09/08/2024 14:23:36	MG - POÇOS DE CALDAS - Avenida João Pinheiro	Ignição ligada		Status	56	NÃO	-21,7788	-46,6302
	09/08/2024 14:23:36	MG - POÇOS DE CALDAS - Avenida João Pinheiro	A sirene está ligada		Alerta de Software	56	NÃO	-21,7788	-46,6302
	09/08/2024 14:22:25	MG - POÇOS DE CALDAS - Próx. Avenida João Pinheiro	A sirene está ligada		Alerta de Software	8	NÃO	-21,7756	-46,6226
	09/08/2024 14:22:25	MG - POÇOS DE CALDAS - Próx. Avenida João Pinheiro	Ignição ligada		Evento	8	NÃO	-21,7756	-46,6226
	09/08/2024 14:22:25	MG - POÇOS DE CALDAS - Próx. Avenida João Pinheiro	A sirene está ligada		Status	8	NÃO	-21,7756	-46,6226
	09/08/2024 14:22:03	MG - POÇOS DE CALDAS - Próx. Avenida João Pinheiro	A sirene está ligada		Status	0	NÃO	-21,7755	-46,6225
	09/08/2024 14:22:03	MG - POÇOS DE CALDAS - Próx. Avenida João Pinheiro	Porta do Motorista aberta		Evento	0	NÃO	-21,7755	-46,6225
	09/08/2024 14:22:03	MG - POÇOS DE CALDAS - Próx. Avenida João Pinheiro	A sirene está ligada		Alerta de Software	0	NÃO	-21,7755	-46,6225
	09/08/2024 14:22:03	MG - POÇOS DE CALDAS - Próx. Avenida João Pinheiro	Parada do Veículo		Alerta de Software	0	NÃO	-21,7755	-46,6225
	09/08/2024 14:21:36	MG - POÇOS DE CALDAS - Próx. Avenida João Pinheiro	A sirene está ligada		Alerta de Software	0	NÃO	-21,7755	-46,6225
	09/08/2024 14:21:36	MG - POÇOS DE CALDAS - Próx. Avenida João Pinheiro	Parada do Veículo		Alerta de Software	0	NÃO	-21,7755	-46,6225
	09/08/2024 14:21:36	MG - POÇOS DE CALDAS - Próx. Avenida João Pinheiro	A sirene está ligada		Status	0	NÃO	-21,7755	-46,6225
	09/08/2024 14:21:04	MG - POÇOS DE CALDAS - Próx. Avenida João Pinheiro	A sirene está ligada		Status	0	NÃO	-21,7755	-46,6225
	09/08/2024 14:21:04	MG - POÇOS DE CALDAS - Próx. Avenida João Pinheiro	A sirene está ligada		Alerta de Software	0	NÃO	-21,7755	-46,6225
	09/08/2024 14:21:04	MG - POÇOS DE CALDAS - Próx. Avenida João Pinheiro	Parada do Veículo		Alerta de Software	0	NÃO	-21,7755	-46,6225
	09/08/2024 14:21:04	MG - POÇOS DE CALDAS - Próx. Avenida João Pinheiro	Porta do Motorista aberta		Evento	0	NÃO	-21,7755	-46,6225
	09/08/2024 14:21:00	MG - POÇOS DE CALDAS - Próx. Avenida João Pinheiro	A sirene está ligada		Alerta de Software	0	NÃO	-21,7755	-46,6225
	09/08/2024 14:21:00	MG - POÇOS DE CALDAS - Próx. Avenida João Pinheiro	Parada do Veículo		Alerta de Software	0	NÃO	-21,7755	-46,6225
	09/08/2024 14:21:00	MG - POÇOS DE CALDAS - Próx. Avenida João Pinheiro	A sirene está ligada		Status	0	NÃO	-21,7755	-46,6225
	09/08/2024 14:21:00	MG - POÇOS DE CALDAS - Próx. Avenida João Pinheiro	Ignição desligada		Evento	0	NÃO	-21,7755	-46,6225
	09/08/2024 14:19:45	MG - POÇOS DE CALDAS - Próx. Avenida João Pinheiro	A sirene está ligada		Status	6	NÃO	-21,7754	-46,6222
	09/08/2024 14:19:45	MG - POÇOS DE CALDAS - Próx. Avenida João Pinheiro	A sirene está ligada		Alerta de Software	6	NÃO	-21,7754	-46,6222
	09/08/2024 14:19:45	MG - POÇOS DE CALDAS - Próx. Avenida João Pinheiro	Entrada em Área de Controle 'SP+MG+Rio - Raio 400Km'		Alerta de Software	6	NÃO	-21,7754	-46,6222
	09/08/2024 14:19:45	MG - POÇOS DE CALDAS - Próx. Avenida João Pinheiro	Ignição ligada		Evento	6	NÃO	-21,7754	-46,6222
	09/08/2024 14:19:36	MG - POÇOS DE CALDAS - Próx. Avenida João Pinheiro	A sirene está ligada		Status	0	NÃO	-21,7754	-46,6221
	09/08/2024 14:19:19	MG - POÇOS DE CALDAS - Próx. Avenida João Pinheiro	Porta do Motorista aberta		Evento	0	NÃO	-21,7754	-46,6221
	09/08/2024 14:19:19	MG - POÇOS DE CALDAS - Próx. Avenida João Pinheiro	A sirene está ligada		Alerta de Software	0	NÃO	-21,7754	-46,6221
	09/08/2024 14:19:19	MG - POÇOS DE CALDAS - Próx. Avenida João Pinheiro	Parada do Veículo		Alerta de Software	0	NÃO	-21,7754	-46,6221

RELATÓRIO ANALÍTICO POR VEÍCULO





































Período: 09/08/2024 00:00:00 à 15/08/2024 00:00:00

Identificador: EWD2A97 EDIVAN SC 2021

Placa: EWD2A97

- Legenda:**
-  Mensagens enviadas do Veículo (Veículo -> Central)
 -  Mensagens enviadas do Veículo (Controle de Jornada Cliente)
 -  Mensagens enviadas da Central (Central -> Veículo)



Sentido:	Data e Hora:	Localização:	Mensagem:	Modo Emergência	Tipo Mensagem:	Vel. (Km/h)	Log ?	Latitude	Longitude
	09/08/2024 14:19:19	MG - POÇOS DE CALDAS - Próx. Avenida João Pinheiro	A sirene está ligada		Status	0	NÃO	-21,7754	-46,6221
	09/08/2024 14:18:19	MENSAGEM ENVIADA PELA CENTRAL Enviada por: integração	Ligar Sirene		Comando		-		
	09/08/2024 14:18:15	MENSAGEM ENVIADA PELA CENTRAL Enviada por: integração	MENSAGEM TEXTO LIVRE:Informe o motivo da parada. Entrar em contato com a Monisat solicitar o desbloqueio.		Macro		-		
	09/08/2024 14:17:36	MG - POÇOS DE CALDAS - Próx. Avenida João Pinheiro	Parada do Veículo		Alerta de Software	0	NÃO	-21,7754	-46,6221
	09/08/2024 14:17:36	MG - POÇOS DE CALDAS - Próx. Avenida João Pinheiro	Porta do Motorista aberta		Evento	0	NÃO	-21,7754	-46,6221
	09/08/2024 14:17:22	MG - POÇOS DE CALDAS - Próx. Avenida João Pinheiro	Parada do Veículo		Alerta de Software	0	NÃO	-21,7754	-46,6221
	09/08/2024 14:15:22	MG - POÇOS DE CALDAS - Próx. Avenida João Pinheiro	Parada do Veículo		Alerta de Software	0	NÃO	-21,7754	-46,6221
	09/08/2024 14:13:22	MG - POÇOS DE CALDAS - Próx. Avenida João Pinheiro	Parada do Veículo		Alerta de Software	0	NÃO	-21,7754	-46,6221
	09/08/2024 14:11:22	MG - POÇOS DE CALDAS - Próx. Avenida João Pinheiro	Parada do Veículo		Alerta de Software	0	NÃO	-21,7754	-46,6221
	09/08/2024 14:09:43	MG - POÇOS DE CALDAS - Próx. Avenida João Pinheiro	Ignição desligada		Evento	0	NÃO	-21,7754	-46,6221
	09/08/2024 14:09:43	MG - POÇOS DE CALDAS - Próx. Avenida João Pinheiro	Parada do Veículo		Alerta de Software	0	NÃO	-21,7754	-46,6221
	09/08/2024 14:09:22	MG - POÇOS DE CALDAS - Próx. Avenida João Pinheiro	Parada do Veículo		Alerta de Software	0	NÃO	-21,7754	-46,6221
	09/08/2024 14:09:22	MG - POÇOS DE CALDAS - Próx. Avenida João Pinheiro	Ignição ligada		Status	0	NÃO	-21,7754	-46,6221
	09/08/2024 14:07:22	MG - POÇOS DE CALDAS - Próx. Avenida João Pinheiro	Ignição ligada		Status	0	NÃO	-21,7754	-46,6221
	09/08/2024 14:07:22	MG - POÇOS DE CALDAS - Próx. Avenida João Pinheiro	Parada do Veículo		Alerta de Software	0	NÃO	-21,7754	-46,6221
	09/08/2024 14:05:22	MG - POÇOS DE CALDAS - Próx. Avenida João Pinheiro	Parada do Veículo		Alerta de Software	0	NÃO	-21,7754	-46,6221
	09/08/2024 14:05:22	MG - POÇOS DE CALDAS - Próx. Avenida João Pinheiro	Ignição ligada		Status	0	NÃO	-21,7754	-46,6221
	09/08/2024 14:03:22	MG - POÇOS DE CALDAS - Próx. Avenida João Pinheiro	Ignição ligada		Status	0	NÃO	-21,7754	-46,6221
	09/08/2024 14:03:22	MG - POÇOS DE CALDAS - Próx. Avenida João Pinheiro	Parada do Veículo		Alerta de Software	0	NÃO	-21,7754	-46,6221
	09/08/2024 14:01:22	MG - POÇOS DE CALDAS - Próx. Avenida João Pinheiro	Parada do Veículo		Alerta de Software	0	NÃO	-21,7754	-46,6221
	09/08/2024 14:01:22	MG - POÇOS DE CALDAS - Próx. Avenida João Pinheiro	Ignição ligada		Status	0	NÃO	-21,7754	-46,6221
	09/08/2024 13:59:22	MG - POÇOS DE CALDAS - Avenida Mansur Frayha	Ignição ligada		Status	0	NÃO	-21,7748	-46,6131
	09/08/2024 13:59:22	MG - POÇOS DE CALDAS - Avenida Mansur Frayha	Parada do Veículo		Alerta de Software	0	NÃO	-21,7748	-46,6131
	09/08/2024 13:57:22	MG - POÇOS DE CALDAS - Avenida João Pinheiro	Ignição ligada		Status	46	NÃO	-21,7792	-46,6310
	09/08/2024 13:55:57	MG - POÇOS DE CALDAS - Avenida João Pinheiro	Porta do Motorista aberta		Evento	0	NÃO	-21,7782	-46,6272
	09/08/2024 13:55:57	MG - POÇOS DE CALDAS - Avenida João Pinheiro	Parada do Veículo		Alerta de Software	0	NÃO	-21,7782	-46,6272
	09/08/2024 13:55:57	MG - POÇOS DE CALDAS - Avenida João Pinheiro	Entrada em Área de Controle 'SP+MG+Rio - Raio 400Km'		Alerta de Software	0	NÃO	-21,7782	-46,6272
	09/08/2024 13:55:57	MG - POÇOS DE CALDAS - Avenida João Pinheiro	Ignição ligada		Status	0	NÃO	-21,7782	-46,6272
	09/08/2024 13:55:36	MG - POÇOS DE CALDAS - Avenida João Pinheiro	Ignição ligada		Status	1	NÃO	-21,7782	-46,6271
	09/08/2024 13:55:36	MG - POÇOS DE CALDAS - Avenida João Pinheiro	Porta do Motorista aberta		Evento	1	NÃO	-21,7782	-46,6271
	09/08/2024 13:55:22	MG - POÇOS DE CALDAS - Avenida João Pinheiro	Ignição ligada		Status	45	NÃO	-21,7781	-46,6260
	09/08/2024 13:53:50	MG - POÇOS DE CALDAS - Próx. Avenida João Pinheiro	Ignição ligada		Evento	5	NÃO	-21,7757	-46,6228
	09/08/2024 13:53:22	MG - POÇOS DE CALDAS - Próx. Avenida João Pinheiro	Parada do Veículo		Alerta de Software	0	NÃO	-21,7756	-46,6227
	09/08/2024 13:53:22	MG - POÇOS DE CALDAS - Próx. Avenida João Pinheiro	Porta do Motorista aberta		Evento	0	NÃO	-21,7756	-46,6227
	09/08/2024 13:52:39	MG - POÇOS DE CALDAS - Próx. Avenida João Pinheiro	Parada do Veículo		Alerta de Software	0	NÃO	-21,7756	-46,6227
	09/08/2024 13:52:39	MG - POÇOS DE CALDAS - Próx. Avenida João Pinheiro	Porta do Baú 1 Fechada		Evento	0	NÃO	-21,7756	-46,6227
	09/08/2024 13:52:26	MG - POÇOS DE CALDAS - Próx. Avenida João Pinheiro	Parada do Veículo		Alerta de Software	0	NÃO	-21,7756	-46,6227

RELATÓRIO ANALÍTICO POR VEÍCULO

Período: 09/08/2024 00:00:00 à 15/08/2024 00:00:00

Identificador: EWD2A97 EDIVAN SC 2021

Placa: EWD2A97

- Legenda:**
-  Mensagens enviadas do Veículo (Veículo -> Central)
 -  Mensagens enviadas do Veículo (Controle de Jornada Cliente)
 -  Mensagens enviadas da Central (Central -> Veículo)



Sentido:	Data e Hora:	Localização:	Mensagem:	Modo Emergência	Tipo Mensagem:	Vel. (Km/h)	Log ?	Latitude	Longitude
	09/08/2024 13:52:26	MG - POÇOS DE CALDAS - Próx. Avenida João Pinheiro	Porta do Baú 1 Aberta		Status	0	NÃO	-21,7756	-46,6227
	09/08/2024 13:52:26	MG - POÇOS DE CALDAS - Próx. Avenida João Pinheiro	Porta de Baú Violada		Status	0	NÃO	-21,7756	-46,6227
	09/08/2024 13:50:26	MG - POÇOS DE CALDAS - Próx. Avenida João Pinheiro	Porta de Baú Violada		Status	0	NÃO	-21,7756	-46,6228
	09/08/2024 13:50:26	MG - POÇOS DE CALDAS - Próx. Avenida João Pinheiro	Porta do Baú 1 Aberta		Status	0	NÃO	-21,7756	-46,6228
	09/08/2024 13:50:26	MG - POÇOS DE CALDAS - Próx. Avenida João Pinheiro	Parada do Veículo		Alerta de Software	0	NÃO	-21,7756	-46,6228
	09/08/2024 13:48:26	MG - POÇOS DE CALDAS - Próx. Avenida João Pinheiro	Parada do Veículo		Alerta de Software	0	NÃO	-21,7756	-46,6228
	09/08/2024 13:48:26	MG - POÇOS DE CALDAS - Próx. Avenida João Pinheiro	Porta do Baú 1 Aberta		Status	0	NÃO	-21,7756	-46,6228
	09/08/2024 13:48:26	MG - POÇOS DE CALDAS - Próx. Avenida João Pinheiro	Porta de Baú Violada		Status	0	NÃO	-21,7756	-46,6228
	09/08/2024 13:46:26	MG - POÇOS DE CALDAS - Próx. Avenida João Pinheiro	Porta de Baú Violada		Status	0	NÃO	-21,7755	-46,6228
	09/08/2024 13:46:26	MG - POÇOS DE CALDAS - Próx. Avenida João Pinheiro	Porta do Baú 1 Aberta		Status	0	NÃO	-21,7755	-46,6228
	09/08/2024 13:46:26	MG - POÇOS DE CALDAS - Próx. Avenida João Pinheiro	Parada do Veículo		Alerta de Software	0	NÃO	-21,7755	-46,6228
	09/08/2024 13:44:26	MG - POÇOS DE CALDAS - Próx. Avenida João Pinheiro	Parada do Veículo		Alerta de Software	0	NÃO	-21,7755	-46,6228
	09/08/2024 13:44:26	MG - POÇOS DE CALDAS - Próx. Avenida João Pinheiro	Porta do Baú 1 Aberta		Status	0	NÃO	-21,7755	-46,6228
	09/08/2024 13:44:26	MG - POÇOS DE CALDAS - Próx. Avenida João Pinheiro	Porta de Baú Violada		Status	0	NÃO	-21,7755	-46,6228
	09/08/2024 13:42:26	MG - POÇOS DE CALDAS - Próx. Avenida João Pinheiro	Porta de Baú Violada		Status	0	NÃO	-21,7755	-46,6228
	09/08/2024 13:42:26	MG - POÇOS DE CALDAS - Próx. Avenida João Pinheiro	Porta do Baú 1 Aberta		Status	0	NÃO	-21,7755	-46,6228
	09/08/2024 13:42:26	MG - POÇOS DE CALDAS - Próx. Avenida João Pinheiro	Parada do Veículo		Alerta de Software	0	NÃO	-21,7755	-46,6228
	09/08/2024 13:40:26	MG - POÇOS DE CALDAS - Próx. Avenida João Pinheiro	Parada do Veículo		Alerta de Software	0	NÃO	-21,7755	-46,6227
	09/08/2024 13:40:26	MG - POÇOS DE CALDAS - Próx. Avenida João Pinheiro	Porta do Baú 1 Aberta		Status	0	NÃO	-21,7755	-46,6227
	09/08/2024 13:40:26	MG - POÇOS DE CALDAS - Próx. Avenida João Pinheiro	Porta de Baú Violada		Status	0	NÃO	-21,7755	-46,6227
	09/08/2024 13:38:26	MG - POÇOS DE CALDAS - Próx. Avenida João Pinheiro	Porta de Baú Violada		Status	0	NÃO	-21,7755	-46,6227
	09/08/2024 13:38:26	MG - POÇOS DE CALDAS - Próx. Avenida João Pinheiro	Porta do Baú 1 Aberta		Status	0	NÃO	-21,7755	-46,6227
	09/08/2024 13:38:26	MG - POÇOS DE CALDAS - Próx. Avenida João Pinheiro	Parada do Veículo		Alerta de Software	0	NÃO	-21,7755	-46,6227
	09/08/2024 13:37:42	MG - POÇOS DE CALDAS - Próx. Avenida João Pinheiro	Parada do Veículo		Alerta de Software	0	NÃO	-21,7755	-46,6227
	09/08/2024 13:37:42	MG - POÇOS DE CALDAS - Próx. Avenida João Pinheiro	Entrada em Área de Controle 'SP+MG+Rio - Raio 400Km'		Alerta de Software	0	NÃO	-21,7755	-46,6227
	09/08/2024 13:37:42	MG - POÇOS DE CALDAS - Próx. Avenida João Pinheiro	Porta do Motorista aberta		Evento	0	NÃO	-21,7755	-46,6227
	09/08/2024 13:37:42	MG - POÇOS DE CALDAS - Próx. Avenida João Pinheiro	Porta do Baú 1 Aberta		Status	0	NÃO	-21,7755	-46,6227
	09/08/2024 13:37:42	MG - POÇOS DE CALDAS - Próx. Avenida João Pinheiro	Porta de Baú Violada		Status	0	NÃO	-21,7755	-46,6227
	09/08/2024 13:36:27	MG - POÇOS DE CALDAS - Próx. Avenida João Pinheiro	Porta de Baú Violada		Status	0	NÃO	-21,7755	-46,6226
	09/08/2024 13:36:27	MG - POÇOS DE CALDAS - Próx. Avenida João Pinheiro	Porta do Baú 1 Aberta		Evento	0	NÃO	-21,7755	-46,6226
	09/08/2024 13:36:27	MG - POÇOS DE CALDAS - Próx. Avenida João Pinheiro	Parada do Veículo		Alerta de Software	0	NÃO	-21,7755	-46,6226
	09/08/2024 13:36:11	MG - POÇOS DE CALDAS - Próx. Avenida João Pinheiro	Parada do Veículo		Alerta de Software	0	NÃO	-21,7755	-46,6226
	09/08/2024 13:36:11	MG - POÇOS DE CALDAS - Próx. Avenida João Pinheiro	Porta de Baú Violada		Evento	0	NÃO	-21,7755	-46,6226
	09/08/2024 13:35:11	MG - POÇOS DE CALDAS - Próx. Avenida João Pinheiro	Parada do Veículo		Alerta de Software	0	NÃO	-21,7755	-46,6226
	09/08/2024 13:35:11	MG - POÇOS DE CALDAS - Próx. Avenida João Pinheiro	Entrada em Área de Controle 'SP+MG+Rio - Raio 400Km'		Alerta de Software	0	NÃO	-21,7755	-46,6226
	09/08/2024 13:35:11	MG - POÇOS DE CALDAS - Próx. Avenida João Pinheiro	Porta do Motorista aberta		Evento	0	NÃO	-21,7755	-46,6226
	09/08/2024 13:35:08	MG - POÇOS DE CALDAS - Próx. Avenida João Pinheiro	Ignição desligada		Evento	0	NÃO	-21,7755	-46,6226

RELATÓRIO ANALÍTICO POR VEÍCULO

Período: 09/08/2024 00:00:00 à 15/08/2024 00:00:00

Identificador: EWD2A97 EDIVAN SC 2021

Placa: EWD2A97

- Legenda:**
-  Mensagens enviadas do Veículo (Veículo -> Central)
 -  Mensagens enviadas do Veículo (Controle de Jornada Cliente)
 -  Mensagens enviadas da Central (Central -> Veículo)



Sentido:	Data e Hora:	Localização:	Mensagem:	Modo Emergência	Tipo Mensagem:	Vel. (Km/h)	Log ?	Latitude	Longitude
	09/08/2024 13:34:46	MG - POÇOS DE CALDAS - Próx. Avenida João Pinheiro	Ignição ligada		Status	4	NÃO	-21,7754	-46,6224
	09/08/2024 13:32:46	MG - POÇOS DE CALDAS - Avenida Mansur Frayha	Ignição ligada		Status	48	NÃO	-21,7756	-46,6065
	09/08/2024 13:30:46	MG - POÇOS DE CALDAS - Próx. Avenida João Pinheiro	Ignição ligada		Status	74	NÃO	-21,7768	-46,6236
	09/08/2024 13:28:46	MG - POÇOS DE CALDAS - Próx. Rua Antônio Bertolan	Parada do Veículo		Alerta de Software	0	NÃO	-21,7799	-46,6306
	09/08/2024 13:28:46	MG - POÇOS DE CALDAS - Próx. Rua Antônio Bertolan	Ignição ligada		Status	0	NÃO	-21,7799	-46,6306
	09/08/2024 13:28:06	MG - POÇOS DE CALDAS - Próx. Rua Antônio Bertolan	Porta do Motorista aberta		Evento	0	NÃO	-21,7799	-46,6306
	09/08/2024 13:28:06	MG - POÇOS DE CALDAS - Próx. Rua Antônio Bertolan	Parada do Veículo		Alerta de Software	0	NÃO	-21,7799	-46,6306
	09/08/2024 13:28:06	MG - POÇOS DE CALDAS - Próx. Rua Antônio Bertolan	Ignição ligada		Status	0	NÃO	-21,7799	-46,6306
	09/08/2024 13:26:46	MG - POÇOS DE CALDAS - Próx. Rua Antônio Bertolan	Parada do Veículo		Alerta de Software	0	NÃO	-21,7799	-46,6306
	09/08/2024 13:26:46	MG - POÇOS DE CALDAS - Próx. Rua Antônio Bertolan	Ignição ligada		Status	0	NÃO	-21,7799	-46,6306
	09/08/2024 13:26:28	MG - POÇOS DE CALDAS - Próx. Rua Antônio Bertolan	Parada do Veículo		Alerta de Software	0	NÃO	-21,7799	-46,6306
	09/08/2024 13:26:28	MG - POÇOS DE CALDAS - Próx. Rua Antônio Bertolan	Porta do Motorista aberta		Evento	0	NÃO	-21,7799	-46,6306
	09/08/2024 13:26:28	MG - POÇOS DE CALDAS - Próx. Rua Antônio Bertolan	Ignição ligada		Status	0	NÃO	-21,7799	-46,6306
	09/08/2024 13:25:51	MG - POÇOS DE CALDAS - Próx. Rua Antônio Bertolan	Ignição ligada		Status	0	NÃO	-21,7799	-46,6306
	09/08/2024 13:25:51	MG - POÇOS DE CALDAS - Próx. Rua Antônio Bertolan	Porta do Motorista aberta		Evento	0	NÃO	-21,7799	-46,6306
	09/08/2024 13:25:51	MG - POÇOS DE CALDAS - Próx. Rua Antônio Bertolan	Parada do Veículo		Alerta de Software	0	NÃO	-21,7799	-46,6306
	09/08/2024 13:24:46	MG - POÇOS DE CALDAS - Próx. Rua Antônio Bertolan	Ignição ligada		Status	4	NÃO	-21,7799	-46,6305
	09/08/2024 13:22:46	MG - POÇOS DE CALDAS - Próx. Rua Antônio Bertolan	Parada do Veículo		Alerta de Software	0	NÃO	-21,7800	-46,6304
	09/08/2024 13:22:46	MG - POÇOS DE CALDAS - Próx. Rua Antônio Bertolan	Porta do Motorista aberta		Evento	0	NÃO	-21,7800	-46,6304
	09/08/2024 13:22:46	MG - POÇOS DE CALDAS - Próx. Rua Antônio Bertolan	Ignição ligada		Status	0	NÃO	-21,7800	-46,6304
	09/08/2024 13:22:21	MG - POÇOS DE CALDAS - Próx. Rua Antônio Bertolan	Ignição ligada		Status	0	NÃO	-21,7800	-46,6304
	09/08/2024 13:22:21	MG - POÇOS DE CALDAS - Próx. Rua Antônio Bertolan	Porta do Baú 1 Fechada		Evento	0	NÃO	-21,7800	-46,6304
	09/08/2024 13:22:21	MG - POÇOS DE CALDAS - Próx. Rua Antônio Bertolan	Parada do Veículo		Alerta de Software	0	NÃO	-21,7800	-46,6304
	09/08/2024 13:21:26	MG - POÇOS DE CALDAS - Próx. Rua Antônio Bertolan	Porta do Baú 1 Aberta		Status	0	NÃO	-21,7800	-46,6304
	09/08/2024 13:21:26	MG - POÇOS DE CALDAS - Próx. Rua Antônio Bertolan	Porta de Baú Violada		Evento	0	NÃO	-21,7800	-46,6304
	09/08/2024 13:21:26	MG - POÇOS DE CALDAS - Próx. Rua Antônio Bertolan	Parada do Veículo		Alerta de Software	0	NÃO	-21,7800	-46,6304
	09/08/2024 13:21:26	MG - POÇOS DE CALDAS - Próx. Rua Antônio Bertolan	Ignição ligada		Status	0	NÃO	-21,7800	-46,6304
	09/08/2024 13:21:21	MG - POÇOS DE CALDAS - Próx. Rua Antônio Bertolan	Parada do Veículo		Alerta de Software	0	NÃO	-21,7800	-46,6304
	09/08/2024 13:21:21	MG - POÇOS DE CALDAS - Próx. Rua Antônio Bertolan	Ignição ligada		Status	0	NÃO	-21,7800	-46,6304
	09/08/2024 13:21:21	MG - POÇOS DE CALDAS - Próx. Rua Antônio Bertolan	Porta do Baú 1 Aberta		Status	0	NÃO	-21,7800	-46,6304
	09/08/2024 13:19:21	MG - POÇOS DE CALDAS - Próx. Rua Antônio Bertolan	Porta de Baú Violada		Status	0	NÃO	-21,7800	-46,6304
	09/08/2024 13:19:21	MG - POÇOS DE CALDAS - Próx. Rua Antônio Bertolan	Porta do Baú 1 Aberta		Status	0	NÃO	-21,7800	-46,6304
	09/08/2024 13:19:21	MG - POÇOS DE CALDAS - Próx. Rua Antônio Bertolan	Ignição ligada		Status	0	NÃO	-21,7800	-46,6304
	09/08/2024 13:19:21	MG - POÇOS DE CALDAS - Próx. Rua Antônio Bertolan	Porta do Motorista aberta		Status	0	NÃO	-21,7800	-46,6304
	09/08/2024 13:19:21	MG - POÇOS DE CALDAS - Próx. Rua Antônio Bertolan	Parada do Veículo		Alerta de Software	0	NÃO	-21,7800	-46,6304
	09/08/2024 13:19:15	MG - POÇOS DE CALDAS - Próx. Rua Antônio Bertolan	Ignição ligada		Status	0	NÃO	-21,7799	-46,6304
	09/08/2024 13:19:15	MG - POÇOS DE CALDAS - Próx. Rua Antônio Bertolan	Porta do Motorista aberta		Evento	0	NÃO	-21,7799	-46,6304

RELATÓRIO ANALÍTICO POR VEÍCULO



















Período: 09/08/2024 00:00:00 à 15/08/2024 00:00:00

Identificador: EWD2A97 EDIVAN SC 2021

Placa: EWD2A97

- Legenda:**
-  Mensagens enviadas do Veículo (Veículo -> Central)
 -  Mensagens enviadas do Veículo (Controle de Jornada Cliente)
 -  Mensagens enviadas da Central (Central -> Veículo)



Sentido:	Data e Hora:	Localização:	Mensagem:	Modo Emergência	Tipo Mensagem:	Vel. (Km/h)	Log ?	Latitude	Longitude
	09/08/2024 13:19:15	MG - POÇOS DE CALDAS - Próx. Rua Antônio Bertolan	Porta do Baú 1 Aberta		Status	0	NÃO	-21,7799	-46,6304
	09/08/2024 13:19:15	MG - POÇOS DE CALDAS - Próx. Rua Antônio Bertolan	Porta de Baú Violada		Status	0	NÃO	-21,7799	-46,6304
	09/08/2024 13:18:36	MG - POÇOS DE CALDAS - Próx. Rua Antônio Bertolan	Porta de Baú Violada		Status	0	NÃO	-21,7799	-46,6304
	09/08/2024 13:18:36	MG - POÇOS DE CALDAS - Próx. Rua Antônio Bertolan	Porta do Baú 1 Aberta		Status	0	NÃO	-21,7799	-46,6304
	09/08/2024 13:18:36	MG - POÇOS DE CALDAS - Próx. Rua Antônio Bertolan	Parada do Veículo		Alerta de Software	0	NÃO	-21,7799	-46,6304
	09/08/2024 13:18:36	MG - POÇOS DE CALDAS - Próx. Rua Antônio Bertolan	Porta do Motorista aberta		Status	0	NÃO	-21,7799	-46,6304
	09/08/2024 13:18:36	MG - POÇOS DE CALDAS - Próx. Rua Antônio Bertolan	Ignição ligada		Evento	0	NÃO	-21,7799	-46,6304
	09/08/2024 13:17:22	MG - POÇOS DE CALDAS - Próx. Rua Antônio Bertolan	Porta do Motorista aberta		Evento	0	NÃO	-21,7799	-46,6304
	09/08/2024 13:17:22	MG - POÇOS DE CALDAS - Próx. Rua Antônio Bertolan	Parada do Veículo		Alerta de Software	0	NÃO	-21,7799	-46,6304
	09/08/2024 13:17:22	MG - POÇOS DE CALDAS - Próx. Rua Antônio Bertolan	Porta do Baú 1 Aberta		Status	0	NÃO	-21,7799	-46,6304
	09/08/2024 13:17:22	MG - POÇOS DE CALDAS - Próx. Rua Antônio Bertolan	Porta de Baú Violada		Status	0	NÃO	-21,7799	-46,6304
	09/08/2024 13:16:55	MG - POÇOS DE CALDAS - Próx. Rua Antônio Bertolan	Porta de Baú Violada		Status	0	NÃO	-21,7799	-46,6304
	09/08/2024 13:16:55	MG - POÇOS DE CALDAS - Próx. Rua Antônio Bertolan	Porta do Baú 1 Aberta		Status	0	NÃO	-21,7799	-46,6304
	09/08/2024 13:16:55	MG - POÇOS DE CALDAS - Próx. Rua Antônio Bertolan	Parada do Veículo		Alerta de Software	0	NÃO	-21,7799	-46,6304
	09/08/2024 13:14:55	MG - POÇOS DE CALDAS - Próx. Rua Antônio Bertolan	Parada do Veículo		Alerta de Software	0	NÃO	-21,7799	-46,6304
	09/08/2024 13:14:55	MG - POÇOS DE CALDAS - Próx. Rua Antônio Bertolan	Porta do Baú 1 Aberta		Status	0	NÃO	-21,7799	-46,6304
	09/08/2024 13:14:55	MG - POÇOS DE CALDAS - Próx. Rua Antônio Bertolan	Porta de Baú Violada		Status	0	NÃO	-21,7799	-46,6304
	09/08/2024 13:12:55	MG - POÇOS DE CALDAS - Próx. Rua Antônio Bertolan	Porta de Baú Violada		Status	0	NÃO	-21,7799	-46,6304
	09/08/2024 13:12:55	MG - POÇOS DE CALDAS - Próx. Rua Antônio Bertolan	Porta do Baú 1 Aberta		Status	0	NÃO	-21,7799	-46,6304
	09/08/2024 13:12:55	MG - POÇOS DE CALDAS - Próx. Rua Antônio Bertolan	Parada do Veículo		Alerta de Software	0	NÃO	-21,7799	-46,6304
	09/08/2024 13:10:55	MG - POÇOS DE CALDAS - Próx. Rua Antônio Bertolan	Parada do Veículo		Alerta de Software	0	NÃO	-21,7799	-46,6304
	09/08/2024 13:10:55	MG - POÇOS DE CALDAS - Próx. Rua Antônio Bertolan	Porta do Baú 1 Aberta		Status	0	NÃO	-21,7799	-46,6304
	09/08/2024 13:10:55	MG - POÇOS DE CALDAS - Próx. Rua Antônio Bertolan	Porta de Baú Violada		Status	0	NÃO	-21,7799	-46,6304
	09/08/2024 13:08:55	MG - POÇOS DE CALDAS - Próx. Rua Antônio Bertolan	Porta de Baú Violada		Status	0	NÃO	-21,7799	-46,6304
	09/08/2024 13:08:55	MG - POÇOS DE CALDAS - Próx. Rua Antônio Bertolan	Porta do Baú 1 Aberta		Status	0	NÃO	-21,7799	-46,6304
	09/08/2024 13:08:55	MG - POÇOS DE CALDAS - Próx. Rua Antônio Bertolan	Parada do Veículo		Alerta de Software	0	NÃO	-21,7799	-46,6304
	09/08/2024 13:06:55	MG - POÇOS DE CALDAS - Próx. Rua Antônio Bertolan	Parada do Veículo		Alerta de Software	0	NÃO	-21,7799	-46,6304
	09/08/2024 13:06:55	MG - POÇOS DE CALDAS - Próx. Rua Antônio Bertolan	Porta do Baú 1 Aberta		Status	0	NÃO	-21,7799	-46,6304
	09/08/2024 13:06:55	MG - POÇOS DE CALDAS - Próx. Rua Antônio Bertolan	Porta de Baú Violada		Status	0	NÃO	-21,7799	-46,6304
	09/08/2024 13:04:55	MG - POÇOS DE CALDAS - Próx. Rua Antônio Bertolan	Porta de Baú Violada		Status	0	NÃO	-21,7799	-46,6304
	09/08/2024 13:04:55	MG - POÇOS DE CALDAS - Próx. Rua Antônio Bertolan	Porta do Baú 1 Aberta		Status	0	NÃO	-21,7799	-46,6304
	09/08/2024 13:04:55	MG - POÇOS DE CALDAS - Próx. Rua Antônio Bertolan	Parada do Veículo		Alerta de Software	0	NÃO	-21,7799	-46,6304
	09/08/2024 13:02:55	MG - POÇOS DE CALDAS - Próx. Rua Antônio Bertolan	Parada do Veículo		Alerta de Software	0	NÃO	-21,7799	-46,6304
	09/08/2024 13:02:55	MG - POÇOS DE CALDAS - Próx. Rua Antônio Bertolan	Porta do Baú 1 Aberta		Status	0	NÃO	-21,7799	-46,6304
	09/08/2024 13:02:55	MG - POÇOS DE CALDAS - Próx. Rua Antônio Bertolan	Porta de Baú Violada		Status	0	NÃO	-21,7799	-46,6304
	09/08/2024 13:00:55	MG - POÇOS DE CALDAS - Próx. Rua Antônio Bertolan	Porta de Baú Violada		Status	0	NÃO	-21,7799	-46,6304
	09/08/2024 13:00:55	MG - POÇOS DE CALDAS - Próx. Rua Antônio Bertolan	Porta do Baú 1 Aberta		Status	0	NÃO	-21,7799	-46,6304

RELATÓRIO ANALÍTICO POR VEÍCULO












Período: 09/08/2024 00:00:00 à 15/08/2024 00:00:00

Identificador: EWD2A97 EDIVAN SC 2021

Placa: EWD2A97

- Legenda:**
-  Mensagens enviadas do Veículo (Veículo -> Central)
 -  Mensagens enviadas do Veículo (Controle de Jornada Cliente)
 -  Mensagens enviadas da Central (Central -> Veículo)



Sentido:	Data e Hora:	Localização:	Mensagem:	Modo Emergência	Tipo Mensagem:	Vel. (Km/h)	Log ?	Latitude	Longitude
	09/08/2024 13:00:55	MG - POÇOS DE CALDAS - Próx. Rua Antônio Bertolan	Parada do Veículo		Alerta de Software	0	NÃO	-21,7799	-46,6304
	09/08/2024 12:58:55	MG - POÇOS DE CALDAS - Próx. Rua Antônio Bertolan	Parada do Veículo		Alerta de Software	0	NÃO	-21,7799	-46,6304
	09/08/2024 12:58:55	MG - POÇOS DE CALDAS - Próx. Rua Antônio Bertolan	Porta do Baú 1 Aberta		Status	0	NÃO	-21,7799	-46,6304
	09/08/2024 12:58:55	MG - POÇOS DE CALDAS - Próx. Rua Antônio Bertolan	Porta de Baú Violada		Status	0	NÃO	-21,7799	-46,6304
	09/08/2024 12:56:55	MG - POÇOS DE CALDAS - Próx. Rua Antônio Bertolan	Porta de Baú Violada		Status	0	NÃO	-21,7799	-46,6304
	09/08/2024 12:56:55	MG - POÇOS DE CALDAS - Próx. Rua Antônio Bertolan	Porta do Baú 1 Aberta		Status	0	NÃO	-21,7799	-46,6304
	09/08/2024 12:56:55	MG - POÇOS DE CALDAS - Próx. Rua Antônio Bertolan	Parada do Veículo		Alerta de Software	0	NÃO	-21,7799	-46,6304
	09/08/2024 12:54:55	MG - POÇOS DE CALDAS - Próx. Rua Antônio Bertolan	Parada do Veículo		Alerta de Software	0	NÃO	-21,7799	-46,6304
	09/08/2024 12:54:55	MG - POÇOS DE CALDAS - Próx. Rua Antônio Bertolan	Porta do Baú 1 Aberta		Status	0	NÃO	-21,7799	-46,6304
	09/08/2024 12:54:55	MG - POÇOS DE CALDAS - Próx. Rua Antônio Bertolan	Porta de Baú Violada		Status	0	NÃO	-21,7799	-46,6304
	09/08/2024 12:52:55	MG - POÇOS DE CALDAS - Próx. Rua Antônio Bertolan	Porta de Baú Violada		Status	0	NÃO	-21,7799	-46,6304
	09/08/2024 12:52:55	MG - POÇOS DE CALDAS - Próx. Rua Antônio Bertolan	Porta do Baú 1 Aberta		Status	0	NÃO	-21,7799	-46,6304
	09/08/2024 12:52:55	MG - POÇOS DE CALDAS - Próx. Rua Antônio Bertolan	Parada do Veículo		Alerta de Software	0	NÃO	-21,7799	-46,6304
	09/08/2024 12:50:55	MG - POÇOS DE CALDAS - Próx. Rua Antônio Bertolan	Parada do Veículo		Alerta de Software	0	NÃO	-21,7799	-46,6304
	09/08/2024 12:50:55	MG - POÇOS DE CALDAS - Próx. Rua Antônio Bertolan	Porta do Baú 1 Aberta		Status	0	NÃO	-21,7799	-46,6304
	09/08/2024 12:50:55	MG - POÇOS DE CALDAS - Próx. Rua Antônio Bertolan	Porta de Baú Violada		Status	0	NÃO	-21,7799	-46,6304
	09/08/2024 12:48:55	MG - POÇOS DE CALDAS - Próx. Rua Antônio Bertolan	Porta de Baú Violada		Status	0	NÃO	-21,7799	-46,6304
	09/08/2024 12:48:55	MG - POÇOS DE CALDAS - Próx. Rua Antônio Bertolan	Porta do Baú 1 Aberta		Status	0	NÃO	-21,7799	-46,6304
	09/08/2024 12:48:55	MG - POÇOS DE CALDAS - Próx. Rua Antônio Bertolan	Parada do Veículo		Alerta de Software	0	NÃO	-21,7799	-46,6304
	09/08/2024 12:46:55	MG - POÇOS DE CALDAS - Próx. Rua Antônio Bertolan	Parada do Veículo		Alerta de Software	0	NÃO	-21,7799	-46,6303
	09/08/2024 12:46:55	MG - POÇOS DE CALDAS - Próx. Rua Antônio Bertolan	Porta do Baú 1 Aberta		Status	0	NÃO	-21,7799	-46,6303
	09/08/2024 12:46:55	MG - POÇOS DE CALDAS - Próx. Rua Antônio Bertolan	Porta de Baú Violada		Status	0	NÃO	-21,7799	-46,6303
	09/08/2024 12:44:55	MG - POÇOS DE CALDAS - Próx. Rua Antônio Bertolan	Porta de Baú Violada		Status	0	NÃO	-21,7799	-46,6303
	09/08/2024 12:44:55	MG - POÇOS DE CALDAS - Próx. Rua Antônio Bertolan	Porta do Baú 1 Aberta		Status	0	NÃO	-21,7799	-46,6303
	09/08/2024 12:44:55	MG - POÇOS DE CALDAS - Próx. Rua Antônio Bertolan	Parada do Veículo		Alerta de Software	0	NÃO	-21,7799	-46,6303
	09/08/2024 12:42:55	MG - POÇOS DE CALDAS - Próx. Rua Antônio Bertolan	Parada do Veículo		Alerta de Software	0	NÃO	-21,7799	-46,6303
	09/08/2024 12:42:55	MG - POÇOS DE CALDAS - Próx. Rua Antônio Bertolan	Porta do Baú 1 Aberta		Status	0	NÃO	-21,7799	-46,6303
	09/08/2024 12:42:55	MG - POÇOS DE CALDAS - Próx. Rua Antônio Bertolan	Porta de Baú Violada		Status	0	NÃO	-21,7799	-46,6303
	09/08/2024 12:40:55	MG - POÇOS DE CALDAS - Próx. Rua Antônio Bertolan	Porta de Baú Violada		Status	0	NÃO	-21,7799	-46,6303
	09/08/2024 12:40:55	MG - POÇOS DE CALDAS - Próx. Rua Antônio Bertolan	Porta do Baú 1 Aberta		Status	0	NÃO	-21,7799	-46,6303
	09/08/2024 12:40:55	MG - POÇOS DE CALDAS - Próx. Rua Antônio Bertolan	Parada do Veículo		Alerta de Software	0	NÃO	-21,7799	-46,6303
	09/08/2024 12:38:55	MG - POÇOS DE CALDAS - Próx. Rua Antônio Bertolan	Parada do Veículo		Alerta de Software	0	NÃO	-21,7799	-46,6303
	09/08/2024 12:38:55	MG - POÇOS DE CALDAS - Próx. Rua Antônio Bertolan	Porta do Baú 1 Aberta		Status	0	NÃO	-21,7799	-46,6303
	09/08/2024 12:38:55	MG - POÇOS DE CALDAS - Próx. Rua Antônio Bertolan	Porta de Baú Violada		Status	0	NÃO	-21,7799	-46,6303
	09/08/2024 12:36:55	MG - POÇOS DE CALDAS - Próx. Rua Antônio Bertolan	Porta de Baú Violada		Status	0	NÃO	-21,7799	-46,6303
	09/08/2024 12:36:55	MG - POÇOS DE CALDAS - Próx. Rua Antônio Bertolan	Porta do Baú 1 Aberta		Status	0	NÃO	-21,7799	-46,6303
	09/08/2024 12:36:55	MG - POÇOS DE CALDAS - Próx. Rua Antônio Bertolan	Parada do Veículo		Alerta de Software	0	NÃO	-21,7799	-46,6303

RELATÓRIO ANALÍTICO POR VEÍCULO

Período: 09/08/2024 00:00:00 à 15/08/2024 00:00:00

Identificador: EWD2A97 EDIVAN SC 2021

Placa: EWD2A97

- Legenda:**
-  Mensagens enviadas do Veículo (Veículo -> Central)
 -  Mensagens enviadas do Veículo (Controle de Jornada Cliente)
 -  Mensagens enviadas da Central (Central -> Veículo)



Sentido:	Data e Hora:	Localização:	Mensagem:	Modo Emergência	Tipo Mensagem:	Vel. (Km/h)	Log ?	Latitude	Longitude
	09/08/2024 12:34:55	MG - POÇOS DE CALDAS - Próx. Rua Antônio Bertolan	Parada do Veículo		Alerta de Software	0	NÃO	-21,7799	-46,6303
	09/08/2024 12:34:55	MG - POÇOS DE CALDAS - Próx. Rua Antônio Bertolan	Porta do Baú 1 Aberta		Status	0	NÃO	-21,7799	-46,6303
	09/08/2024 12:34:55	MG - POÇOS DE CALDAS - Próx. Rua Antônio Bertolan	Porta de Baú Violada		Status	0	NÃO	-21,7799	-46,6303
	09/08/2024 12:32:55	MG - POÇOS DE CALDAS - Próx. Rua Antônio Bertolan	Porta de Baú Violada		Status	0	NÃO	-21,7799	-46,6304
	09/08/2024 12:32:55	MG - POÇOS DE CALDAS - Próx. Rua Antônio Bertolan	Porta do Baú 1 Aberta		Status	0	NÃO	-21,7799	-46,6304
	09/08/2024 12:32:55	MG - POÇOS DE CALDAS - Próx. Rua Antônio Bertolan	Parada do Veículo		Alerta de Software	0	NÃO	-21,7799	-46,6304
	09/08/2024 12:30:55	MG - POÇOS DE CALDAS - Próx. Rua Antônio Bertolan	Parada do Veículo		Alerta de Software	0	NÃO	-21,7799	-46,6304
	09/08/2024 12:30:55	MG - POÇOS DE CALDAS - Próx. Rua Antônio Bertolan	Porta do Baú 1 Aberta		Status	0	NÃO	-21,7799	-46,6304
	09/08/2024 12:30:55	MG - POÇOS DE CALDAS - Próx. Rua Antônio Bertolan	Porta de Baú Violada		Status	0	NÃO	-21,7799	-46,6304
	09/08/2024 12:28:55	MG - POÇOS DE CALDAS - Próx. Rua Antônio Bertolan	Porta de Baú Violada		Status	0	NÃO	-21,7799	-46,6304
	09/08/2024 12:28:55	MG - POÇOS DE CALDAS - Próx. Rua Antônio Bertolan	Porta do Baú 1 Aberta		Status	0	NÃO	-21,7799	-46,6304
	09/08/2024 12:28:55	MG - POÇOS DE CALDAS - Próx. Rua Antônio Bertolan	Parada do Veículo		Alerta de Software	0	NÃO	-21,7799	-46,6304
	09/08/2024 12:26:55	MG - POÇOS DE CALDAS - Próx. Rua Antônio Bertolan	Parada do Veículo		Alerta de Software	0	NÃO	-21,7799	-46,6304
	09/08/2024 12:26:55	MG - POÇOS DE CALDAS - Próx. Rua Antônio Bertolan	Porta do Baú 1 Aberta		Status	0	NÃO	-21,7799	-46,6304
	09/08/2024 12:26:55	MG - POÇOS DE CALDAS - Próx. Rua Antônio Bertolan	Porta de Baú Violada		Status	0	NÃO	-21,7799	-46,6304
	09/08/2024 12:24:55	MG - POÇOS DE CALDAS - Próx. Rua Antônio Bertolan	Porta de Baú Violada		Status	0	NÃO	-21,7799	-46,6304
	09/08/2024 12:24:55	MG - POÇOS DE CALDAS - Próx. Rua Antônio Bertolan	Porta do Baú 1 Aberta		Status	0	NÃO	-21,7799	-46,6304
	09/08/2024 12:24:55	MG - POÇOS DE CALDAS - Próx. Rua Antônio Bertolan	Parada do Veículo		Alerta de Software	0	NÃO	-21,7799	-46,6304
	09/08/2024 12:22:55	MG - POÇOS DE CALDAS - Próx. Rua Antônio Bertolan	Parada do Veículo		Alerta de Software	0	NÃO	-21,7799	-46,6304
	09/08/2024 12:22:55	MG - POÇOS DE CALDAS - Próx. Rua Antônio Bertolan	Porta do Baú 1 Aberta		Status	0	NÃO	-21,7799	-46,6304
	09/08/2024 12:22:55	MG - POÇOS DE CALDAS - Próx. Rua Antônio Bertolan	Porta de Baú Violada		Status	0	NÃO	-21,7799	-46,6304
	09/08/2024 12:20:55	MG - POÇOS DE CALDAS - Próx. Rua Antônio Bertolan	Porta de Baú Violada		Status	0	NÃO	-21,7799	-46,6304
	09/08/2024 12:20:55	MG - POÇOS DE CALDAS - Próx. Rua Antônio Bertolan	Porta do Baú 1 Aberta		Status	0	NÃO	-21,7799	-46,6304
	09/08/2024 12:20:55	MG - POÇOS DE CALDAS - Próx. Rua Antônio Bertolan	Parada do Veículo		Alerta de Software	0	NÃO	-21,7799	-46,6304
	09/08/2024 12:18:55	MG - POÇOS DE CALDAS - Próx. Rua Antônio Bertolan	Parada do Veículo		Alerta de Software	0	NÃO	-21,7799	-46,6304
	09/08/2024 12:18:55	MG - POÇOS DE CALDAS - Próx. Rua Antônio Bertolan	Porta do Baú 1 Aberta		Status	0	NÃO	-21,7799	-46,6304
	09/08/2024 12:18:55	MG - POÇOS DE CALDAS - Próx. Rua Antônio Bertolan	Porta de Baú Violada		Status	0	NÃO	-21,7799	-46,6304
	09/08/2024 12:17:32	MG - POÇOS DE CALDAS - Próx. Rua Antônio Bertolan	Porta de Baú Violada		Status	0	NÃO	-21,7799	-46,6304
	09/08/2024 12:17:32	MG - POÇOS DE CALDAS - Próx. Rua Antônio Bertolan	Porta do Baú 1 Aberta		Status	0	NÃO	-21,7799	-46,6304
	09/08/2024 12:17:32	MG - POÇOS DE CALDAS - Próx. Rua Antônio Bertolan	Parada do Veículo		Alerta de Software	0	NÃO	-21,7799	-46,6304
	09/08/2024 12:17:32	MG - POÇOS DE CALDAS - Próx. Rua Antônio Bertolan	Porta do Motorista aberta		Evento	0	NÃO	-21,7799	-46,6304
	09/08/2024 12:16:55	MG - POÇOS DE CALDAS - Próx. Rua Antônio Bertolan	Parada do Veículo		Alerta de Software	0	NÃO	-21,7799	-46,6304
	09/08/2024 12:16:55	MG - POÇOS DE CALDAS - Próx. Rua Antônio Bertolan	Porta do Baú 1 Aberta		Status	0	NÃO	-21,7799	-46,6304
	09/08/2024 12:16:55	MG - POÇOS DE CALDAS - Próx. Rua Antônio Bertolan	Porta de Baú Violada		Status	0	NÃO	-21,7799	-46,6304
	09/08/2024 12:14:55	MG - POÇOS DE CALDAS - Próx. Rua Antônio Bertolan	Parada do Veículo		Alerta de Software	0	NÃO	-21,7799	-46,6304
	09/08/2024 12:14:55	MG - POÇOS DE CALDAS - Próx. Rua Antônio Bertolan	Porta de Baú Violada		Status	0	NÃO	-21,7799	-46,6304
	09/08/2024 12:14:55	MG - POÇOS DE CALDAS - Próx. Rua Antônio Bertolan	Porta do Baú 1 Aberta		Status	0	NÃO	-21,7799	-46,6304

RELATÓRIO ANALÍTICO POR VEÍCULO






















Período: 09/08/2024 00:00:00 à 15/08/2024 00:00:00

Identificador: EWD2A97 EDIVAN SC 2021

Placa: EWD2A97

- Legenda:**
-  Mensagens enviadas do Veículo (Veículo -> Central)
 -  Mensagens enviadas do Veículo (Controle de Jornada Cliente)
 -  Mensagens enviadas da Central (Central -> Veículo)



Sentido:	Data e Hora:	Localização:	Mensagem:	Modo Emergência	Tipo Mensagem:	Vel. (Km/h)	Log ?	Latitude	Longitude
	09/08/2024 12:14:43	MG - POÇOS DE CALDAS - Próx. Rua Antônio Bertolan	Porta do Baú 1 Aberta		Status	0	NÃO	-21,7799	-46,6304
	09/08/2024 12:14:43	MG - POÇOS DE CALDAS - Próx. Rua Antônio Bertolan	Porta de Baú Violada		Status	0	NÃO	-21,7799	-46,6304
	09/08/2024 12:14:43	MG - POÇOS DE CALDAS - Próx. Rua Antônio Bertolan	Porta do Motorista aberta		Evento	0	NÃO	-21,7799	-46,6304
	09/08/2024 12:14:43	MG - POÇOS DE CALDAS - Próx. Rua Antônio Bertolan	Parada do Veículo		Alerta de Software	0	NÃO	-21,7799	-46,6304
	09/08/2024 12:14:26	MG - POÇOS DE CALDAS - Próx. Rua Antônio Bertolan	Parada do Veículo		Alerta de Software	0	NÃO	-21,7799	-46,6304
	09/08/2024 12:14:26	MG - POÇOS DE CALDAS - Próx. Rua Antônio Bertolan	Porta do Motorista aberta		Evento	0	NÃO	-21,7799	-46,6304
	09/08/2024 12:14:26	MG - POÇOS DE CALDAS - Próx. Rua Antônio Bertolan	Porta de Baú Violada		Status	0	NÃO	-21,7799	-46,6304
	09/08/2024 12:14:26	MG - POÇOS DE CALDAS - Próx. Rua Antônio Bertolan	Porta do Baú 1 Aberta		Status	0	NÃO	-21,7799	-46,6304
	09/08/2024 12:14:06	MG - POÇOS DE CALDAS - Próx. Avenida João Pinheiro	Porta do Baú 1 Aberta	LORA	Status	0	NÃO	-21,7798	-46,6303
	09/08/2024 12:14:06	MG - POÇOS DE CALDAS - Próx. Avenida João Pinheiro	Posição Periódica Lora	LORA	Status	0	NÃO	-21,7798	-46,6303
	09/08/2024 12:12:55	MG - POÇOS DE CALDAS - Próx. Rua Antônio Bertolan	Porta do Motorista aberta		Status	0	NÃO	-21,7799	-46,6304
	09/08/2024 12:12:55	MG - POÇOS DE CALDAS - Próx. Rua Antônio Bertolan	Porta de Baú Violada		Status	0	NÃO	-21,7799	-46,6304
	09/08/2024 12:12:55	MG - POÇOS DE CALDAS - Próx. Rua Antônio Bertolan	Porta do Baú 1 Aberta		Status	0	NÃO	-21,7799	-46,6304
	09/08/2024 12:12:55	MG - POÇOS DE CALDAS - Próx. Rua Antônio Bertolan	Porta do Baú 1 Aberta		Status	0	NÃO	-21,7799	-46,6304
	09/08/2024 12:12:55	MG - POÇOS DE CALDAS - Próx. Rua Antônio Bertolan	Porta de Baú Violada		Status	0	NÃO	-21,7799	-46,6304
	09/08/2024 12:12:55	MG - POÇOS DE CALDAS - Próx. Rua Antônio Bertolan	Ignição desligada		Evento	0	NÃO	-21,7799	-46,6304
	09/08/2024 12:12:55	MG - POÇOS DE CALDAS - Próx. Rua Antônio Bertolan	Porta do Motorista aberta		Status	0	NÃO	-21,7799	-46,6304
	09/08/2024 12:12:55	MG - POÇOS DE CALDAS - Próx. Rua Antônio Bertolan	Parada do Veículo		Alerta de Software	0	NÃO	-21,7799	-46,6304
	09/08/2024 12:12:49	MG - POÇOS DE CALDAS - Próx. Rua Antônio Bertolan	Porta do Baú 1 Aberta		Status	0	NÃO	-21,7799	-46,6304
	09/08/2024 12:12:49	MG - POÇOS DE CALDAS - Próx. Rua Antônio Bertolan	Porta de Baú Violada		Status	0	NÃO	-21,7799	-46,6304
	09/08/2024 12:12:49	MG - POÇOS DE CALDAS - Próx. Rua Antônio Bertolan	Ignição ligada		Status	0	NÃO	-21,7799	-46,6304
	09/08/2024 12:12:49	MG - POÇOS DE CALDAS - Próx. Rua Antônio Bertolan	Porta do Motorista aberta		Evento	0	NÃO	-21,7799	-46,6304
	09/08/2024 12:11:51	MG - POÇOS DE CALDAS - Próx. Rua Antônio Bertolan	Ignição ligada		Evento	3	NÃO	-21,7800	-46,6304
	09/08/2024 12:11:51	MG - POÇOS DE CALDAS - Próx. Rua Antônio Bertolan	Porta de Baú Violada		Status	3	NÃO	-21,7800	-46,6304
	09/08/2024 12:11:51	MG - POÇOS DE CALDAS - Próx. Rua Antônio Bertolan	Porta do Baú 1 Aberta		Status	3	NÃO	-21,7800	-46,6304
	09/08/2024 12:11:34	MG - POÇOS DE CALDAS - Próx. Rua Antônio Bertolan	Porta do Baú 1 Aberta		Status	0	NÃO	-21,7799	-46,6304
	09/08/2024 12:11:34	MG - POÇOS DE CALDAS - Próx. Rua Antônio Bertolan	Porta de Baú Violada		Status	0	NÃO	-21,7799	-46,6304
	09/08/2024 12:11:34	MG - POÇOS DE CALDAS - Próx. Rua Antônio Bertolan	Parada do Veículo		Alerta de Software	0	NÃO	-21,7799	-46,6304
	09/08/2024 12:11:34	MG - POÇOS DE CALDAS - Próx. Rua Antônio Bertolan	Porta do Motorista aberta		Evento	0	NÃO	-21,7799	-46,6304
	09/08/2024 12:10:56	MG - POÇOS DE CALDAS - Próx. Rua Antônio Bertolan	Parada do Veículo		Alerta de Software	0	NÃO	-21,7799	-46,6304
	09/08/2024 12:10:56	MG - POÇOS DE CALDAS - Próx. Rua Antônio Bertolan	Porta de Baú Violada		Status	0	NÃO	-21,7799	-46,6304
	09/08/2024 12:10:56	MG - POÇOS DE CALDAS - Próx. Rua Antônio Bertolan	Porta do Baú 1 Aberta		Evento	0	NÃO	-21,7799	-46,6304
	09/08/2024 12:10:39	MG - POÇOS DE CALDAS - Próx. Rua Antônio Bertolan	Porta de Baú Violada		Evento	0	NÃO	-21,7799	-46,6304
	09/08/2024 12:10:39	MG - POÇOS DE CALDAS - Próx. Rua Antônio Bertolan	Parada do Veículo		Alerta de Software	0	NÃO	-21,7799	-46,6304
	09/08/2024 12:09:58	MG - POÇOS DE CALDAS - Próx. Rua Antônio Bertolan	Porta do Motorista aberta		Status	0	NÃO	-21,7799	-46,6304
	09/08/2024 12:09:58	MG - POÇOS DE CALDAS - Próx. Rua Antônio Bertolan	Parada do Veículo		Alerta de Software	0	NÃO	-21,7799	-46,6304
	09/08/2024 12:09:58	MG - POÇOS DE CALDAS - Próx. Rua Antônio Bertolan	Ignição desligada		Evento	0	NÃO	-21,7799	-46,6304

RELATÓRIO ANALÍTICO POR VEÍCULO

Período: 09/08/2024 00:00:00 à 15/08/2024 00:00:00

Identificador: EWD2A97 EDIVAN SC 2021

Placa: EWD2A97

- Legenda:**
-  Mensagens enviadas do Veículo (Veículo -> Central)
 -  Mensagens enviadas do Veículo (Controle de Jornada Cliente)
 -  Mensagens enviadas da Central (Central -> Veículo)



Sentido:	Data e Hora:	Localização:	Mensagem:	Modo Emergência	Tipo Mensagem:	Vel. (Km/h)	Log ?	Latitude	Longitude
	09/08/2024 12:09:57	MG - POÇOS DE CALDAS - Próx. Rua Antônio Bertolan	Porta do Motorista aberta		Evento	0	NÃO	-21,7799	-46,6304
	09/08/2024 12:09:57	MG - POÇOS DE CALDAS - Próx. Rua Antônio Bertolan	Ignição ligada		Status	0	NÃO	-21,7799	-46,6304
	09/08/2024 12:09:21	MG - POÇOS DE CALDAS - Próx. Rua Antônio Bertolan	Ignição ligada		Status	3	NÃO	-21,7800	-46,6306
	09/08/2024 12:07:21	MG - POÇOS DE CALDAS - Próx. Rua Antônio Bertolan	Parada do Veículo		Alerta de Software	0	NÃO	-21,7801	-46,6308
	09/08/2024 12:07:21	MG - POÇOS DE CALDAS - Próx. Rua Antônio Bertolan	Ignição ligada		Status	0	NÃO	-21,7801	-46,6308
	09/08/2024 12:07:03	MG - POÇOS DE CALDAS - Próx. Rua Antônio Bertolan	Parada do Veículo		Alerta de Software	0	NÃO	-21,7801	-46,6308
	09/08/2024 12:07:03	MG - POÇOS DE CALDAS - Próx. Rua Antônio Bertolan	Porta do Motorista aberta		Evento	0	NÃO	-21,7801	-46,6308
	09/08/2024 12:07:03	MG - POÇOS DE CALDAS - Próx. Rua Antônio Bertolan	Ignição ligada		Status	0	NÃO	-21,7801	-46,6308
	09/08/2024 12:05:21	MG - POÇOS DE CALDAS - Próx. Rua Antônio Bertolan	Ignição ligada		Status	0	NÃO	-21,7801	-46,6308
	09/08/2024 12:05:21	MG - POÇOS DE CALDAS - Próx. Rua Antônio Bertolan	Porta do Baú 1 Fechada		Evento	0	NÃO	-21,7801	-46,6308
	09/08/2024 12:05:21	MG - POÇOS DE CALDAS - Próx. Rua Antônio Bertolan	Parada do Veículo		Alerta de Software	0	NÃO	-21,7801	-46,6308
	09/08/2024 12:05:18	MG - POÇOS DE CALDAS - Próx. Rua Antônio Bertolan	Porta de Baú Violada		Status	0	NÃO	-21,7801	-46,6308
	09/08/2024 12:05:18	MG - POÇOS DE CALDAS - Próx. Rua Antônio Bertolan	Porta do Baú 1 Aberta		Evento	0	NÃO	-21,7801	-46,6308
	09/08/2024 12:05:18	MG - POÇOS DE CALDAS - Próx. Rua Antônio Bertolan	Ignição ligada		Status	0	NÃO	-21,7801	-46,6308
	09/08/2024 12:05:01	MG - POÇOS DE CALDAS - Próx. Rua Antônio Bertolan	Parada do Veículo		Alerta de Software	0	NÃO	-21,7801	-46,6308
	09/08/2024 12:05:01	MG - POÇOS DE CALDAS - Próx. Rua Antônio Bertolan	Ignição ligada		Status	0	NÃO	-21,7801	-46,6308
	09/08/2024 12:05:01	MG - POÇOS DE CALDAS - Próx. Rua Antônio Bertolan	Porta de Baú Violada		Evento	0	NÃO	-21,7801	-46,6308
	09/08/2024 12:04:45	MG - POÇOS DE CALDAS - Próx. Rua Antônio Bertolan	Ignição ligada		Status	0	NÃO	-21,7801	-46,6308
	09/08/2024 12:04:45	MG - POÇOS DE CALDAS - Próx. Rua Antônio Bertolan	Parada do Veículo		Alerta de Software	0	NÃO	-21,7801	-46,6308
	09/08/2024 12:04:45	MG - POÇOS DE CALDAS - Próx. Rua Antônio Bertolan	Porta do Motorista aberta		Evento	0	NÃO	-21,7801	-46,6308
	09/08/2024 12:04:41	MG - POÇOS DE CALDAS - Próx. Rua Antônio Bertolan	Parada do Veículo		Alerta de Software	0	NÃO	-21,7801	-46,6308
	09/08/2024 12:04:41	MG - POÇOS DE CALDAS - Próx. Rua Antônio Bertolan	Ignição ligada		Evento	0	NÃO	-21,7801	-46,6308
	09/08/2024 12:04:21	MG - POÇOS DE CALDAS - Próx. Rua Antônio Bertolan	Porta do Motorista aberta		Evento	0	NÃO	-21,7801	-46,6308
	09/08/2024 12:04:21	MG - POÇOS DE CALDAS - Próx. Rua Antônio Bertolan	Parada do Veículo		Alerta de Software	0	NÃO	-21,7801	-46,6308
	09/08/2024 12:03:22	MG - POÇOS DE CALDAS - Próx. Rua Antônio Bertolan	Parada do Veículo		Alerta de Software	0	NÃO	-21,7801	-46,6308
	09/08/2024 12:01:22	MG - POÇOS DE CALDAS - Próx. Rua Antônio Bertolan	Parada do Veículo		Alerta de Software	0	NÃO	-21,7801	-46,6308
	09/08/2024 11:59:22	MG - POÇOS DE CALDAS - Próx. Rua Antônio Bertolan	Parada do Veículo		Alerta de Software	0	NÃO	-21,7801	-46,6308
	09/08/2024 11:59:22	MG - POÇOS DE CALDAS - Próx. Rua Antônio Bertolan	Entrada em Área de Controle 'SP+MG+Rio - Raio 400Km'		Alerta de Software	0	NÃO	-21,7801	-46,6308
	09/08/2024 11:57:22	MG - POÇOS DE CALDAS - Próx. Rua Antônio Bertolan	Parada do Veículo		Alerta de Software	0	NÃO	-21,7801	-46,6308
	09/08/2024 11:55:23	MG - POÇOS DE CALDAS - Próx. Rua Antônio Bertolan	Parada do Veículo		Alerta de Software	0	NÃO	-21,7801	-46,6308
	09/08/2024 11:55:23	MG - POÇOS DE CALDAS - Próx. Rua Antônio Bertolan	Porta do Motorista aberta		Evento	0	NÃO	-21,7801	-46,6308
	09/08/2024 11:55:04	MG - POÇOS DE CALDAS - Próx. Rua Antônio Bertolan	Ignição desligada		Evento	0	NÃO	-21,7801	-46,6308
	09/08/2024 11:55:04	MG - POÇOS DE CALDAS - Próx. Rua Antônio Bertolan	Parada do Veículo		Alerta de Software	0	NÃO	-21,7801	-46,6308
	09/08/2024 11:53:55	MG - POÇOS DE CALDAS - Próx. Avenida João Pinheiro	Ignição ligada		Status	1	NÃO	-21,7792	-46,6318
	09/08/2024 11:51:55	MG - POÇOS DE CALDAS - Avenida Mansur Frayha	Ignição ligada		Status	58	NÃO	-21,7745	-46,6156
	09/08/2024 11:51:55	MG - POÇOS DE CALDAS - Avenida Mansur Frayha	Entrada em Área de Controle 'SP+MG+Rio - Raio 400Km'		Alerta de Software	58	NÃO	-21,7745	-46,6156
	09/08/2024 11:49:55	MG - POÇOS DE CALDAS - Avenida Mansur Frayha	Ignição ligada		Status	39	NÃO	-21,7757	-46,6075

RELATÓRIO ANALÍTICO POR VEÍCULO


























Período: 09/08/2024 00:00:00 à 15/08/2024 00:00:00

Identificador: EWD2A97 EDIVAN SC 2021

Placa: EWD2A97

- Legenda:**
-  Mensagens enviadas do Veículo (Veículo -> Central)
 -  Mensagens enviadas do Veículo (Controle de Jornada Cliente)
 -  Mensagens enviadas da Central (Central -> Veículo)



Sentido:	Data e Hora:	Localização:	Mensagem:	Modo Emergência	Tipo Mensagem:	Vel. (Km/h)	Log ?	Latitude	Longitude
	09/08/2024 11:47:55	MG - POÇOS DE CALDAS - Próx. Avenida Mansur Frayha	Ignição ligada		Status	4	NÃO	-21,7762	-46,6085
	09/08/2024 11:45:55	MG - POÇOS DE CALDAS - Próx. Avenida Mansur Frayha	Ignição ligada		Status	0	NÃO	-21,7768	-46,6084
	09/08/2024 11:45:55	MG - POÇOS DE CALDAS - Próx. Avenida Mansur Frayha	Parada do Veículo		Alerta de Software	0	NÃO	-21,7768	-46,6084
	09/08/2024 11:43:55	MG - POÇOS DE CALDAS - Próx. Avenida Mansur Frayha	Porta do Motorista aberta		Status	0	NÃO	-21,7768	-46,6084
	09/08/2024 11:43:55	MG - POÇOS DE CALDAS - Próx. Avenida Mansur Frayha	Parada do Veículo		Alerta de Software	0	NÃO	-21,7768	-46,6084
	09/08/2024 11:43:55	MG - POÇOS DE CALDAS - Próx. Avenida Mansur Frayha	Ignição ligada		Status	0	NÃO	-21,7768	-46,6084
	09/08/2024 11:43:05	MG - POÇOS DE CALDAS - Próx. Avenida Mansur Frayha	Parada do Veículo		Alerta de Software	0	NÃO	-21,7768	-46,6084
	09/08/2024 11:43:05	MG - POÇOS DE CALDAS - Próx. Avenida Mansur Frayha	Porta do Motorista aberta		Evento	0	NÃO	-21,7768	-46,6084
	09/08/2024 11:43:05	MG - POÇOS DE CALDAS - Próx. Avenida Mansur Frayha	Ignição ligada		Status	0	NÃO	-21,7768	-46,6084
	09/08/2024 11:41:55	MG - POÇOS DE CALDAS - Próx. Avenida Mansur Frayha	Parada do Veículo		Alerta de Software	0	NÃO	-21,7768	-46,6084
	09/08/2024 11:41:55	MG - POÇOS DE CALDAS - Próx. Avenida Mansur Frayha	Ignição ligada		Status	0	NÃO	-21,7768	-46,6084
	09/08/2024 11:40:36	MG - POÇOS DE CALDAS - Próx. Avenida Mansur Frayha	Ignição ligada		Status	0	NÃO	-21,7768	-46,6084
	09/08/2024 11:40:36	MG - POÇOS DE CALDAS - Próx. Avenida Mansur Frayha	Porta do Motorista aberta		Evento	0	NÃO	-21,7768	-46,6084
	09/08/2024 11:40:36	MG - POÇOS DE CALDAS - Próx. Avenida Mansur Frayha	Parada do Veículo		Alerta de Software	0	NÃO	-21,7768	-46,6084
	09/08/2024 11:39:55	MG - POÇOS DE CALDAS - Próx. Avenida Mansur Frayha	Parada do Veículo		Alerta de Software	0	NÃO	-21,7768	-46,6084
	09/08/2024 11:39:55	MG - POÇOS DE CALDAS - Próx. Avenida Mansur Frayha	Porta do Motorista aberta		Evento	0	NÃO	-21,7768	-46,6084
	09/08/2024 11:39:55	MG - POÇOS DE CALDAS - Próx. Avenida Mansur Frayha	Ignição ligada		Status	0	NÃO	-21,7768	-46,6084
	09/08/2024 11:39:24	MG - POÇOS DE CALDAS - Próx. Avenida Mansur Frayha	Parada do Veículo		Alerta de Software	0	NÃO	-21,7768	-46,6084
	09/08/2024 11:39:24	MG - POÇOS DE CALDAS - Próx. Avenida Mansur Frayha	Ignição ligada		Status	0	NÃO	-21,7768	-46,6084
	09/08/2024 11:37:24	MG - POÇOS DE CALDAS - Próx. Avenida Mansur Frayha	Ignição ligada		Status	0	NÃO	-21,7768	-46,6084
	09/08/2024 11:37:24	MG - POÇOS DE CALDAS - Próx. Avenida Mansur Frayha	Parada do Veículo		Alerta de Software	0	NÃO	-21,7768	-46,6084
	09/08/2024 11:35:24	MG - POÇOS DE CALDAS - Próx. Avenida Mansur Frayha	Parada do Veículo		Alerta de Software	0	NÃO	-21,7768	-46,6084
	09/08/2024 11:35:24	MG - POÇOS DE CALDAS - Próx. Avenida Mansur Frayha	Ignição ligada		Status	0	NÃO	-21,7768	-46,6084
	09/08/2024 11:34:48	MG - POÇOS DE CALDAS - Próx. Avenida Mansur Frayha	Parada do Veículo		Alerta de Software	0	NÃO	-21,7768	-46,6084
	09/08/2024 11:34:48	MG - POÇOS DE CALDAS - Próx. Avenida Mansur Frayha	Ignição ligada		Evento	0	NÃO	-21,7768	-46,6084
	09/08/2024 11:33:24	MG - POÇOS DE CALDAS - Próx. Avenida Mansur Frayha	Parada do Veículo		Alerta de Software	0	NÃO	-21,7768	-46,6084
	09/08/2024 11:31:24	MG - POÇOS DE CALDAS - Próx. Avenida Mansur Frayha	Parada do Veículo		Alerta de Software	0	NÃO	-21,7768	-46,6084
	09/08/2024 11:29:24	MG - POÇOS DE CALDAS - Próx. Avenida Mansur Frayha	Parada do Veículo		Alerta de Software	0	NÃO	-21,7768	-46,6084
	09/08/2024 11:27:24	MG - POÇOS DE CALDAS - Próx. Avenida Mansur Frayha	Parada do Veículo		Alerta de Software	0	NÃO	-21,7768	-46,6084
	09/08/2024 11:25:24	MG - POÇOS DE CALDAS - Próx. Avenida Mansur Frayha	Parada do Veículo		Alerta de Software	0	NÃO	-21,7768	-46,6084
	09/08/2024 11:23:24	MG - POÇOS DE CALDAS - Próx. Avenida Mansur Frayha	Parada do Veículo		Alerta de Software	0	NÃO	-21,7768	-46,6084
	09/08/2024 11:21:24	MG - POÇOS DE CALDAS - Próx. Avenida Mansur Frayha	Parada do Veículo		Alerta de Software	0	NÃO	-21,7768	-46,6084
	09/08/2024 11:19:24	MG - POÇOS DE CALDAS - Próx. Avenida Mansur Frayha	Parada do Veículo		Alerta de Software	0	NÃO	-21,7768	-46,6084
	09/08/2024 11:17:24	MG - POÇOS DE CALDAS - Próx. Avenida Mansur Frayha	Parada do Veículo		Alerta de Software	0	NÃO	-21,7768	-46,6084
	09/08/2024 11:15:24	MG - POÇOS DE CALDAS - Próx. Avenida Mansur Frayha	Parada do Veículo		Alerta de Software	0	NÃO	-21,7768	-46,6084
	09/08/2024 11:13:24	MG - POÇOS DE CALDAS - Próx. Avenida Mansur Frayha	Parada do Veículo		Alerta de Software	0	NÃO	-21,7768	-46,6084
	09/08/2024 11:11:24	MG - POÇOS DE CALDAS - Próx. Avenida Mansur Frayha	Parada do Veículo		Alerta de Software	0	NÃO	-21,7768	-46,6084

RELATÓRIO ANALÍTICO POR VEÍCULO
























Período: 09/08/2024 00:00:00 à 15/08/2024 00:00:00

Identificador: EWD2A97 EDIVAN SC 2021

Placa: EWD2A97

- Legenda:**
-  Mensagens enviadas do Veículo (Veículo -> Central)
 -  Mensagens enviadas do Veículo (Controle de Jornada Cliente)
 -  Mensagens enviadas da Central (Central -> Veículo)



Sentido:	Data e Hora:	Localização:	Mensagem:	Modo Emergência	Tipo Mensagem:	Vel. (Km/h)	Log ?	Latitude	Longitude
	09/08/2024 11:09:24	MG - POÇOS DE CALDAS - Próx. Avenida Mansur Frayha	Parada do Veículo		Alerta de Software	0	NÃO	-21,7768	-46,6084
	09/08/2024 11:07:24	MG - POÇOS DE CALDAS - Próx. Avenida Mansur Frayha	Parada do Veículo		Alerta de Software	0	NÃO	-21,7768	-46,6084
	09/08/2024 11:05:24	MG - POÇOS DE CALDAS - Próx. Avenida Mansur Frayha	Parada do Veículo		Alerta de Software	0	NÃO	-21,7768	-46,6084
	09/08/2024 11:03:24	MG - POÇOS DE CALDAS - Próx. Avenida Mansur Frayha	Parada do Veículo		Alerta de Software	0	NÃO	-21,7768	-46,6084
	09/08/2024 11:01:24	MG - POÇOS DE CALDAS - Próx. Avenida Mansur Frayha	Parada do Veículo		Alerta de Software	0	NÃO	-21,7768	-46,6084
	09/08/2024 10:59:24	MG - POÇOS DE CALDAS - Próx. Avenida Mansur Frayha	Parada do Veículo		Alerta de Software	0	NÃO	-21,7768	-46,6084
	09/08/2024 10:57:24	MG - POÇOS DE CALDAS - Próx. Avenida Mansur Frayha	Parada do Veículo		Alerta de Software	0	NÃO	-21,7768	-46,6084
	09/08/2024 10:55:24	MG - POÇOS DE CALDAS - Próx. Avenida Mansur Frayha	Parada do Veículo		Alerta de Software	0	NÃO	-21,7768	-46,6084
	09/08/2024 10:53:24	MG - POÇOS DE CALDAS - Próx. Avenida Mansur Frayha	Parada do Veículo		Alerta de Software	0	NÃO	-21,7768	-46,6084
	09/08/2024 10:51:24	MG - POÇOS DE CALDAS - Próx. Avenida Mansur Frayha	Parada do Veículo		Alerta de Software	0	NÃO	-21,7768	-46,6084
	09/08/2024 10:49:24	MG - POÇOS DE CALDAS - Próx. Avenida Mansur Frayha	Parada do Veículo		Alerta de Software	0	NÃO	-21,7768	-46,6084
	09/08/2024 10:47:24	MG - POÇOS DE CALDAS - Próx. Avenida Mansur Frayha	Parada do Veículo		Alerta de Software	0	NÃO	-21,7768	-46,6084
	09/08/2024 10:45:24	MG - POÇOS DE CALDAS - Próx. Avenida Mansur Frayha	Parada do Veículo		Alerta de Software	0	NÃO	-21,7768	-46,6084
	09/08/2024 10:43:24	MG - POÇOS DE CALDAS - Próx. Avenida Mansur Frayha	Parada do Veículo		Alerta de Software	0	NÃO	-21,7768	-46,6084
	09/08/2024 10:41:24	MG - POÇOS DE CALDAS - Próx. Avenida Mansur Frayha	Parada do Veículo		Alerta de Software	0	NÃO	-21,7768	-46,6084
	09/08/2024 10:41:24	MG - POÇOS DE CALDAS - Próx. Avenida Mansur Frayha	Entrada em Área de Controle 'SP+MG+Rio - Raio 400Km'		Alerta de Software	0	NÃO	-21,7768	-46,6084
	09/08/2024 10:39:24	MG - POÇOS DE CALDAS - Próx. Avenida Mansur Frayha	Parada do Veículo		Alerta de Software	0	NÃO	-21,7768	-46,6084
	09/08/2024 10:37:24	MG - POÇOS DE CALDAS - Próx. Avenida Mansur Frayha	Parada do Veículo		Alerta de Software	0	NÃO	-21,7768	-46,6084
	09/08/2024 10:35:24	MG - POÇOS DE CALDAS - Próx. Avenida Mansur Frayha	Parada do Veículo		Alerta de Software	0	NÃO	-21,7768	-46,6084
	09/08/2024 10:33:24	MG - POÇOS DE CALDAS - Próx. Avenida Mansur Frayha	Parada do Veículo		Alerta de Software	0	NÃO	-21,7768	-46,6084
	09/08/2024 10:31:24	MG - POÇOS DE CALDAS - Próx. Avenida Mansur Frayha	Parada do Veículo		Alerta de Software	0	NÃO	-21,7768	-46,6084
	09/08/2024 10:29:24	MG - POÇOS DE CALDAS - Próx. Avenida Mansur Frayha	Parada do Veículo		Alerta de Software	0	NÃO	-21,7768	-46,6084
	09/08/2024 10:27:24	MG - POÇOS DE CALDAS - Próx. Avenida Mansur Frayha	Parada do Veículo		Alerta de Software	0	NÃO	-21,7768	-46,6084
	09/08/2024 10:25:24	MG - POÇOS DE CALDAS - Próx. Avenida Mansur Frayha	Parada do Veículo		Alerta de Software	0	NÃO	-21,7768	-46,6084
	09/08/2024 10:25:24	MG - POÇOS DE CALDAS - Próx. Avenida Mansur Frayha	Entrada em Área de Controle 'SP+MG+Rio - Raio 400Km'		Alerta de Software	0	NÃO	-21,7768	-46,6084
	09/08/2024 10:23:24	MG - POÇOS DE CALDAS - Próx. Avenida Mansur Frayha	Parada do Veículo		Alerta de Software	0	NÃO	-21,7768	-46,6084
	09/08/2024 10:23:24	MG - POÇOS DE CALDAS - Próx. Avenida Mansur Frayha	Entrada em Área de Controle 'SP+MG+Rio - Raio 400Km'		Alerta de Software	0	NÃO	-21,7768	-46,6084
	09/08/2024 10:21:24	MG - POÇOS DE CALDAS - Próx. Avenida Mansur Frayha	Parada do Veículo		Alerta de Software	0	NÃO	-21,7768	-46,6084
	09/08/2024 10:19:24	MG - POÇOS DE CALDAS - Próx. Avenida Mansur Frayha	Parada do Veículo		Alerta de Software	0	NÃO	-21,7768	-46,6084
	09/08/2024 10:17:24	MG - POÇOS DE CALDAS - Próx. Avenida Mansur Frayha	Parada do Veículo		Alerta de Software	0	NÃO	-21,7768	-46,6084
	09/08/2024 10:15:24	MG - POÇOS DE CALDAS - Próx. Avenida Mansur Frayha	Parada do Veículo		Alerta de Software	0	NÃO	-21,7768	-46,6084
	09/08/2024 10:13:24	MG - POÇOS DE CALDAS - Próx. Avenida Mansur Frayha	Parada do Veículo		Alerta de Software	0	NÃO	-21,7768	-46,6084
	09/08/2024 10:11:24	MG - POÇOS DE CALDAS - Próx. Avenida Mansur Frayha	Parada do Veículo		Alerta de Software	0	NÃO	-21,7768	-46,6084
	09/08/2024 10:09:24	MG - POÇOS DE CALDAS - Próx. Avenida Mansur Frayha	Parada do Veículo		Alerta de Software	0	NÃO	-21,7768	-46,6084
	09/08/2024 10:09:24	MG - POÇOS DE CALDAS - Próx. Avenida Mansur Frayha	Entrada em Área de Controle 'SP+MG+Rio - Raio 400Km'		Alerta de Software	0	NÃO	-21,7768	-46,6084
	09/08/2024 10:07:24	MG - POÇOS DE CALDAS - Próx. Avenida Mansur Frayha	Parada do Veículo		Alerta de Software	0	NÃO	-21,7768	-46,6084
	09/08/2024 10:05:24	MG - POÇOS DE CALDAS - Próx. Avenida Mansur Frayha	Parada do Veículo		Alerta de Software	0	NÃO	-21,7768	-46,6084

RELATÓRIO ANALÍTICO POR VEÍCULO












Período: 09/08/2024 00:00:00 à 15/08/2024 00:00:00

Identificador: EWD2A97 EDIVAN SC 2021

Placa: EWD2A97

- Legenda:**
-  Mensagens enviadas do Veículo (Veículo -> Central)
 -  Mensagens enviadas do Veículo (Controle de Jornada Cliente)
 -  Mensagens enviadas da Central (Central -> Veículo)



Sentido:	Data e Hora:	Localização:	Mensagem:	Modo Emergência	Tipo Mensagem:	Vel. (Km/h)	Log ?	Latitude	Longitude
	09/08/2024 10:03:24	MG - POÇOS DE CALDAS - Próx. Avenida Mansur Frayha	Parada do Veículo		Alerta de Software	0	NÃO	-21,7768	-46,6085
	09/08/2024 10:01:24	MG - POÇOS DE CALDAS - Próx. Avenida Mansur Frayha	Parada do Veículo		Alerta de Software	0	NÃO	-21,7768	-46,6085
	09/08/2024 09:59:24	MG - POÇOS DE CALDAS - Próx. Avenida Mansur Frayha	Parada do Veículo		Alerta de Software	0	NÃO	-21,7768	-46,6085
	09/08/2024 09:59:24	MG - POÇOS DE CALDAS - Próx. Avenida Mansur Frayha	Entrada em Área de Controle 'SP+MG+Rio - Raio 400Km'		Alerta de Software	0	NÃO	-21,7768	-46,6085
	09/08/2024 09:57:24	MG - POÇOS DE CALDAS - Próx. Avenida Mansur Frayha	Parada do Veículo		Alerta de Software	0	NÃO	-21,7768	-46,6085
	09/08/2024 09:55:24	MG - POÇOS DE CALDAS - Próx. Avenida Mansur Frayha	Parada do Veículo		Alerta de Software	0	NÃO	-21,7768	-46,6085
	09/08/2024 09:54:13	MG - POÇOS DE CALDAS - Próx. Avenida Mansur Frayha	Parada do Veículo		Alerta de Software	0	NÃO	-21,7768	-46,6085
	09/08/2024 09:54:13	MG - POÇOS DE CALDAS - Próx. Avenida Mansur Frayha	Ignição desligada		Evento	0	NÃO	-21,7768	-46,6085
	09/08/2024 09:53:24	MG - POÇOS DE CALDAS - Próx. Avenida Mansur Frayha	Parada do Veículo		Alerta de Software	0	NÃO	-21,7768	-46,6085
	09/08/2024 09:53:24	MG - POÇOS DE CALDAS - Próx. Avenida Mansur Frayha	Ignição ligada		Status	0	NÃO	-21,7768	-46,6085
	09/08/2024 09:51:24	MG - POÇOS DE CALDAS - Próx. Avenida Mansur Frayha	Ignição ligada		Status	0	NÃO	-21,7768	-46,6085
	09/08/2024 09:51:24	MG - POÇOS DE CALDAS - Próx. Avenida Mansur Frayha	Parada do Veículo		Alerta de Software	0	NÃO	-21,7768	-46,6085
	09/08/2024 09:51:03	MG - POÇOS DE CALDAS - Próx. Avenida Mansur Frayha	Parada do Veículo		Alerta de Software	0	NÃO	-21,7768	-46,6084
	09/08/2024 09:51:03	MG - POÇOS DE CALDAS - Próx. Avenida Mansur Frayha	Ignição ligada		Evento	0	NÃO	-21,7768	-46,6084
	09/08/2024 09:49:24	MG - POÇOS DE CALDAS - Próx. Avenida Mansur Frayha	Parada do Veículo		Alerta de Software	0	NÃO	-21,7768	-46,6084
	09/08/2024 09:47:24	MG - POÇOS DE CALDAS - Próx. Avenida Mansur Frayha	Parada do Veículo		Alerta de Software	0	NÃO	-21,7768	-46,6084
	09/08/2024 09:45:24	MG - POÇOS DE CALDAS - Próx. Avenida Mansur Frayha	Parada do Veículo		Alerta de Software	0	NÃO	-21,7768	-46,6084
	09/08/2024 09:43:24	MG - POÇOS DE CALDAS - Próx. Avenida Mansur Frayha	Parada do Veículo		Alerta de Software	0	NÃO	-21,7768	-46,6084
	09/08/2024 09:41:24	MG - POÇOS DE CALDAS - Próx. Avenida Mansur Frayha	Parada do Veículo		Alerta de Software	0	NÃO	-21,7768	-46,6084
	09/08/2024 09:39:24	MG - POÇOS DE CALDAS - Próx. Avenida Mansur Frayha	Parada do Veículo		Alerta de Software	0	NÃO	-21,7768	-46,6084
	09/08/2024 09:37:24	MG - POÇOS DE CALDAS - Próx. Avenida Mansur Frayha	Parada do Veículo		Alerta de Software	0	NÃO	-21,7768	-46,6084
	09/08/2024 09:35:24	MG - POÇOS DE CALDAS - Próx. Avenida Mansur Frayha	Parada do Veículo		Alerta de Software	0	NÃO	-21,7768	-46,6084
	09/08/2024 09:33:24	MG - POÇOS DE CALDAS - Próx. Avenida Mansur Frayha	Parada do Veículo		Alerta de Software	0	NÃO	-21,7768	-46,6084
	09/08/2024 09:31:24	MG - POÇOS DE CALDAS - Próx. Avenida Mansur Frayha	Parada do Veículo		Alerta de Software	0	NÃO	-21,7768	-46,6084
	09/08/2024 09:31:24	MG - POÇOS DE CALDAS - Próx. Avenida Mansur Frayha	Entrada em Área de Controle 'SP+MG+Rio - Raio 400Km'		Alerta de Software	0	NÃO	-21,7768	-46,6084
	09/08/2024 09:29:24	MG - POÇOS DE CALDAS - Próx. Avenida Mansur Frayha	Parada do Veículo		Alerta de Software	0	NÃO	-21,7768	-46,6084
	09/08/2024 09:29:24	MG - POÇOS DE CALDAS - Próx. Avenida Mansur Frayha	Entrada em Área de Controle 'SP+MG+Rio - Raio 400Km'		Alerta de Software	0	NÃO	-21,7768	-46,6084
	09/08/2024 09:27:24	MG - POÇOS DE CALDAS - Próx. Avenida Mansur Frayha	Parada do Veículo		Alerta de Software	0	NÃO	-21,7768	-46,6084
	09/08/2024 09:25:24	MG - POÇOS DE CALDAS - Próx. Avenida Mansur Frayha	Parada do Veículo		Alerta de Software	0	NÃO	-21,7768	-46,6084
	09/08/2024 09:23:24	MG - POÇOS DE CALDAS - Próx. Avenida Mansur Frayha	Parada do Veículo		Alerta de Software	0	NÃO	-21,7768	-46,6084
	09/08/2024 09:23:24	MG - POÇOS DE CALDAS - Próx. Avenida Mansur Frayha	Entrada em Área de Controle 'SP+MG+Rio - Raio 400Km'		Alerta de Software	0	NÃO	-21,7768	-46,6084
	09/08/2024 09:21:24	MG - POÇOS DE CALDAS - Próx. Avenida Mansur Frayha	Parada do Veículo		Alerta de Software	0	NÃO	-21,7768	-46,6084
	09/08/2024 09:19:24	MG - POÇOS DE CALDAS - Próx. Avenida Mansur Frayha	Parada do Veículo		Alerta de Software	0	NÃO	-21,7768	-46,6084
	09/08/2024 09:17:24	MG - POÇOS DE CALDAS - Próx. Avenida Mansur Frayha	Parada do Veículo		Alerta de Software	0	NÃO	-21,7768	-46,6084
	09/08/2024 09:15:24	MG - POÇOS DE CALDAS - Próx. Avenida Mansur Frayha	Parada do Veículo		Alerta de Software	0	NÃO	-21,7768	-46,6084
	09/08/2024 09:13:24	MG - POÇOS DE CALDAS - Próx. Avenida Mansur Frayha	Parada do Veículo		Alerta de Software	0	NÃO	-21,7768	-46,6084
	09/08/2024 09:11:24	MG - POÇOS DE CALDAS - Próx. Avenida Mansur Frayha	Parada do Veículo		Alerta de Software	0	NÃO	-21,7768	-46,6084

RELATÓRIO ANALÍTICO POR VEÍCULO





























Período: 09/08/2024 00:00:00 à 15/08/2024 00:00:00

Identificador: EWD2A97 EDIVAN SC 2021

Placa: EWD2A97

- Legenda:**
-  Mensagens enviadas do Veículo (Veículo -> Central)
 -  Mensagens enviadas do Veículo (Controle de Jornada Cliente)
 -  Mensagens enviadas da Central (Central -> Veículo)



Sentido:	Data e Hora:	Localização:	Mensagem:	Modo Emergência	Tipo Mensagem:	Vel. (Km/h)	Log ?	Latitude	Longitude
	09/08/2024 09:09:24	MG - POÇOS DE CALDAS - Próx. Avenida Mansur Frayha	Parada do Veículo		Alerta de Software	0	NÃO	-21,7768	-46,6084
	09/08/2024 09:07:24	MG - POÇOS DE CALDAS - Próx. Avenida Mansur Frayha	Parada do Veículo		Alerta de Software	0	NÃO	-21,7768	-46,6084
	09/08/2024 09:05:24	MG - POÇOS DE CALDAS - Próx. Avenida Mansur Frayha	Parada do Veículo		Alerta de Software	0	NÃO	-21,7768	-46,6084
	09/08/2024 09:03:24	MG - POÇOS DE CALDAS - Próx. Avenida Mansur Frayha	Parada do Veículo		Alerta de Software	0	NÃO	-21,7768	-46,6084
	09/08/2024 09:01:24	MG - POÇOS DE CALDAS - Próx. Avenida Mansur Frayha	Parada do Veículo		Alerta de Software	0	NÃO	-21,7768	-46,6084
	09/08/2024 08:59:24	MG - POÇOS DE CALDAS - Próx. Avenida Mansur Frayha	Parada do Veículo		Alerta de Software	0	NÃO	-21,7768	-46,6084
	09/08/2024 08:57:24	MG - POÇOS DE CALDAS - Próx. Avenida Mansur Frayha	Parada do Veículo		Alerta de Software	0	NÃO	-21,7768	-46,6084
	09/08/2024 08:55:24	MG - POÇOS DE CALDAS - Próx. Avenida Mansur Frayha	Parada do Veículo		Alerta de Software	0	NÃO	-21,7768	-46,6084
	09/08/2024 08:53:24	MG - POÇOS DE CALDAS - Próx. Avenida Mansur Frayha	Parada do Veículo		Alerta de Software	0	NÃO	-21,7768	-46,6084
	09/08/2024 08:53:24	MG - POÇOS DE CALDAS - Próx. Avenida Mansur Frayha	Entrada em Área de Controle 'SP+MG+Rio - Raio 400Km'		Alerta de Software	0	NÃO	-21,7768	-46,6084
	09/08/2024 08:51:24	MG - POÇOS DE CALDAS - Próx. Avenida Mansur Frayha	Parada do Veículo		Alerta de Software	0	NÃO	-21,7768	-46,6084
	09/08/2024 08:49:24	MG - POÇOS DE CALDAS - Próx. Avenida Mansur Frayha	Parada do Veículo		Alerta de Software	0	NÃO	-21,7768	-46,6084
	09/08/2024 08:47:24	MG - POÇOS DE CALDAS - Próx. Avenida Mansur Frayha	Parada do Veículo		Alerta de Software	0	NÃO	-21,7768	-46,6084
	09/08/2024 08:45:24	MG - POÇOS DE CALDAS - Próx. Avenida Mansur Frayha	Parada do Veículo		Alerta de Software	0	NÃO	-21,7768	-46,6084
	09/08/2024 08:43:24	MG - POÇOS DE CALDAS - Próx. Avenida Mansur Frayha	Parada do Veículo		Alerta de Software	0	NÃO	-21,7768	-46,6084
	09/08/2024 08:41:24	MG - POÇOS DE CALDAS - Próx. Avenida Mansur Frayha	Parada do Veículo		Alerta de Software	0	NÃO	-21,7768	-46,6084
	09/08/2024 08:39:24	MG - POÇOS DE CALDAS - Próx. Avenida Mansur Frayha	Parada do Veículo		Alerta de Software	0	NÃO	-21,7768	-46,6084
	09/08/2024 08:37:24	MG - POÇOS DE CALDAS - Próx. Avenida Mansur Frayha	Parada do Veículo		Alerta de Software	0	NÃO	-21,7768	-46,6084
	09/08/2024 08:37:24	MG - POÇOS DE CALDAS - Próx. Avenida Mansur Frayha	Entrada em Área de Controle 'SP+MG+Rio - Raio 400Km'		Alerta de Software	0	NÃO	-21,7768	-46,6084
	09/08/2024 08:35:24	MG - POÇOS DE CALDAS - Próx. Avenida Mansur Frayha	Parada do Veículo		Alerta de Software	0	NÃO	-21,7768	-46,6084
	09/08/2024 08:33:24	MG - POÇOS DE CALDAS - Próx. Avenida Mansur Frayha	Parada do Veículo		Alerta de Software	0	NÃO	-21,7768	-46,6084
	09/08/2024 08:33:24	MG - POÇOS DE CALDAS - Próx. Avenida Mansur Frayha	Entrada em Área de Controle 'SP+MG+Rio - Raio 400Km'		Alerta de Software	0	NÃO	-21,7768	-46,6084
	09/08/2024 08:31:24	MG - POÇOS DE CALDAS - Próx. Avenida Mansur Frayha	Parada do Veículo		Alerta de Software	0	NÃO	-21,7768	-46,6085
	09/08/2024 08:29:24	MG - POÇOS DE CALDAS - Próx. Avenida Mansur Frayha	Parada do Veículo		Alerta de Software	0	NÃO	-21,7768	-46,6085
	09/08/2024 08:27:24	MG - POÇOS DE CALDAS - Próx. Avenida Mansur Frayha	Parada do Veículo		Alerta de Software	0	NÃO	-21,7768	-46,6085
	09/08/2024 08:25:24	MG - POÇOS DE CALDAS - Próx. Avenida Mansur Frayha	Parada do Veículo		Alerta de Software	0	NÃO	-21,7768	-46,6085
	09/08/2024 08:23:24	MG - POÇOS DE CALDAS - Próx. Avenida Mansur Frayha	Parada do Veículo		Alerta de Software	0	NÃO	-21,7768	-46,6085
	09/08/2024 08:21:24	MG - POÇOS DE CALDAS - Próx. Avenida Mansur Frayha	Parada do Veículo		Alerta de Software	0	NÃO	-21,7768	-46,6085
	09/08/2024 08:19:24	MG - POÇOS DE CALDAS - Próx. Avenida Mansur Frayha	Parada do Veículo		Alerta de Software	0	NÃO	-21,7768	-46,6085
	09/08/2024 08:17:24	MG - POÇOS DE CALDAS - Próx. Avenida Mansur Frayha	Parada do Veículo		Alerta de Software	0	NÃO	-21,7768	-46,6085
	09/08/2024 08:15:24	MG - POÇOS DE CALDAS - Próx. Avenida Mansur Frayha	Parada do Veículo		Alerta de Software	0	NÃO	-21,7768	-46,6085
	09/08/2024 08:13:24	MG - POÇOS DE CALDAS - Próx. Avenida Mansur Frayha	Parada do Veículo		Alerta de Software	0	NÃO	-21,7768	-46,6085
	09/08/2024 08:13:24	MG - POÇOS DE CALDAS - Próx. Avenida Mansur Frayha	Entrada em Área de Controle 'SP+MG+Rio - Raio 400Km'		Alerta de Software	0	NÃO	-21,7768	-46,6085
	09/08/2024 08:11:24	MG - POÇOS DE CALDAS - Próx. Avenida Mansur Frayha	Parada do Veículo		Alerta de Software	0	NÃO	-21,7768	-46,6085
	09/08/2024 08:11:24	MG - POÇOS DE CALDAS - Próx. Avenida Mansur Frayha	Entrada em Área de Controle 'SP+MG+Rio - Raio 400Km'		Alerta de Software	0	NÃO	-21,7768	-46,6085
	09/08/2024 08:09:24	MG - POÇOS DE CALDAS - Próx. Avenida Mansur Frayha	Parada do Veículo		Alerta de Software	0	NÃO	-21,7768	-46,6085
	09/08/2024 08:09:24	MG - POÇOS DE CALDAS - Próx. Avenida Mansur Frayha	Entrada em Área de Controle 'SP+MG+Rio - Raio 400Km'		Alerta de Software	0	NÃO	-21,7768	-46,6085

RELATÓRIO ANALÍTICO POR VEÍCULO


































Período: 09/08/2024 00:00:00 à 15/08/2024 00:00:00

Identificador: EWD2A97 EDIVAN SC 2021

Placa: EWD2A97

- Legenda:**
-  Mensagens enviadas do Veículo (Veículo -> Central)
 -  Mensagens enviadas do Veículo (Controle de Jornada Cliente)
 -  Mensagens enviadas da Central (Central -> Veículo)



Sentido:	Data e Hora:	Localização:	Mensagem:	Modo Emergência	Tipo Mensagem:	Vel. (Km/h)	Log ?	Latitude	Longitude
	09/08/2024 08:07:24	MG - POÇOS DE CALDAS - Próx. Avenida Mansur Frayha	Parada do Veículo		Alerta de Software	0	NÃO	-21,7768	-46,6085
	09/08/2024 08:05:24	MG - POÇOS DE CALDAS - Próx. Avenida Mansur Frayha	Parada do Veículo		Alerta de Software	0	NÃO	-21,7768	-46,6085
	09/08/2024 08:03:24	MG - POÇOS DE CALDAS - Próx. Avenida Mansur Frayha	Parada do Veículo		Alerta de Software	0	NÃO	-21,7768	-46,6085
	09/08/2024 08:03:24	MG - POÇOS DE CALDAS - Próx. Avenida Mansur Frayha	Entrada em Área de Controle 'SP+MG+Rio - Raio 400Km'		Alerta de Software	0	NÃO	-21,7768	-46,6085
	09/08/2024 08:01:24	MG - POÇOS DE CALDAS - Próx. Avenida Mansur Frayha	Parada do Veículo		Alerta de Software	0	NÃO	-21,7768	-46,6085
	09/08/2024 08:01:24	MG - POÇOS DE CALDAS - Próx. Avenida Mansur Frayha	Entrada em Área de Controle 'SP+MG+Rio - Raio 400Km'		Alerta de Software	0	NÃO	-21,7768	-46,6085
	09/08/2024 07:59:24	MG - POÇOS DE CALDAS - Próx. Avenida Mansur Frayha	Parada do Veículo		Alerta de Software	0	NÃO	-21,7768	-46,6085
	09/08/2024 07:57:24	MG - POÇOS DE CALDAS - Próx. Avenida Mansur Frayha	Parada do Veículo		Alerta de Software	0	NÃO	-21,7768	-46,6085
	09/08/2024 07:57:24	MG - POÇOS DE CALDAS - Próx. Avenida Mansur Frayha	Entrada em Área de Controle 'SP+MG+Rio - Raio 400Km'		Alerta de Software	0	NÃO	-21,7768	-46,6085
	09/08/2024 07:55:24	MG - POÇOS DE CALDAS - Próx. Avenida Mansur Frayha	Parada do Veículo		Alerta de Software	0	NÃO	-21,7768	-46,6085
	09/08/2024 07:55:24	MG - POÇOS DE CALDAS - Próx. Avenida Mansur Frayha	Entrada em Área de Controle 'SP+MG+Rio - Raio 400Km'		Alerta de Software	0	NÃO	-21,7768	-46,6085
	09/08/2024 07:53:24	MG - POÇOS DE CALDAS - Próx. Avenida Mansur Frayha	Parada do Veículo		Alerta de Software	0	NÃO	-21,7768	-46,6085
	09/08/2024 07:51:24	MG - POÇOS DE CALDAS - Próx. Avenida Mansur Frayha	Parada do Veículo		Alerta de Software	0	NÃO	-21,7768	-46,6085
	09/08/2024 07:49:24	MG - POÇOS DE CALDAS - Próx. Avenida Mansur Frayha	Parada do Veículo		Alerta de Software	0	NÃO	-21,7768	-46,6085
	09/08/2024 07:47:24	MG - POÇOS DE CALDAS - Próx. Avenida Mansur Frayha	Parada do Veículo		Alerta de Software	0	NÃO	-21,7768	-46,6085
	09/08/2024 07:45:24	MG - POÇOS DE CALDAS - Próx. Avenida Mansur Frayha	Parada do Veículo		Alerta de Software	0	NÃO	-21,7768	-46,6085
	09/08/2024 07:45:24	MG - POÇOS DE CALDAS - Próx. Avenida Mansur Frayha	Entrada em Área de Controle 'SP+MG+Rio - Raio 400Km'		Alerta de Software	0	NÃO	-21,7768	-46,6085
	09/08/2024 07:43:24	MG - POÇOS DE CALDAS - Próx. Avenida Mansur Frayha	Parada do Veículo		Alerta de Software	0	NÃO	-21,7768	-46,6085
	09/08/2024 07:43:24	MG - POÇOS DE CALDAS - Próx. Avenida Mansur Frayha	Entrada em Área de Controle 'SP+MG+Rio - Raio 400Km'		Alerta de Software	0	NÃO	-21,7768	-46,6085
	09/08/2024 07:41:24	MG - POÇOS DE CALDAS - Próx. Avenida Mansur Frayha	Parada do Veículo		Alerta de Software	0	NÃO	-21,7768	-46,6085
	09/08/2024 07:41:24	MG - POÇOS DE CALDAS - Próx. Avenida Mansur Frayha	Entrada em Área de Controle 'SP+MG+Rio - Raio 400Km'		Alerta de Software	0	NÃO	-21,7768	-46,6085
	09/08/2024 07:39:24	MG - POÇOS DE CALDAS - Próx. Avenida Mansur Frayha	Parada do Veículo		Alerta de Software	0	NÃO	-21,7768	-46,6084
	09/08/2024 07:39:24	MG - POÇOS DE CALDAS - Próx. Avenida Mansur Frayha	Entrada em Área de Controle 'SP+MG+Rio - Raio 400Km'		Alerta de Software	0	NÃO	-21,7768	-46,6084
	09/08/2024 07:37:24	MG - POÇOS DE CALDAS - Próx. Avenida Mansur Frayha	Parada do Veículo		Alerta de Software	0	NÃO	-21,7768	-46,6084
	09/08/2024 07:35:24	MG - POÇOS DE CALDAS - Próx. Avenida Mansur Frayha	Parada do Veículo		Alerta de Software	0	NÃO	-21,7768	-46,6084
	09/08/2024 07:35:24	MG - POÇOS DE CALDAS - Próx. Avenida Mansur Frayha	Entrada em Área de Controle 'SP+MG+Rio - Raio 400Km'		Alerta de Software	0	NÃO	-21,7768	-46,6084
	09/08/2024 07:33:24	MG - POÇOS DE CALDAS - Próx. Avenida Mansur Frayha	Parada do Veículo		Alerta de Software	0	NÃO	-21,7768	-46,6084
	09/08/2024 07:31:24	MG - POÇOS DE CALDAS - Próx. Avenida Mansur Frayha	Parada do Veículo		Alerta de Software	0	NÃO	-21,7768	-46,6084
	09/08/2024 07:29:24	MG - POÇOS DE CALDAS - Próx. Avenida Mansur Frayha	Parada do Veículo		Alerta de Software	0	NÃO	-21,7768	-46,6084
	09/08/2024 07:27:24	MG - POÇOS DE CALDAS - Próx. Avenida Mansur Frayha	Parada do Veículo		Alerta de Software	0	NÃO	-21,7768	-46,6084
	09/08/2024 07:25:24	MG - POÇOS DE CALDAS - Próx. Avenida Mansur Frayha	Parada do Veículo		Alerta de Software	0	NÃO	-21,7768	-46,6084
	09/08/2024 07:25:24	MG - POÇOS DE CALDAS - Próx. Avenida Mansur Frayha	Entrada em Área de Controle 'SP+MG+Rio - Raio 400Km'		Alerta de Software	0	NÃO	-21,7768	-46,6084
	09/08/2024 07:23:24	MG - POÇOS DE CALDAS - Próx. Avenida Mansur Frayha	Parada do Veículo		Alerta de Software	0	NÃO	-21,7768	-46,6084
	09/08/2024 07:21:24	MG - POÇOS DE CALDAS - Próx. Avenida Mansur Frayha	Parada do Veículo		Alerta de Software	0	NÃO	-21,7768	-46,6084
	09/08/2024 07:19:24	MG - POÇOS DE CALDAS - Próx. Avenida Mansur Frayha	Parada do Veículo		Alerta de Software	0	NÃO	-21,7768	-46,6084
	09/08/2024 07:17:24	MG - POÇOS DE CALDAS - Próx. Avenida Mansur Frayha	Parada do Veículo		Alerta de Software	0	NÃO	-21,7768	-46,6084
	09/08/2024 07:15:24	MG - POÇOS DE CALDAS - Próx. Avenida Mansur Frayha	Parada do Veículo		Alerta de Software	0	NÃO	-21,7768	-46,6084

RELATÓRIO ANALÍTICO POR VEÍCULO












Período: 09/08/2024 00:00:00 à 15/08/2024 00:00:00

Identificador: EWD2A97 EDIVAN SC 2021

Placa: EWD2A97

- Legenda:**
-  Mensagens enviadas do Veículo (Veículo -> Central)
 -  Mensagens enviadas do Veículo (Controle de Jornada Cliente)
 -  Mensagens enviadas da Central (Central -> Veículo)



Sentido:	Data e Hora:	Localização:	Mensagem:	Modo Emergência	Tipo Mensagem:	Vel. (Km/h)	Log ?	Latitude	Longitude
	09/08/2024 07:13:24	MG - POÇOS DE CALDAS - Próx. Avenida Mansur Frayha	Parada do Veículo		Alerta de Software	0	NÃO	-21,7768	-46,6084
	09/08/2024 07:11:24	MG - POÇOS DE CALDAS - Próx. Avenida Mansur Frayha	Parada do Veículo		Alerta de Software	0	NÃO	-21,7768	-46,6084
	09/08/2024 07:09:24	MG - POÇOS DE CALDAS - Próx. Avenida Mansur Frayha	Parada do Veículo		Alerta de Software	0	NÃO	-21,7768	-46,6084
	09/08/2024 07:07:24	MG - POÇOS DE CALDAS - Próx. Avenida Mansur Frayha	Parada do Veículo		Alerta de Software	0	NÃO	-21,7768	-46,6084
	09/08/2024 07:05:24	MG - POÇOS DE CALDAS - Próx. Avenida Mansur Frayha	Parada do Veículo		Alerta de Software	0	NÃO	-21,7768	-46,6084
	09/08/2024 07:03:24	MG - POÇOS DE CALDAS - Próx. Avenida Mansur Frayha	Parada do Veículo		Alerta de Software	0	NÃO	-21,7768	-46,6084
	09/08/2024 07:01:24	MG - POÇOS DE CALDAS - Próx. Avenida Mansur Frayha	Parada do Veículo		Alerta de Software	0	NÃO	-21,7768	-46,6084
	09/08/2024 06:59:24	MG - POÇOS DE CALDAS - Próx. Avenida Mansur Frayha	Parada do Veículo		Alerta de Software	0	NÃO	-21,7768	-46,6084
	09/08/2024 06:57:24	MG - POÇOS DE CALDAS - Próx. Avenida Mansur Frayha	Parada do Veículo		Alerta de Software	0	NÃO	-21,7768	-46,6084
	09/08/2024 06:55:24	MG - POÇOS DE CALDAS - Próx. Avenida Mansur Frayha	Parada do Veículo		Alerta de Software	0	NÃO	-21,7768	-46,6084
	09/08/2024 06:53:24	MG - POÇOS DE CALDAS - Próx. Avenida Mansur Frayha	Parada do Veículo		Alerta de Software	0	NÃO	-21,7768	-46,6084
	09/08/2024 06:51:24	MG - POÇOS DE CALDAS - Próx. Avenida Mansur Frayha	Parada do Veículo		Alerta de Software	0	NÃO	-21,7768	-46,6084
	09/08/2024 06:49:24	MG - POÇOS DE CALDAS - Próx. Avenida Mansur Frayha	Parada do Veículo		Alerta de Software	0	NÃO	-21,7768	-46,6084
	09/08/2024 06:47:24	MG - POÇOS DE CALDAS - Próx. Avenida Mansur Frayha	Parada do Veículo		Alerta de Software	0	NÃO	-21,7768	-46,6084
	09/08/2024 06:45:24	MG - POÇOS DE CALDAS - Próx. Avenida Mansur Frayha	Parada do Veículo		Alerta de Software	0	NÃO	-21,7768	-46,6084
	09/08/2024 06:43:24	MG - POÇOS DE CALDAS - Próx. Avenida Mansur Frayha	Parada do Veículo		Alerta de Software	0	NÃO	-21,7768	-46,6085
	09/08/2024 06:41:24	MG - POÇOS DE CALDAS - Próx. Avenida Mansur Frayha	Parada do Veículo		Alerta de Software	0	NÃO	-21,7768	-46,6085
	09/08/2024 06:39:24	MG - POÇOS DE CALDAS - Próx. Avenida Mansur Frayha	Parada do Veículo		Alerta de Software	0	NÃO	-21,7768	-46,6085
	09/08/2024 06:37:24	MG - POÇOS DE CALDAS - Próx. Avenida Mansur Frayha	Parada do Veículo		Alerta de Software	0	NÃO	-21,7768	-46,6085
	09/08/2024 06:35:24	MG - POÇOS DE CALDAS - Próx. Avenida Mansur Frayha	Parada do Veículo		Alerta de Software	0	NÃO	-21,7768	-46,6084
	09/08/2024 06:33:24	MG - POÇOS DE CALDAS - Próx. Avenida Mansur Frayha	Parada do Veículo		Alerta de Software	0	NÃO	-21,7768	-46,6084
	09/08/2024 06:31:24	MG - POÇOS DE CALDAS - Próx. Avenida Mansur Frayha	Parada do Veículo		Alerta de Software	0	NÃO	-21,7768	-46,6084
	09/08/2024 06:29:24	MG - POÇOS DE CALDAS - Próx. Avenida Mansur Frayha	Parada do Veículo		Alerta de Software	0	NÃO	-21,7768	-46,6084
	09/08/2024 06:27:24	MG - POÇOS DE CALDAS - Próx. Avenida Mansur Frayha	Parada do Veículo		Alerta de Software	0	NÃO	-21,7768	-46,6085
	09/08/2024 06:25:24	MG - POÇOS DE CALDAS - Próx. Avenida Mansur Frayha	Parada do Veículo		Alerta de Software	0	NÃO	-21,7768	-46,6084
	09/08/2024 06:23:24	MG - POÇOS DE CALDAS - Próx. Avenida Mansur Frayha	Parada do Veículo		Alerta de Software	0	NÃO	-21,7768	-46,6085
	09/08/2024 06:21:24	MG - POÇOS DE CALDAS - Próx. Avenida Mansur Frayha	Parada do Veículo		Alerta de Software	0	NÃO	-21,7768	-46,6085
	09/08/2024 06:19:24	MG - POÇOS DE CALDAS - Próx. Avenida Mansur Frayha	Parada do Veículo		Alerta de Software	0	NÃO	-21,7768	-46,6085
	09/08/2024 06:17:24	MG - POÇOS DE CALDAS - Próx. Avenida Mansur Frayha	Parada do Veículo		Alerta de Software	0	NÃO	-21,7768	-46,6085
	09/08/2024 06:15:24	MG - POÇOS DE CALDAS - Próx. Avenida Mansur Frayha	Parada do Veículo		Alerta de Software	0	NÃO	-21,7768	-46,6085
	09/08/2024 06:13:24	MG - POÇOS DE CALDAS - Próx. Avenida Mansur Frayha	Parada do Veículo		Alerta de Software	0	NÃO	-21,7768	-46,6084
	09/08/2024 06:11:24	MG - POÇOS DE CALDAS - Próx. Avenida Mansur Frayha	Parada do Veículo		Alerta de Software	0	NÃO	-21,7768	-46,6084
	09/08/2024 06:09:24	MG - POÇOS DE CALDAS - Próx. Avenida Mansur Frayha	Parada do Veículo		Alerta de Software	0	NÃO	-21,7768	-46,6084
	09/08/2024 06:07:24	MG - POÇOS DE CALDAS - Próx. Avenida Mansur Frayha	Parada do Veículo		Alerta de Software	0	NÃO	-21,7768	-46,6085
	09/08/2024 06:05:24	MG - POÇOS DE CALDAS - Próx. Avenida Mansur Frayha	Parada do Veículo		Alerta de Software	0	NÃO	-21,7768	-46,6085
	09/08/2024 06:05:24	MG - POÇOS DE CALDAS - Próx. Avenida Mansur Frayha	Entrada em Área de Controle 'SP+MG+Rio - Raio 400Km'		Alerta de Software	0	NÃO	-21,7768	-46,6085
	09/08/2024 06:03:24	MG - POÇOS DE CALDAS - Próx. Avenida Mansur Frayha	Parada do Veículo		Alerta de Software	0	NÃO	-21,7768	-46,6085

RELATÓRIO ANALÍTICO POR VEÍCULO

Período: 09/08/2024 00:00:00 à 15/08/2024 00:00:00

Identificador: EWD2A97 EDIVAN SC 2021

Placa: EWD2A97

- Legenda:**
-  Mensagens enviadas do Veículo (Veículo -> Central)
 -  Mensagens enviadas do Veículo (Controle de Jornada Cliente)
 -  Mensagens enviadas da Central (Central -> Veículo)



Sentido:	Data e Hora:	Localização:	Mensagem:	Modo Emergência	Tipo Mensagem:	Vel. (Km/h)	Log ?	Latitude	Longitude
	09/08/2024 06:01:24	MG - POÇOS DE CALDAS - Próx. Avenida Mansur Frayha	Parada do Veículo		Alerta de Software	0	NÃO	-21,7768	-46,6085
	09/08/2024 05:59:24	MG - POÇOS DE CALDAS - Próx. Avenida Mansur Frayha	Parada do Veículo		Alerta de Software	0	NÃO	-21,7768	-46,6084
	09/08/2024 05:57:24	MG - POÇOS DE CALDAS - Próx. Avenida Mansur Frayha	Parada do Veículo		Alerta de Software	0	NÃO	-21,7768	-46,6084
	09/08/2024 05:55:24	MG - POÇOS DE CALDAS - Próx. Avenida Mansur Frayha	Parada do Veículo		Alerta de Software	0	NÃO	-21,7768	-46,6084
	09/08/2024 05:53:24	MG - POÇOS DE CALDAS - Próx. Avenida Mansur Frayha	Parada do Veículo		Alerta de Software	0	NÃO	-21,7768	-46,6084
	09/08/2024 05:51:24	MG - POÇOS DE CALDAS - Próx. Avenida Mansur Frayha	Parada do Veículo		Alerta de Software	0	NÃO	-21,7768	-46,6084
	09/08/2024 05:49:24	MG - POÇOS DE CALDAS - Próx. Avenida Mansur Frayha	Parada do Veículo		Alerta de Software	0	NÃO	-21,7768	-46,6084
	09/08/2024 05:47:24	MG - POÇOS DE CALDAS - Próx. Avenida Mansur Frayha	Parada do Veículo		Alerta de Software	0	NÃO	-21,7768	-46,6084
	09/08/2024 05:45:24	MG - POÇOS DE CALDAS - Próx. Avenida Mansur Frayha	Parada do Veículo		Alerta de Software	0	NÃO	-21,7768	-46,6084
	09/08/2024 05:43:24	MG - POÇOS DE CALDAS - Próx. Avenida Mansur Frayha	Parada do Veículo		Alerta de Software	0	NÃO	-21,7768	-46,6084
	09/08/2024 05:41:24	MG - POÇOS DE CALDAS - Próx. Avenida Mansur Frayha	Parada do Veículo		Alerta de Software	0	NÃO	-21,7768	-46,6084
	09/08/2024 05:39:24	MG - POÇOS DE CALDAS - Próx. Avenida Mansur Frayha	Parada do Veículo		Alerta de Software	0	NÃO	-21,7768	-46,6084
	09/08/2024 05:37:24	MG - POÇOS DE CALDAS - Próx. Avenida Mansur Frayha	Parada do Veículo		Alerta de Software	0	NÃO	-21,7768	-46,6084
	09/08/2024 05:35:24	MG - POÇOS DE CALDAS - Próx. Avenida Mansur Frayha	Parada do Veículo		Alerta de Software	0	NÃO	-21,7768	-46,6084
	09/08/2024 05:33:24	MG - POÇOS DE CALDAS - Próx. Avenida Mansur Frayha	Parada do Veículo		Alerta de Software	0	NÃO	-21,7768	-46,6084
	09/08/2024 05:31:24	MG - POÇOS DE CALDAS - Próx. Avenida Mansur Frayha	Parada do Veículo		Alerta de Software	0	NÃO	-21,7768	-46,6084
	09/08/2024 05:29:24	MG - POÇOS DE CALDAS - Próx. Avenida Mansur Frayha	Parada do Veículo		Alerta de Software	0	NÃO	-21,7768	-46,6084
	09/08/2024 05:27:24	MG - POÇOS DE CALDAS - Próx. Avenida Mansur Frayha	Parada do Veículo		Alerta de Software	0	NÃO	-21,7768	-46,6084
	09/08/2024 05:25:24	MG - POÇOS DE CALDAS - Próx. Avenida Mansur Frayha	Parada do Veículo		Alerta de Software	0	NÃO	-21,7768	-46,6084
	09/08/2024 05:23:24	MG - POÇOS DE CALDAS - Próx. Avenida Mansur Frayha	Parada do Veículo		Alerta de Software	0	NÃO	-21,7768	-46,6084
	09/08/2024 05:21:24	MG - POÇOS DE CALDAS - Próx. Avenida Mansur Frayha	Parada do Veículo		Alerta de Software	0	NÃO	-21,7768	-46,6084
	09/08/2024 05:19:24	MG - POÇOS DE CALDAS - Próx. Avenida Mansur Frayha	Parada do Veículo		Alerta de Software	0	NÃO	-21,7768	-46,6084
	09/08/2024 05:17:24	MG - POÇOS DE CALDAS - Próx. Avenida Mansur Frayha	Parada do Veículo		Alerta de Software	0	NÃO	-21,7768	-46,6084
	09/08/2024 05:15:24	MG - POÇOS DE CALDAS - Próx. Avenida Mansur Frayha	Parada do Veículo		Alerta de Software	0	NÃO	-21,7768	-46,6085
	09/08/2024 05:13:24	MG - POÇOS DE CALDAS - Próx. Avenida Mansur Frayha	Parada do Veículo		Alerta de Software	0	NÃO	-21,7768	-46,6085
	09/08/2024 05:11:24	MG - POÇOS DE CALDAS - Próx. Avenida Mansur Frayha	Parada do Veículo		Alerta de Software	0	NÃO	-21,7768	-46,6085
	09/08/2024 05:09:24	MG - POÇOS DE CALDAS - Próx. Avenida Mansur Frayha	Parada do Veículo		Alerta de Software	0	NÃO	-21,7768	-46,6085
	09/08/2024 05:07:24	MG - POÇOS DE CALDAS - Próx. Avenida Mansur Frayha	Parada do Veículo		Alerta de Software	0	NÃO	-21,7768	-46,6085
	09/08/2024 05:05:24	MG - POÇOS DE CALDAS - Próx. Avenida Mansur Frayha	Parada do Veículo		Alerta de Software	0	NÃO	-21,7768	-46,6085
	09/08/2024 05:03:24	MG - POÇOS DE CALDAS - Próx. Avenida Mansur Frayha	Parada do Veículo		Alerta de Software	0	NÃO	-21,7768	-46,6085
	09/08/2024 05:01:24	MG - POÇOS DE CALDAS - Próx. Avenida Mansur Frayha	Parada do Veículo		Alerta de Software	0	NÃO	-21,7768	-46,6085
	09/08/2024 04:59:24	MG - POÇOS DE CALDAS - Próx. Avenida Mansur Frayha	Parada do Veículo		Alerta de Software	0	NÃO	-21,7768	-46,6085
	09/08/2024 04:57:24	MG - POÇOS DE CALDAS - Próx. Avenida Mansur Frayha	Parada do Veículo		Alerta de Software	0	NÃO	-21,7768	-46,6085
	09/08/2024 04:55:24	MG - POÇOS DE CALDAS - Próx. Avenida Mansur Frayha	Parada do Veículo		Alerta de Software	0	NÃO	-21,7768	-46,6085
	09/08/2024 04:53:24	MG - POÇOS DE CALDAS - Próx. Avenida Mansur Frayha	Parada do Veículo		Alerta de Software	0	NÃO	-21,7768	-46,6085
	09/08/2024 04:51:24	MG - POÇOS DE CALDAS - Próx. Avenida Mansur Frayha	Parada do Veículo		Alerta de Software	0	NÃO	-21,7768	-46,6085
	09/08/2024 04:49:24	MG - POÇOS DE CALDAS - Próx. Avenida Mansur Frayha	Parada do Veículo		Alerta de Software	0	NÃO	-21,7768	-46,6085

RELATÓRIO ANALÍTICO POR VEÍCULO






Período: 09/08/2024 00:00:00 à 15/08/2024 00:00:00

Identificador: EWD2A97 EDIVAN SC 2021

Placa: EWD2A97

- Legenda:**
-  Mensagens enviadas do Veículo (Veículo -> Central)
 -  Mensagens enviadas do Veículo (Controle de Jornada Cliente)
 -  Mensagens enviadas da Central (Central -> Veículo)



Sentido:	Data e Hora:	Localização:	Mensagem:	Modo Emergência	Tipo Mensagem:	Vel. (Km/h)	Log ?	Latitude	Longitude
	09/08/2024 04:47:24	MG - POÇOS DE CALDAS - Próx. Avenida Mansur Frayha	Parada do Veículo		Alerta de Software	0	NÃO	-21,7768	-46,6085
	09/08/2024 04:45:24	MG - POÇOS DE CALDAS - Próx. Avenida Mansur Frayha	Parada do Veículo		Alerta de Software	0	NÃO	-21,7768	-46,6085
	09/08/2024 04:43:24	MG - POÇOS DE CALDAS - Próx. Avenida Mansur Frayha	Parada do Veículo		Alerta de Software	0	NÃO	-21,7768	-46,6085
	09/08/2024 04:41:24	MG - POÇOS DE CALDAS - Próx. Avenida Mansur Frayha	Parada do Veículo		Alerta de Software	0	NÃO	-21,7768	-46,6085
	09/08/2024 04:39:24	MG - POÇOS DE CALDAS - Próx. Avenida Mansur Frayha	Parada do Veículo		Alerta de Software	0	NÃO	-21,7768	-46,6085
	09/08/2024 04:37:24	MG - POÇOS DE CALDAS - Próx. Avenida Mansur Frayha	Parada do Veículo		Alerta de Software	0	NÃO	-21,7768	-46,6084
	09/08/2024 04:35:24	MG - POÇOS DE CALDAS - Próx. Avenida Mansur Frayha	Parada do Veículo		Alerta de Software	0	NÃO	-21,7768	-46,6084
	09/08/2024 04:33:24	MG - POÇOS DE CALDAS - Próx. Avenida Mansur Frayha	Parada do Veículo		Alerta de Software	0	NÃO	-21,7768	-46,6084
	09/08/2024 04:31:24	MG - POÇOS DE CALDAS - Próx. Avenida Mansur Frayha	Parada do Veículo		Alerta de Software	0	NÃO	-21,7768	-46,6084
	09/08/2024 04:29:24	MG - POÇOS DE CALDAS - Próx. Avenida Mansur Frayha	Parada do Veículo		Alerta de Software	0	NÃO	-21,7768	-46,6084
	09/08/2024 04:27:24	MG - POÇOS DE CALDAS - Próx. Avenida Mansur Frayha	Parada do Veículo		Alerta de Software	0	NÃO	-21,7768	-46,6084
	09/08/2024 04:25:24	MG - POÇOS DE CALDAS - Próx. Avenida Mansur Frayha	Parada do Veículo		Alerta de Software	0	NÃO	-21,7768	-46,6084
	09/08/2024 04:23:24	MG - POÇOS DE CALDAS - Próx. Avenida Mansur Frayha	Parada do Veículo		Alerta de Software	0	NÃO	-21,7768	-46,6084
	09/08/2024 04:21:24	MG - POÇOS DE CALDAS - Próx. Avenida Mansur Frayha	Parada do Veículo		Alerta de Software	0	NÃO	-21,7768	-46,6084
	09/08/2024 04:19:24	MG - POÇOS DE CALDAS - Próx. Avenida Mansur Frayha	Parada do Veículo		Alerta de Software	0	NÃO	-21,7768	-46,6084
	09/08/2024 04:17:24	MG - POÇOS DE CALDAS - Próx. Avenida Mansur Frayha	Parada do Veículo		Alerta de Software	0	NÃO	-21,7768	-46,6084
	09/08/2024 04:15:24	MG - POÇOS DE CALDAS - Próx. Avenida Mansur Frayha	Parada do Veículo		Alerta de Software	0	NÃO	-21,7768	-46,6084
	09/08/2024 04:13:24	MG - POÇOS DE CALDAS - Próx. Avenida Mansur Frayha	Parada do Veículo		Alerta de Software	0	NÃO	-21,7768	-46,6084
	09/08/2024 04:11:24	MG - POÇOS DE CALDAS - Próx. Avenida Mansur Frayha	Parada do Veículo		Alerta de Software	0	NÃO	-21,7768	-46,6084
	09/08/2024 04:09:24	MG - POÇOS DE CALDAS - Próx. Avenida Mansur Frayha	Parada do Veículo		Alerta de Software	0	NÃO	-21,7768	-46,6084
	09/08/2024 04:07:24	MG - POÇOS DE CALDAS - Próx. Avenida Mansur Frayha	Parada do Veículo		Alerta de Software	0	NÃO	-21,7768	-46,6084
	09/08/2024 04:05:24	MG - POÇOS DE CALDAS - Próx. Avenida Mansur Frayha	Parada do Veículo		Alerta de Software	0	NÃO	-21,7768	-46,6084
	09/08/2024 04:03:24	MG - POÇOS DE CALDAS - Próx. Avenida Mansur Frayha	Parada do Veículo		Alerta de Software	0	NÃO	-21,7768	-46,6084
	09/08/2024 04:01:24	MG - POÇOS DE CALDAS - Próx. Avenida Mansur Frayha	Parada do Veículo		Alerta de Software	0	NÃO	-21,7768	-46,6084
	09/08/2024 03:59:24	MG - POÇOS DE CALDAS - Próx. Avenida Mansur Frayha	Parada do Veículo		Alerta de Software	0	NÃO	-21,7768	-46,6084
	09/08/2024 03:57:24	MG - POÇOS DE CALDAS - Próx. Avenida Mansur Frayha	Parada do Veículo		Alerta de Software	0	NÃO	-21,7768	-46,6084
	09/08/2024 03:55:24	MG - POÇOS DE CALDAS - Próx. Avenida Mansur Frayha	Parada do Veículo		Alerta de Software	0	NÃO	-21,7768	-46,6084
	09/08/2024 03:53:24	MG - POÇOS DE CALDAS - Próx. Avenida Mansur Frayha	Parada do Veículo		Alerta de Software	0	NÃO	-21,7768	-46,6084
	09/08/2024 03:51:24	MG - POÇOS DE CALDAS - Próx. Avenida Mansur Frayha	Parada do Veículo		Alerta de Software	0	NÃO	-21,7768	-46,6084
	09/08/2024 03:49:24	MG - POÇOS DE CALDAS - Próx. Avenida Mansur Frayha	Parada do Veículo		Alerta de Software	0	NÃO	-21,7768	-46,6084
	09/08/2024 03:47:24	MG - POÇOS DE CALDAS - Próx. Avenida Mansur Frayha	Parada do Veículo		Alerta de Software	0	NÃO	-21,7768	-46,6084
	09/08/2024 03:45:24	MG - POÇOS DE CALDAS - Próx. Avenida Mansur Frayha	Parada do Veículo		Alerta de Software	0	NÃO	-21,7768	-46,6084
	09/08/2024 03:43:24	MG - POÇOS DE CALDAS - Próx. Avenida Mansur Frayha	Parada do Veículo		Alerta de Software	0	NÃO	-21,7768	-46,6084
	09/08/2024 03:41:24	MG - POÇOS DE CALDAS - Próx. Avenida Mansur Frayha	Parada do Veículo		Alerta de Software	0	NÃO	-21,7768	-46,6084
	09/08/2024 03:39:24	MG - POÇOS DE CALDAS - Próx. Avenida Mansur Frayha	Parada do Veículo		Alerta de Software	0	NÃO	-21,7768	-46,6084
	09/08/2024 03:37:24	MG - POÇOS DE CALDAS - Próx. Avenida Mansur Frayha	Parada do Veículo		Alerta de Software	0	NÃO	-21,7768	-46,6084
	09/08/2024 03:35:24	MG - POÇOS DE CALDAS - Próx. Avenida Mansur Frayha	Parada do Veículo		Alerta de Software	0	NÃO	-21,7768	-46,6083

RELATÓRIO ANALÍTICO POR VEÍCULO

Período: 09/08/2024 00:00:00 à 15/08/2024 00:00:00

Identificador: EWD2A97 EDIVAN SC 2021

Placa: EWD2A97

- Legenda:**
-  Mensagens enviadas do Veículo (Veículo -> Central)
 -  Mensagens enviadas do Veículo (Controle de Jornada Cliente)
 -  Mensagens enviadas da Central (Central -> Veículo)



Sentido:	Data e Hora:	Localização:	Mensagem:	Modo Emergência	Tipo Mensagem:	Vel. (Km/h)	Log ?	Latitude	Longitude
	09/08/2024 03:33:24	MG - POÇOS DE CALDAS - Próx. Avenida Mansur Frayha	Parada do Veículo		Alerta de Software	0	NÃO	-21,7768	-46,6083
	09/08/2024 03:31:24	MG - POÇOS DE CALDAS - Próx. Avenida Mansur Frayha	Parada do Veículo		Alerta de Software	0	NÃO	-21,7768	-46,6083
	09/08/2024 03:29:24	MG - POÇOS DE CALDAS - Próx. Avenida Mansur Frayha	Parada do Veículo		Alerta de Software	0	NÃO	-21,7768	-46,6083
	09/08/2024 03:27:24	MG - POÇOS DE CALDAS - Próx. Avenida Mansur Frayha	Parada do Veículo		Alerta de Software	0	NÃO	-21,7768	-46,6083
	09/08/2024 03:25:24	MG - POÇOS DE CALDAS - Próx. Avenida Mansur Frayha	Parada do Veículo		Alerta de Software	0	NÃO	-21,7768	-46,6083
	09/08/2024 03:23:24	MG - POÇOS DE CALDAS - Próx. Avenida Mansur Frayha	Parada do Veículo		Alerta de Software	0	NÃO	-21,7768	-46,6083
	09/08/2024 03:21:24	MG - POÇOS DE CALDAS - Próx. Avenida Mansur Frayha	Parada do Veículo		Alerta de Software	0	NÃO	-21,7768	-46,6083
	09/08/2024 03:19:24	MG - POÇOS DE CALDAS - Próx. Avenida Mansur Frayha	Parada do Veículo		Alerta de Software	0	NÃO	-21,7768	-46,6083
	09/08/2024 03:17:24	MG - POÇOS DE CALDAS - Próx. Avenida Mansur Frayha	Parada do Veículo		Alerta de Software	0	NÃO	-21,7768	-46,6083
	09/08/2024 03:15:24	MG - POÇOS DE CALDAS - Próx. Avenida Mansur Frayha	Parada do Veículo		Alerta de Software	0	NÃO	-21,7768	-46,6083
	09/08/2024 03:13:24	MG - POÇOS DE CALDAS - Próx. Avenida Mansur Frayha	Parada do Veículo		Alerta de Software	0	NÃO	-21,7768	-46,6083
	09/08/2024 03:11:24	MG - POÇOS DE CALDAS - Próx. Avenida Mansur Frayha	Parada do Veículo		Alerta de Software	0	NÃO	-21,7768	-46,6084
	09/08/2024 03:09:24	MG - POÇOS DE CALDAS - Próx. Avenida Mansur Frayha	Parada do Veículo		Alerta de Software	0	NÃO	-21,7768	-46,6084
	09/08/2024 03:07:24	MG - POÇOS DE CALDAS - Próx. Avenida Mansur Frayha	Parada do Veículo		Alerta de Software	0	NÃO	-21,7768	-46,6084
	09/08/2024 03:05:24	MG - POÇOS DE CALDAS - Próx. Avenida Mansur Frayha	Parada do Veículo		Alerta de Software	0	NÃO	-21,7768	-46,6084
	09/08/2024 03:03:24	MG - POÇOS DE CALDAS - Próx. Avenida Mansur Frayha	Parada do Veículo		Alerta de Software	0	NÃO	-21,7768	-46,6084
	09/08/2024 03:01:24	MG - POÇOS DE CALDAS - Próx. Avenida Mansur Frayha	Parada do Veículo		Alerta de Software	0	NÃO	-21,7768	-46,6084
	09/08/2024 02:59:24	MG - POÇOS DE CALDAS - Próx. Avenida Mansur Frayha	Parada do Veículo		Alerta de Software	0	NÃO	-21,7768	-46,6084
	09/08/2024 02:57:24	MG - POÇOS DE CALDAS - Próx. Avenida Mansur Frayha	Parada do Veículo		Alerta de Software	0	NÃO	-21,7768	-46,6084
	09/08/2024 02:55:24	MG - POÇOS DE CALDAS - Próx. Avenida Mansur Frayha	Parada do Veículo		Alerta de Software	0	NÃO	-21,7768	-46,6084
	09/08/2024 02:53:24	MG - POÇOS DE CALDAS - Próx. Avenida Mansur Frayha	Parada do Veículo		Alerta de Software	0	NÃO	-21,7768	-46,6084
	09/08/2024 02:51:24	MG - POÇOS DE CALDAS - Próx. Avenida Mansur Frayha	Parada do Veículo		Alerta de Software	0	NÃO	-21,7768	-46,6084
	09/08/2024 02:49:24	MG - POÇOS DE CALDAS - Próx. Avenida Mansur Frayha	Parada do Veículo		Alerta de Software	0	NÃO	-21,7768	-46,6084
	09/08/2024 02:47:24	MG - POÇOS DE CALDAS - Próx. Avenida Mansur Frayha	Parada do Veículo		Alerta de Software	0	NÃO	-21,7768	-46,6084
	09/08/2024 02:45:24	MG - POÇOS DE CALDAS - Próx. Avenida Mansur Frayha	Parada do Veículo		Alerta de Software	0	NÃO	-21,7768	-46,6084
	09/08/2024 02:43:24	MG - POÇOS DE CALDAS - Próx. Avenida Mansur Frayha	Parada do Veículo		Alerta de Software	0	NÃO	-21,7768	-46,6084
	09/08/2024 02:41:24	MG - POÇOS DE CALDAS - Próx. Avenida Mansur Frayha	Parada do Veículo		Alerta de Software	0	NÃO	-21,7768	-46,6084
	09/08/2024 02:39:24	MG - POÇOS DE CALDAS - Próx. Avenida Mansur Frayha	Parada do Veículo		Alerta de Software	0	NÃO	-21,7768	-46,6084
	09/08/2024 02:37:24	MG - POÇOS DE CALDAS - Próx. Avenida Mansur Frayha	Parada do Veículo		Alerta de Software	0	NÃO	-21,7768	-46,6084
	09/08/2024 02:35:24	MG - POÇOS DE CALDAS - Próx. Avenida Mansur Frayha	Parada do Veículo		Alerta de Software	0	NÃO	-21,7768	-46,6084
	09/08/2024 02:33:24	MG - POÇOS DE CALDAS - Próx. Avenida Mansur Frayha	Parada do Veículo		Alerta de Software	0	NÃO	-21,7768	-46,6084
	09/08/2024 02:31:24	MG - POÇOS DE CALDAS - Próx. Avenida Mansur Frayha	Parada do Veículo		Alerta de Software	0	NÃO	-21,7768	-46,6084
	09/08/2024 02:29:24	MG - POÇOS DE CALDAS - Próx. Avenida Mansur Frayha	Parada do Veículo		Alerta de Software	0	NÃO	-21,7768	-46,6084
	09/08/2024 02:27:24	MG - POÇOS DE CALDAS - Próx. Avenida Mansur Frayha	Parada do Veículo		Alerta de Software	0	NÃO	-21,7768	-46,6084
	09/08/2024 02:25:24	MG - POÇOS DE CALDAS - Próx. Avenida Mansur Frayha	Parada do Veículo		Alerta de Software	0	NÃO	-21,7768	-46,6084
	09/08/2024 02:23:24	MG - POÇOS DE CALDAS - Próx. Avenida Mansur Frayha	Parada do Veículo		Alerta de Software	0	NÃO	-21,7768	-46,6084
	09/08/2024 02:21:24	MG - POÇOS DE CALDAS - Próx. Avenida Mansur Frayha	Parada do Veículo		Alerta de Software	0	NÃO	-21,7768	-46,6084

RELATÓRIO ANALÍTICO POR VEÍCULO







Período: 09/08/2024 00:00:00 à 15/08/2024 00:00:00

Identificador: EWD2A97 EDIVAN SC 2021

Placa: EWD2A97

- Legenda:**
-  Mensagens enviadas do Veículo (Veículo -> Central)
 -  Mensagens enviadas do Veículo (Controle de Jornada Cliente)
 -  Mensagens enviadas da Central (Central -> Veículo)



Sentido:	Data e Hora:	Localização:	Mensagem:	Modo Emergência	Tipo Mensagem:	Vel. (Km/h)	Log ?	Latitude	Longitude
	09/08/2024 02:19:24	MG - POÇOS DE CALDAS - Próx. Avenida Mansur Frayha	Parada do Veículo		Alerta de Software	0	NÃO	-21,7768	-46,6084
	09/08/2024 02:17:24	MG - POÇOS DE CALDAS - Próx. Avenida Mansur Frayha	Parada do Veículo		Alerta de Software	0	NÃO	-21,7768	-46,6084
	09/08/2024 02:15:24	MG - POÇOS DE CALDAS - Próx. Avenida Mansur Frayha	Parada do Veículo		Alerta de Software	0	NÃO	-21,7768	-46,6084
	09/08/2024 02:13:24	MG - POÇOS DE CALDAS - Próx. Avenida Mansur Frayha	Parada do Veículo		Alerta de Software	0	NÃO	-21,7768	-46,6084
	09/08/2024 02:11:24	MG - POÇOS DE CALDAS - Próx. Avenida Mansur Frayha	Parada do Veículo		Alerta de Software	0	NÃO	-21,7768	-46,6084
	09/08/2024 02:09:24	MG - POÇOS DE CALDAS - Próx. Avenida Mansur Frayha	Parada do Veículo		Alerta de Software	0	NÃO	-21,7768	-46,6084
	09/08/2024 02:07:24	MG - POÇOS DE CALDAS - Próx. Avenida Mansur Frayha	Parada do Veículo		Alerta de Software	0	NÃO	-21,7768	-46,6084
	09/08/2024 02:05:24	MG - POÇOS DE CALDAS - Próx. Avenida Mansur Frayha	Parada do Veículo		Alerta de Software	0	NÃO	-21,7768	-46,6084
	09/08/2024 02:03:24	MG - POÇOS DE CALDAS - Próx. Avenida Mansur Frayha	Parada do Veículo		Alerta de Software	0	NÃO	-21,7768	-46,6084
	09/08/2024 02:01:24	MG - POÇOS DE CALDAS - Próx. Avenida Mansur Frayha	Parada do Veículo		Alerta de Software	0	NÃO	-21,7768	-46,6084
	09/08/2024 01:59:24	MG - POÇOS DE CALDAS - Próx. Avenida Mansur Frayha	Parada do Veículo		Alerta de Software	0	NÃO	-21,7768	-46,6084
	09/08/2024 01:57:24	MG - POÇOS DE CALDAS - Próx. Avenida Mansur Frayha	Parada do Veículo		Alerta de Software	0	NÃO	-21,7768	-46,6084
	09/08/2024 01:55:24	MG - POÇOS DE CALDAS - Próx. Avenida Mansur Frayha	Parada do Veículo		Alerta de Software	0	NÃO	-21,7768	-46,6084
	09/08/2024 01:53:24	MG - POÇOS DE CALDAS - Próx. Avenida Mansur Frayha	Parada do Veículo		Alerta de Software	0	NÃO	-21,7768	-46,6084
	09/08/2024 01:51:24	MG - POÇOS DE CALDAS - Próx. Avenida Mansur Frayha	Parada do Veículo		Alerta de Software	0	NÃO	-21,7768	-46,6084
	09/08/2024 01:49:24	MG - POÇOS DE CALDAS - Próx. Avenida Mansur Frayha	Parada do Veículo		Alerta de Software	0	NÃO	-21,7768	-46,6084
	09/08/2024 01:47:24	MG - POÇOS DE CALDAS - Próx. Avenida Mansur Frayha	Parada do Veículo		Alerta de Software	0	NÃO	-21,7768	-46,6084
	09/08/2024 01:45:24	MG - POÇOS DE CALDAS - Próx. Avenida Mansur Frayha	Parada do Veículo		Alerta de Software	0	NÃO	-21,7768	-46,6084
	09/08/2024 01:43:24	MG - POÇOS DE CALDAS - Próx. Avenida Mansur Frayha	Parada do Veículo		Alerta de Software	0	NÃO	-21,7768	-46,6084
	09/08/2024 01:41:24	MG - POÇOS DE CALDAS - Próx. Avenida Mansur Frayha	Parada do Veículo		Alerta de Software	0	NÃO	-21,7768	-46,6084
	09/08/2024 01:39:24	MG - POÇOS DE CALDAS - Próx. Avenida Mansur Frayha	Parada do Veículo		Alerta de Software	0	NÃO	-21,7768	-46,6084
	09/08/2024 01:37:24	MG - POÇOS DE CALDAS - Próx. Avenida Mansur Frayha	Parada do Veículo		Alerta de Software	0	NÃO	-21,7768	-46,6084
	09/08/2024 01:35:24	MG - POÇOS DE CALDAS - Próx. Avenida Mansur Frayha	Parada do Veículo		Alerta de Software	0	NÃO	-21,7768	-46,6084
	09/08/2024 01:33:24	MG - POÇOS DE CALDAS - Próx. Avenida Mansur Frayha	Parada do Veículo		Alerta de Software	0	NÃO	-21,7768	-46,6084
	09/08/2024 01:31:24	MG - POÇOS DE CALDAS - Próx. Avenida Mansur Frayha	Parada do Veículo		Alerta de Software	0	NÃO	-21,7768	-46,6083
	09/08/2024 01:29:24	MG - POÇOS DE CALDAS - Próx. Avenida Mansur Frayha	Parada do Veículo		Alerta de Software	0	NÃO	-21,7768	-46,6083
	09/08/2024 01:27:24	MG - POÇOS DE CALDAS - Próx. Avenida Mansur Frayha	Parada do Veículo		Alerta de Software	0	NÃO	-21,7768	-46,6083
	09/08/2024 01:25:24	MG - POÇOS DE CALDAS - Próx. Avenida Mansur Frayha	Parada do Veículo		Alerta de Software	0	NÃO	-21,7768	-46,6083
	09/08/2024 01:23:24	MG - POÇOS DE CALDAS - Próx. Avenida Mansur Frayha	Parada do Veículo		Alerta de Software	0	NÃO	-21,7768	-46,6083
	09/08/2024 01:21:24	MG - POÇOS DE CALDAS - Próx. Avenida Mansur Frayha	Parada do Veículo		Alerta de Software	0	NÃO	-21,7768	-46,6083
	09/08/2024 01:19:24	MG - POÇOS DE CALDAS - Próx. Avenida Mansur Frayha	Parada do Veículo		Alerta de Software	0	NÃO	-21,7768	-46,6083
	09/08/2024 01:17:24	MG - POÇOS DE CALDAS - Próx. Avenida Mansur Frayha	Parada do Veículo		Alerta de Software	0	NÃO	-21,7768	-46,6083
	09/08/2024 01:15:24	MG - POÇOS DE CALDAS - Próx. Avenida Mansur Frayha	Parada do Veículo		Alerta de Software	0	NÃO	-21,7768	-46,6083
	09/08/2024 01:13:24	MG - POÇOS DE CALDAS - Próx. Avenida Mansur Frayha	Parada do Veículo		Alerta de Software	0	NÃO	-21,7768	-46,6083
	09/08/2024 01:11:24	MG - POÇOS DE CALDAS - Próx. Avenida Mansur Frayha	Parada do Veículo		Alerta de Software	0	NÃO	-21,7768	-46,6083
	09/08/2024 01:09:24	MG - POÇOS DE CALDAS - Próx. Avenida Mansur Frayha	Parada do Veículo		Alerta de Software	0	NÃO	-21,7768	-46,6083
	09/08/2024 01:08:40	MG - POÇOS DE CALDAS - Próx. Avenida Mansur Frayha	Ignição desligada		Evento	0	NÃO	-21,7768	-46,6083

RELATÓRIO ANALÍTICO POR VEÍCULO






































Período: 09/08/2024 00:00:00 à 15/08/2024 00:00:00

Identificador: EWD2A97 EDIVAN SC 2021

Placa: EWD2A97


- Legenda:**
-  Mensagens enviadas do Veículo (Veículo -> Central)
 -  Mensagens enviadas do Veículo (Controle de Jornada Cliente)
 -  Mensagens enviadas da Central (Central -> Veículo)





Sentido:	Data e Hora:	Localização:	Mensagem:	Modo Emergência	Tipo Mensagem:	Vel. (Km/h)	Log ?	Latitude	Longitude
	09/08/2024 01:07:24	MG - POÇOS DE CALDAS - Próx. Avenida Mansur Frayha	Ignição ligada		Status	0	NÃO	-21,7768	-46,6084
	09/08/2024 01:07:24	MG - POÇOS DE CALDAS - Próx. Avenida Mansur Frayha	Parada do Veículo		Alerta de Software	0	NÃO	-21,7768	-46,6084
	09/08/2024 01:05:24	MG - POÇOS DE CALDAS - Próx. Avenida Mansur Frayha	Ignição ligada		Status	0	NÃO	-21,7768	-46,6084
	09/08/2024 01:03:24	MG - POÇOS DE CALDAS - Próx. Avenida Mansur Frayha	Ignição ligada		Status	0	NÃO	-21,7768	-46,6084
	09/08/2024 01:03:24	MG - POÇOS DE CALDAS - Próx. Avenida Mansur Frayha	Parada do Veículo		Alerta de Software	0	NÃO	-21,7768	-46,6084
	09/08/2024 01:01:24	MG - POÇOS DE CALDAS - Próx. Avenida Mansur Frayha	Parada do Veículo		Alerta de Software	0	NÃO	-21,7768	-46,6084
	09/08/2024 01:01:24	MG - POÇOS DE CALDAS - Próx. Avenida Mansur Frayha	Ignição ligada		Status	0	NÃO	-21,7768	-46,6084
	09/08/2024 00:59:24	MG - POÇOS DE CALDAS - Próx. Avenida Mansur Frayha	Ignição ligada		Status	0	NÃO	-21,7768	-46,6084
	09/08/2024 00:59:24	MG - POÇOS DE CALDAS - Próx. Avenida Mansur Frayha	Parada do Veículo		Alerta de Software	0	NÃO	-21,7768	-46,6084
	09/08/2024 00:57:24	MG - POÇOS DE CALDAS - Próx. Avenida Mansur Frayha	Ignição ligada		Status	0	NÃO	-21,7768	-46,6084
	09/08/2024 00:57:24	MG - POÇOS DE CALDAS - Próx. Avenida Mansur Frayha	Porta do Carona aberta		Evento	0	NÃO	-21,7768	-46,6084
	09/08/2024 00:57:24	MG - POÇOS DE CALDAS - Próx. Avenida Mansur Frayha	Parada do Veículo		Alerta de Software	0	NÃO	-21,7768	-46,6084
	09/08/2024 00:57:07	MG - POÇOS DE CALDAS - Próx. Avenida Mansur Frayha	Ignição ligada		Evento	0	NÃO	-21,7768	-46,6084
	09/08/2024 00:56:37	MG - POÇOS DE CALDAS - Próx. Avenida Mansur Frayha	Porta do Motorista aberta		Evento	0	NÃO	-21,7768	-46,6084
	09/08/2024 00:56:37	MG - POÇOS DE CALDAS - Próx. Avenida Mansur Frayha	Parada do Veículo		Alerta de Software	0	NÃO	-21,7768	-46,6084
	09/08/2024 00:55:55	MG - POÇOS DE CALDAS - Próx. Avenida Mansur Frayha	Parada do Veículo		Alerta de Software	0	NÃO	-21,7768	-46,6084
	09/08/2024 00:53:55	MG - POÇOS DE CALDAS - Próx. Avenida Mansur Frayha	Parada do Veículo		Alerta de Software	0	NÃO	-21,7768	-46,6084
	09/08/2024 00:51:55	MG - POÇOS DE CALDAS - Próx. Avenida Mansur Frayha	Parada do Veículo		Alerta de Software	0	NÃO	-21,7768	-46,6084
	09/08/2024 00:49:55	MG - POÇOS DE CALDAS - Próx. Avenida Mansur Frayha	Parada do Veículo		Alerta de Software	0	NÃO	-21,7768	-46,6084
	09/08/2024 00:47:55	MG - POÇOS DE CALDAS - Próx. Avenida Mansur Frayha	Parada do Veículo		Alerta de Software	0	NÃO	-21,7768	-46,6084
	09/08/2024 00:45:55	MG - POÇOS DE CALDAS - Próx. Avenida Mansur Frayha	Parada do Veículo		Alerta de Software	0	NÃO	-21,7768	-46,6084
	09/08/2024 00:43:55	MG - POÇOS DE CALDAS - Próx. Avenida Mansur Frayha	Parada do Veículo		Alerta de Software	0	NÃO	-21,7768	-46,6084
	09/08/2024 00:41:56	MG - POÇOS DE CALDAS - Próx. Avenida Mansur Frayha	Parada do Veículo		Alerta de Software	0	NÃO	-21,7768	-46,6084
	09/08/2024 00:41:56	MG - POÇOS DE CALDAS - Próx. Avenida Mansur Frayha	Porta do Motorista aberta		Evento	0	NÃO	-21,7768	-46,6084
	09/08/2024 00:40:09	MG - POÇOS DE CALDAS - Próx. Avenida Mansur Frayha	Parada do Veículo		Alerta de Software	0	NÃO	-21,7768	-46,6084
	09/08/2024 00:38:09	MG - POÇOS DE CALDAS - Próx. Avenida Mansur Frayha	Parada do Veículo		Alerta de Software	0	NÃO	-21,7768	-46,6084
	09/08/2024 00:36:09	MG - POÇOS DE CALDAS - Próx. Avenida Mansur Frayha	Parada do Veículo		Alerta de Software	0	NÃO	-21,7768	-46,6084
	09/08/2024 00:34:09	MG - POÇOS DE CALDAS - Próx. Avenida Mansur Frayha	Parada do Veículo		Alerta de Software	0	NÃO	-21,7768	-46,6084
	09/08/2024 00:32:09	MG - POÇOS DE CALDAS - Próx. Avenida Mansur Frayha	Parada do Veículo		Alerta de Software	0	NÃO	-21,7768	-46,6084
	09/08/2024 00:30:09	MG - POÇOS DE CALDAS - Próx. Avenida Mansur Frayha	Parada do Veículo		Alerta de Software	0	NÃO	-21,7768	-46,6084
	09/08/2024 00:28:09	MG - POÇOS DE CALDAS - Próx. Avenida Mansur Frayha	Parada do Veículo		Alerta de Software	0	NÃO	-21,7768	-46,6084
	09/08/2024 00:26:09	MG - POÇOS DE CALDAS - Próx. Avenida Mansur Frayha	Parada do Veículo		Alerta de Software	0	NÃO	-21,7768	-46,6084
	09/08/2024 00:24:10	MG - POÇOS DE CALDAS - Próx. Avenida Mansur Frayha	Porta do Motorista aberta		Evento	0	NÃO	-21,7768	-46,6084
	09/08/2024 00:24:10	MG - POÇOS DE CALDAS - Próx. Avenida Mansur Frayha	Parada do Veículo		Alerta de Software	0	NÃO	-21,7768	-46,6084
	09/08/2024 00:22:07	MG - POÇOS DE CALDAS - Próx. Avenida Mansur Frayha	Parada do Veículo		Alerta de Software	0	NÃO	-21,7768	-46,6084
	09/08/2024 00:20:07	MG - POÇOS DE CALDAS - Próx. Avenida Mansur Frayha	Parada do Veículo		Alerta de Software	0	NÃO	-21,7768	-46,6083
	09/08/2024 00:18:07	MG - POÇOS DE CALDAS - Próx. Avenida Mansur Frayha	Parada do Veículo		Alerta de Software	0	NÃO	-21,7768	-46,6083

RELATÓRIO ANALÍTICO POR VEÍCULO
Período: 09/08/2024 00:00:00 à 15/08/2024 00:00:00
Identificador: EWD2A97 EDIVAN SC 2021
Placa: EWD2A97




Legenda:

 Mensagens enviadas do Veículo (Veículo -> Central)

 Mensagens enviadas do Veículo (Controle de Jornada Cliente)

 Mensagens enviadas da Central (Central -> Veículo)



Sentido:	Data e Hora:	Localização:	Mensagem:	Modo Emergência	Tipo Mensagem:	Vel. (Km/h)	Log ?	Latitude	Longitude
	09/08/2024 00:16:07	MG - POÇOS DE CALDAS - Próx. Avenida Mansur Frayha	Parada do Veículo		Alerta de Software	0	NÃO	-21,7768	-46,6083
	09/08/2024 00:14:07	MG - POÇOS DE CALDAS - Próx. Avenida Mansur Frayha	Parada do Veículo		Alerta de Software	0	NÃO	-21,7768	-46,6083
	09/08/2024 00:12:07	MG - POÇOS DE CALDAS - Próx. Avenida Mansur Frayha	Parada do Veículo		Alerta de Software	0	NÃO	-21,7768	-46,6083
	09/08/2024 00:10:07	MG - POÇOS DE CALDAS - Próx. Avenida Mansur Frayha	Parada do Veículo		Alerta de Software	0	NÃO	-21,7768	-46,6083
	09/08/2024 00:08:07	MG - POÇOS DE CALDAS - Próx. Avenida Mansur Frayha	Parada do Veículo		Alerta de Software	0	NÃO	-21,7768	-46,6083
	09/08/2024 00:06:07	MG - POÇOS DE CALDAS - Próx. Avenida Mansur Frayha	Parada do Veículo		Alerta de Software	0	NÃO	-21,7768	-46,6083
	09/08/2024 00:04:07	MG - POÇOS DE CALDAS - Próx. Avenida Mansur Frayha	Parada do Veículo		Alerta de Software	0	NÃO	-21,7768	-46,6084
	09/08/2024 00:02:07	MG - POÇOS DE CALDAS - Próx. Avenida Mansur Frayha	Parada do Veículo		Alerta de Software	0	NÃO	-21,7768	-46,6084
	09/08/2024 00:00:07	MG - POÇOS DE CALDAS - Próx. Avenida Mansur Frayha	Parada do Veículo		Alerta de Software	0	NÃO	-21,7768	-46,6084